



แผนพัฒนาท้องถิ่น

(พ.ศ. 2566 - 2570)

องค์การบริหารส่วนตำบลกิตช้าง



คำนำ

ตามที่ พระราชกฤษฎีกาว่าด้วยการบริหารงานจังหวัดและกลุ่มจังหวัดแบบบูรณาการ พ.ศ. 2551 มาตรา 19 วรรคสาม กำหนดให้เมื่อแผนพัฒนาจังหวัดได้รับความเห็นชอบจากคณะรัฐมนตรีและประกาศใช้แล้วการจัดทำแผนพัฒนาท้องถิ่นขององค์กรปกครองส่วนท้องถิ่นและการดำเนินกิจการของจังหวัดและหน่วยงานของรัฐที่เกี่ยวข้องต้องสอดคล้องกับแผนพัฒนาจังหวัดดังกล่าวประกอบกับระเบียบสำนักนายกรัฐมนตรีว่าด้วยการบริหารงานเชิงพื้นที่แบบบูรณาการ พ.ศ.2560 ข้อ 7 กำหนดให้แผนพัฒนาจังหวัด แผนพัฒนากลุ่มจังหวัด และแผนพัฒนาภาคมีระยะเวลาห้าปี ดังนั้น เพื่อให้แผนพัฒนาท้องถิ่นขององค์กรปกครองส่วนท้องถิ่น มีความสอดคล้องและเชื่อมโยงกับแผนพัฒนาจังหวัด แผนพัฒนากลุ่มจังหวัด รวมทั้งแผนปฏิบัติราชการประจำปีจังหวัด แผนปฏิบัติราชการประจำปีกลุ่มจังหวัด ตลอดจนสามารถบูรณาการแผนงาน โครงการ กิจกรรม และงบประมาณในพื้นที่ได้อย่างมีประสิทธิภาพ อันจะก่อให้เกิดประโยชน์สูงสุดให้กับประชาชน จึงอาศัยอำนาจตามข้อ 5 แห่งระเบียบกระทรวงมหาดไทยว่าด้วยการจัดทำแผนพัฒนาขององค์กรปกครองส่วนท้องถิ่นพ.ศ. 2548 และที่แก้ไขเพิ่มเติม ชักซ้อมแนวทางการทบทวนแผนพัฒนาท้องถิ่น พร้อมทั้งกำหนดระยะเวลาแผนพัฒนาท้องถิ่นเป็นระยะเวลาห้าปี (พ.ศ. 2566-2570) และให้องค์กรปกครองส่วนท้องถิ่นเป็นแนวทางปฏิบัติ ดังนั้น องค์การบริหารส่วนตำบลกี้ดช้าง จึงดำเนินการจัดทำแผนพัฒนาท้องถิ่น (พ.ศ. 2566 – 2570) ฉบับนี้ได้จัดทำขึ้น โดยมีวัตถุประสงค์เพื่อนำยุทธศาสตร์การพัฒนาไปสู่การปฏิบัติอย่างมีประสิทธิภาพ เป็นกรอบในการจัดทำงบประมาณรายจ่ายประจำปี งบประมาณรายจ่ายเพิ่มเติม และงบประมาณจากเงินสะสม นอกจากนี้ เพื่อสามารถประสานงานและบูรณาการโครงการพัฒนาที่เกี่วกันศักยภาพไว้ในแผนพัฒนาท้องถิ่นสี่ปีขององค์การบริหารส่วนจังหวัด และจัดส่งโครงการที่เกี่วกันศักยภาพในคณะกรรมการบริหารงานจังหวัดแบบบูรณาการ (กบจ.) เพื่อนำไปจัดทำแผนพัฒนาจังหวัดและแผนปฏิบัติราชการประจำปีของจังหวัดต่อไป

แผนพัฒนาท้องถิ่น (พ.ศ.2566-2570) ซึ่งจะมีลักษณะเป็นการกำหนดรายละเอียดแผนงาน/โครงการพัฒนา ซึ่งมีความต่อเนื่องและครอบคลุมระยะเวลาห้าปี มีลำดับขั้นตอนการจัดทำให้คณะกรรมการพัฒนาท้องถิ่นจัดประชุมประชาคมท้องถิ่น ส่วนราชการ และรัฐวิสาหกิจที่เกี่ยวข้อง เพื่อแจ้งแนวทางการพัฒนาท้องถิ่น รับทราบปัญหา ความต้องการ ประเด็นการพัฒนา และประเด็นที่เกี่ยวข้อง ตลอดจนการช่วยเหลือทางวิชาการ และแนวทางปฏิบัติที่เหมาะสมกับพื้นที่ เพื่อให้กระบวนการจัดทำงบประมาณเป็นไปด้วยความรอบคอบ ผ่านกระบวนการมีส่วนร่วมของภาคประชาชน และมีความสอดคล้องกับยุทธศาสตร์รวมทั้งแนวทางการพัฒนาองค์การบริหารส่วนตำบลกี้ดช้าง

แผนพัฒนาท้องถิ่น (พ.ศ.2566 – 2570) จึงเป็นเสมือนกรอบแนวทางที่จะช่วยให้องค์การบริหารส่วนตำบลกี้ดช้างได้พิจารณาจัดสรรงบประมาณอย่างรอบคอบ ในการตัดสินใจกำหนดแนวทางการดำเนินงาน และใช้ทรัพยากรที่มีอยู่อย่างจำกัดให้สามารถบริหารงานขององค์การบริหารส่วนตำบลกี้ดช้างให้เกิดประสิทธิภาพสูงสุด และเจริญก้าวหน้าอย่างยั่งยืนต่อไป

งานวิเคราะห์นโยบายและแผน
สำนักงานปลัดองค์การบริหารส่วนตำบลกี้ดช้าง

สิงหาคม 2564

แผนพัฒนาท้องถิ่น
(พ.ศ. 2566 – 2570)
องค์การบริหารส่วนตำบลกี้ดช้าง
อำเภอแม่แตง จังหวัดเชียงใหม่

.....
สารบัญ

	หน้า
ส่วนที่ 1 สภาพทั่วไปและข้อมูลพื้นฐาน	1
1. ด้านกายภาพ	2
2. ด้านการเมือง/การปกครอง	8
3. ประชากร	9
4. สภาพทางสังคม	9
5. ระบบบริการพื้นฐาน	13
6. ระบบเศรษฐกิจ	15
7. ศาสนา ประเพณี วัฒนธรรม	25
8. ทรัพยากรธรรมชาติ	27
9. เศรษฐกิจพอเพียงท้องถิ่น	32
ส่วนที่ 2 ยุทธศาสตร์องค์การปกครองส่วนท้องถิ่น	41
1. ความสัมพันธ์ระหว่างแผนพัฒนาระดับมหภาค	42
2. ยุทธศาสตร์ขององค์การปกครองส่วนท้องถิ่น	57
3. การวิเคราะห์เพื่อพัฒนาท้องถิ่น	70
ส่วนที่ 3 การนำแผนพัฒนาท้องถิ่นสู่ปฏิบัติการปฏิบัติ	76
1. ยุทธศาสตร์การพัฒนาและแผนงาน	77
2. บัญชีโครงการพัฒนาท้องถิ่น	78
บทที่ 5 การติดตามและประเมินผล	159
1. การติดตามและประเมินผลยุทธศาสตร์	160
2. การติดตามและประเมินผลโครงการ	
3. สรุปผลการพัฒนาท้องถิ่นในภาพรวม	
4. ข้อเสนอแนะในการจัดทำแผนพัฒนาท้องถิ่นในอนาคต	

.....



ส่วนที่ 1 : สภาพทั่วไปและข้อมูลพื้นฐาน

ส่วนที่ 1

สภาพทั่วไปและข้อมูลพื้นฐาน

๑. ด้านกายภาพ

ตำบลกีดช้างเป็นตำบลหนึ่งในเขตอำเภอแม่แตง เดิมเมื่อพ.ศ.2418 ตรงกับสมัยพระบาทสมเด็จพระจุลจอมเกล้าเจ้าอยู่หัว รัชกาลที่ 5 ทรงรับสั่งให้พระเจ้าอินทวิชยานนท์ (เจ้าหลวง) เจ้าผู้ครองนครเชียงใหม่ องค์ที่ 7 จัดตั้งแขวงเมืองแกน ขึ้นที่บ้านเป้า เรียกว่า แขวงบ้านเป้าเมืองแกน และแต่งตั้งท้าวแสนไชย ขึ้นเป็นผู้ปกครองแขวงเป็นคนแรก ต่อมา พ.ศ. 2435 ได้ย้ายไปตั้งอยู่บ้านเมืองกีด หมู่ที่ 1 ตำบลกีดช้าง เรียกว่า แขวงเมืองกีด โดยมีขุนกีด เป็นผู้ปกครองแขวง ต่อมาปี พ.ศ. 2437 ได้ย้ายไปตั้งที่บ้านวังแดง หมู่ที่ 2 ตำบลอินทิล เรียกว่า แขวงเมืองแกน อีกครั้งหนึ่งโดยมีพ่อแคว่นพรหม (ก้านนพรหม ก้านนคนแรกของตำบลอินทิล) เป็นผู้ปกครอง ต่อมา พ.ศ. 2439 ได้ย้ายไปตั้งที่บ้านแม่กะ หมู่ที่ 3 ตำบลแม่แตง เรียกว่า แขวงแม่กะ โดยมีขุนแตง (แตง) เป็นผู้ปกครองแขวง และต่อมา พ.ศ. 2450 ได้ย้ายมาตั้งที่บ้านเหล่า (ป่าเส้า) หมู่ที่ 2 ตำบลสันมหาพน ทางการได้ยกฐานะเป็นอำเภอมาตั้งแต่ปี พ.ศ. 2450 เรียกว่าอำเภอสันมหาพน โดยมีนายอำเภอคนแรกชื่อ ขุนมิกสันสุรบาล (พอน) ป. แต่เนื่องจากอำเภอสันมหาพนตั้งติดกับลำน้ำแม่แตง จึงเปลี่ยนชื่อเป็น อำเภอแม่แตง มาตั้งแต่ปี พ.ศ. 2458 เป็นต้นมา และได้ย้ายที่ว่าการอำเภอออกมาตั้งอยู่ในที่ปัจจุบัน เมื่อ พ.ศ. 2502 โดยมีนายอำเภอชื่อ ร.ต.ท. แก้ว เนตตโยธิน เป็นนายอำเภอในสมัยนั้น จนกระทั่ง พ.ศ. 2544 นายอำเภอชุมพร แสงมณี เห็นว่าที่ว่าการอำเภอหลังเก่าได้ชำรุดทรุดโทรมลงมาก จึงได้ทำการเสนอขอของบประมาณจากทางราชการ และได้ทำการก่อสร้างที่ว่าการอำเภอหลังใหม่ขึ้นแทนเมื่อวันที่ 23 กันยายน 2544 ทั้งนี้ อำเภอแม่แตงแบ่งเขตการปกครองออกเป็น 13 ตำบล 128 หมู่บ้าน

โดยตำบลกีดช้าง แบ่งเขตการปกครองออกเป็น 8 หมู่บ้าน เป็นตำบลที่อยู่ทางตอนเหนือของจังหวัดเชียงใหม่ พื้นที่ส่วนมากเป็นป่าไม้และภูเขาสูง ทั้งนี้อำเภอตำบลกีดช้างมีอาณาเขตติดต่อกับจังหวัดและอำเภอหลายแห่งซึ่งตั้งอยู่ตามแนวตะเข็บชายแดนของประเทศเพื่อนบ้าน ดังนั้น ตำบลกีดช้างจึงมีทรัพยากรธรรมชาติ สิ่งแวดล้อม ภูมิประเทศ อุดมสมบูรณ์ อันเอื้ออำนวยต่อการท่องเที่ยว แต่ขณะเดียวกันก็ประสบปัญหาเป็นแหล่งพักและลำเลียงยาเสพติดที่สำคัญ ปัญหาคนต่างด้าวไม่มีสัญชาติ นอกจากนั้น ยังมีความแตกต่างของเชื้อชาติ สัญชาติ ค่านิยม วัฒนธรรม จารีตประเพณี โดยประชาชนเป็นคนพื้นที่ราบบางส่วน และเป็นชนเผ่า จำนวน 5 ชนเผ่า ได้แก่ เผ่าลาหู่ เผ่าม้ง เผ่าปะกาเกอญอ เผ่าลีซอ และเผ่าอาข่า



แผนที่ตั้งตำบลกีดช้าง อำเภอแม่แตง จังหวัดเชียงใหม่

ประวัติองค์การบริหารส่วนตำบลกีดช้าง

องค์การบริหารส่วนตำบลกีดช้าง ได้รับการจัดตั้งขึ้นตามพระราชบัญญัติสภาตำบลและองค์การบริหารส่วนตำบล พ.ศ.2537 โดยประกาศกระทรวงมหาดไทย เรื่อง การจัดตั้งองค์การบริหารส่วนตำบล วันที่ 16 ธันวาคม 2539 และมีผลบังคับเมื่อวันที่ 14 กุมภาพันธ์ 2540

1.1 ที่ตั้งของหมู่บ้าน/ชุมชน/ตำบล

องค์การบริหารส่วนตำบลกีดช้าง อยู่ในเขตตำบลกีดช้าง อำเภอแม่แตง จังหวัดเชียงใหม่ ตั้งอยู่ทางทิศตะวันตกเฉียงเหนือของตัวเมืองเชียงใหม่ ห่างจากอำเภอเมืองเชียงใหม่ ประมาณ 64 กิโลเมตร และตั้งอยู่ทางทิศตะวันตกของที่ว่าการอำเภอแม่แตง อยู่ห่างจากที่ว่าการอำเภอแม่แตง 24 กิโลเมตร มีอาณาเขตติดต่อกับหน่วยงานราชการ เทศบาล และอำเภอใกล้เคียง ดังนี้

ทิศเหนือ ติดต่อกับ ตำบลแม่คอง ตำบลแม่นะ อำเภอเชียงดาว

ทิศใต้ ติดต่อกับ ตำบลบ้านช้าง ตำบลเมืองก่าย

ทิศตะวันออก ติดต่อกับ ตำบลอินทขิล ตำบลแม่แตง

ทิศตะวันตก ติดต่อกับ ตำบลป่าแป๋ และตำบลแม่ฮี้ อำเภอปาย

พื้นที่องค์การบริหารส่วนตำบลกีดช้าง มีเนื้อที่ประมาณ 306.25 ตารางกิโลเมตร หรือ 191,406.25 ไร่ โดยแบ่งเขตพื้นที่รับผิดชอบทั้งหมด 8 หมู่บ้านได้แก่

1. บ้านเมืองกีด หมู่ที่ 1 อยู่ในเขตป่าสงวนแห่งชาติป่าแม่แตง และเขตปฏิรูปที่ดิน (สปก.)
2. บ้านแม่ตะมาน หมู่ที่ 2 อยู่ในและนอกเขตป่าสงวนป่าสงวนแห่งชาติป่าแม่แตง
3. บ้านสบก่าย หมู่ที่ 3 อยู่ในเขตป่าสงวนแห่งชาติป่าแม่แตง และเขตอุทยานแห่งชาติห้วยน้ำดังและเขตอนุรักษ์พันธุ์สัตว์ป่าแม่เลา – แม่สะ
4. บ้านต้นขาม หมู่ที่ 4 อยู่ในและนอกเขตป่าสงวนป่าสงวนแห่งชาติป่าแม่แตง และหน่วยจัดการต้นแม่ตะมาน
5. บ้านห้วยน้ำดัง หมู่ที่ 5 อยู่ในเขตอุทยานแห่งชาติห้วยน้ำดัง
6. บ้านทุ่งละคร หมู่ที่ 6 อยู่ในและนอกเขตป่าสงวนแห่งชาติป่าแม่แตง
7. บ้านป่าข้าวหลาม หมู่ที่ 7 อยู่ในเขตอุทยานแห่งชาติห้วยน้ำดัง และเขตอนุรักษ์พันธุ์สัตว์ป่าแม่เลา – แม่สะ
8. บ้านผาปูลอม หมู่ที่ 8 อยู่ในและนอกเขตป่าสงวนป่าสงวนแห่งชาติป่าแม่แตง และหน่วยจัดการต้นแม่ตะมาน



1.2 ลักษณะภูมิประเทศ

ลักษณะภูมิประเทศมีสภาพพื้นที่เป็นเนินภูเขาสูงสลับซับซ้อน และที่ราบเชิงเขาเป็นส่วนน้อย ซึ่งใช้เป็นที่อยู่อาศัย พื้นที่ส่วนใหญ่เป็นป่าต้นน้ำของแม่น้ำแดง พื้นที่ครึ่งหนึ่งอยู่ในเขตป่าสงวนแห่งชาติป่าแม่แดง อีกครึ่งหนึ่งอยู่ในเขตอุทยานแห่งชาติห้วยน้ำดัง และมีพื้นที่บางส่วนเป็นเขตหน่วยจัดการต้นน้ำ แม่ตะมาน หน่วยจัดการต้นน้ำแม่สลาหลวง และเขตอนุรักษ์พันธุ์สัตว์ป่าแม่เลา-แม่สะ โดยแม่น้ำสายสำคัญที่ไหลผ่านกลางพื้นที่ของตำบล คือ แม่น้ำแดง ซึ่งมีต้นน้ำอยู่ในเขตอำเภอเวียงแหง ไหลผ่านอำเภอ เชียงดาว บ้านเมืองคอง และเข้าสู่อำเภอแม่แตง ที่บ้านป่าข้าวหลาม หมู่ที่ 7 ตำบลกี้ดช้าง โดยไหลผ่านเขตตำบลกี้ดช้าง รวมระยะทางประมาณ 45 กิโลเมตร ก่อนบรรจบลงแม่น้ำปิง บริเวณบ้านป่าจี้ หมู่ที่ 4 ตำบลสันมหาพน เรียกว่า สบแดง

1.3 ลักษณะภูมิอากาศ

ตำบลกี้ดช้างมีสภาพภูมิอากาศ แบ่งเป็น 3 ฤดู คือ ฤดูร้อนเริ่มตั้งแต่เดือนมีนาคมถึงเดือนเมษายน ฤดูฝนเริ่มตั้งแต่เดือนพฤษภาคมถึงเดือนตุลาคม และฤดูหนาวเริ่มตั้งแต่เดือนพฤศจิกายนถึงเดือนกุมภาพันธ์

- **อุณหภูมิ** มีอุณหภูมิเฉลี่ยตลอดปี 23.8 องศาเซลเซียส โดยมีอุณหภูมิสูงสุดในเดือนเมษายนประมาณ 36.1 องศาเซลเซียส และต่ำสุดในเดือนมกราคมประมาณ 14.3 องศาเซลเซียส

- **ปริมาณน้ำฝน** มีปริมาณน้ำฝนรวมตลอดปี 1,145.7 มิลลิเมตร โดยมีปริมาณน้ำฝนสูงสุดในเดือนสิงหาคมประมาณ 223.2 มิลลิเมตร และต่ำสุดในเดือนมกราคมประมาณ 7.7 มิลลิเมตร

- **ความชื้นสัมพัทธ์** มีความชื้นสัมพัทธ์เฉลี่ยตลอดปี 66 เปอร์เซ็นต์ โดยมีความชื้นสัมพัทธ์สูงสุดในเดือนสิงหาคมถึงเดือนกันยายนประมาณ 81 เปอร์เซ็นต์ และต่ำสุดในเดือนมีนาคม ประมาณ 54 เปอร์เซ็นต์

ที่มา : เอกสารวิชาการเลขที่ 01(06.12)/12/50 สำนักสำรวจดินและวางแผนการใช้ที่ดิน

กุมภาพันธ์ 2550 กรมพัฒนาที่ดิน กระทรวงเกษตรและสหกรณ์

1.4 ลักษณะของดิน

จากการสำรวจทรัพยากรดิน โดยส่วนสำรวจจำแนกดินที่ 3 สำนักสำรวจดินและวางแผนการใช้ที่ดิน (2549) พบว่า ทรัพยากรที่ดินในตำบลกี้ดช้าง เมื่อพิจารณาตามสภาพพื้นที่สามารถแยกได้เป็นดินในที่ดอนและดินในที่ลุ่ม มีทั้งสิ้น 6 กลุ่มชุดดิน 11 หน่วยแผนที่ ซึ่งมีรายละเอียดดังนี้

1. กลุ่มชุดดินที่ 15 ได้แก่ หน่วยแผนที่ 67
2. กลุ่มชุดดินที่ 29 ได้แก่ หน่วยแผนที่ 139 140 141 142
3. กลุ่มชุดดินที่ 31 ได้แก่ หน่วยแผนที่ 114 115
4. กลุ่มชุดดินที่ 33 ได้แก่ หน่วยแผนที่ 27 160
5. กลุ่มชุดดินที่ 35 ได้แก่ หน่วยแผนที่ 168
6. กลุ่มชุดดินที่ 38 ได้แก่ หน่วยแผนที่ 17

นอกจากนี้ ยังมีพื้นที่เบ็ดเตล็ดซึ่งเป็นพื้นที่ที่ไม่เหมาะต่อการทำเกษตรกรรม เช่น พื้นที่หินโผล่ พื้นที่ลาดชันเชิงซ้อน (ภูเขา) แหล่งน้ำ เป็นต้น โดยมีสมบัติทางกายภาพและเคมีดัง ตารางที่ 2-1 และแสดงการกระจายของดินดังรูปที่ 3-1 และยังพบว่าลักษณะดินที่เป็นปัญหาหลักต่อการทำการเกษตรของตำบลนี้ คือ ดินมีความลาดชันสูงพบในที่ดอน ดังแสดงในตารางที่ 3-2

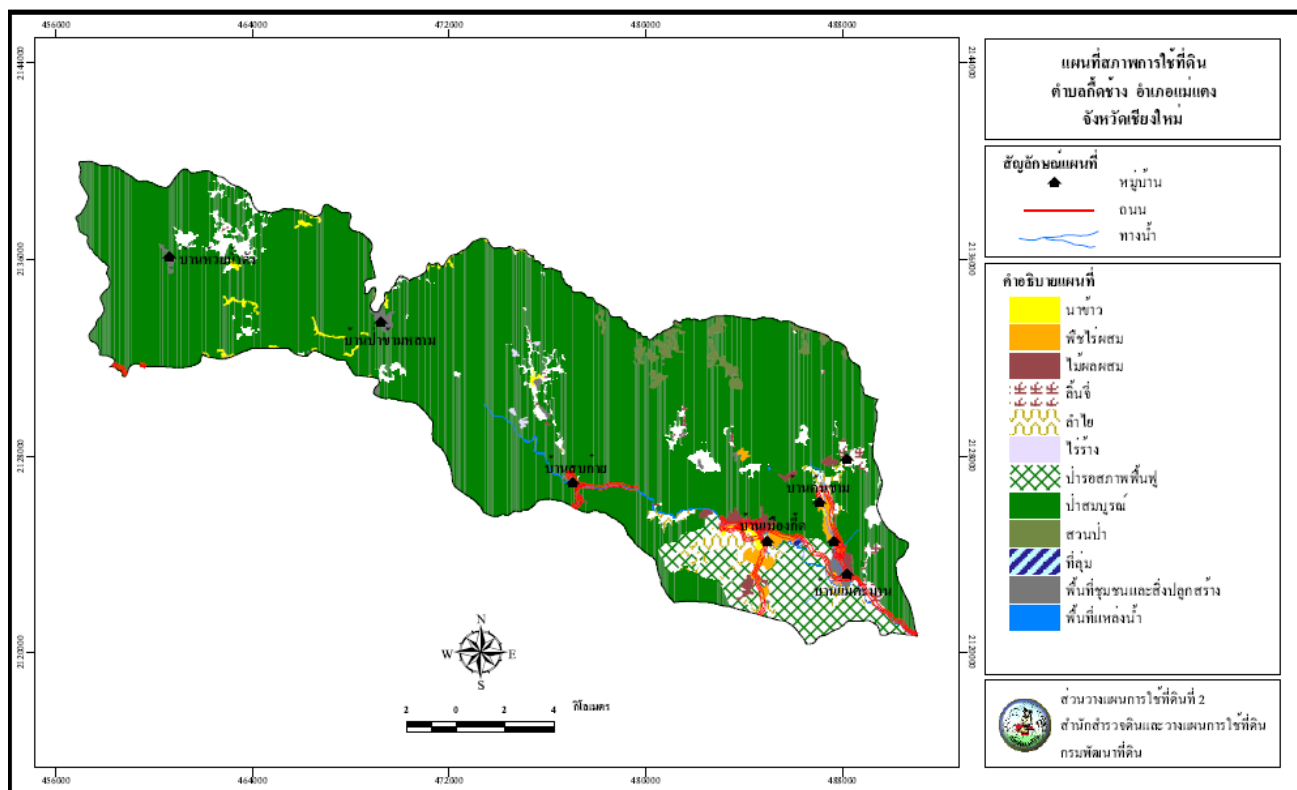
ตารางที่ 2-2 สภาพปัญหาของดิน ตำบลกีดช้าง อำเภอแม่แตง จังหวัดเชียงใหม่ (2549)

สภาพพื้นที่	สภาพปัญหา/ลักษณะพื้นที่	เนื้อที่ (ไร่)	ร้อยละ
ที่ดอน	ดินมีความลาดชันสูง	1,190	0.67
	ดินไม่มีปัญหาพิเศษ	6,090	3.45
ที่ลุ่ม	ดินไม่มีปัญหาพิเศษ	118	0.07
พื้นที่เบ็ดเตล็ด	พื้นที่ชุมชนและที่อยู่อาศัย	489	0.28
	พื้นที่ภูเขา	168,628	95.49
	แหล่งน้ำ	64	0.04
เนื้อที่รวมทั้งตำบล (คำนวณจากโปรแกรมภูมิศาสตร์)		176,588	100

ตารางที่ 2-3 การใช้ประโยชน์ที่ดิน ตำบลกีดช้าง อำเภอแม่แตง จังหวัดเชียงใหม่ (2549)

สภาพการใช้ที่ดิน	เนื้อที่ (ไร่)	ร้อยละ
นาข้าว	968	0.55
พืชไร่ผสม	1,456	0.82
ไม้ผลผสม	1,356	0.77
ลีนจี	1,831	1.04
ลำไย	3,793	2.15
ไร่ร้าง	132	0.07
พืชไร่ผสม (ไร่หมุนเวียน)	5,396	3.06
ป่ารอสภาพฟื้นฟู	10,713	6.07
ป่าสมบูรณ์	147,204	83.36
สวนป่า	1,792	1.01
ที่ลุ่ม	43	0.02
พื้นที่ชุมชนและสิ่งปลูกสร้าง	1,499	0.85
พื้นที่แหล่งน้ำ	405	0.23
เนื้อที่รวมทั้งหมด (คำนวณจากโปรแกรมภูมิศาสตร์)	176,588	100

รูปที่ 2-2 แผนที่สภาพการใช้ที่ดิน ตำบลกีดช้าง อำเภอแม่แตง จังหวัดเชียงใหม่ (2549)



ที่มา : เอกสารวิชาการเลขที่ 01(06.12)/12/50 สำนักสำรวจดินและวางแผนการใช้ที่ดิน
กรมพัฒนาที่ดิน กระทรวงเกษตรและสหกรณ์

1.5 ลักษณะของแหล่งน้ำ

1) แหล่งน้ำธรรมชาติ

แหล่งน้ำธรรมชาติที่สำคัญ ได้แก่ แม่น้ำแม่แตง โดยมีลำห้วยสาขาสำคัญที่เติมน้ำเข้าสู่ลำน้ำแม่แตง เช่น ลำห้วยน้ำดัง ลำห้วยแม่จอก ลำห้วยแม่กอก ลำห้วยทุ่งยี่วะ ลำห้วยน้ำซุ่น ลำห้วยสถาน ลำห้วยกู่ก๊ีบ ลำห้วยอ่างสอง ลำห้วยแม่ตะมาน และลำห้วยสาขาขนาดเล็ก รวมประมาณ 28 สาย

2) แหล่งน้ำที่สร้างขึ้น

- ฝ่ายทดน้ำ โครงการหมู่บ้านชลประทานอุปลัม จำนวน 8 ลูก
- ประปาหมู่บ้าน ระบบบาดาล ม.1 ม.2
- หนองน้ำ เช่น หนองยาว หนองอ้อ
- สระน้ำ อบต.กีดช้าง
- บ่อน้ำตื้นในชุมชน จำนวน 500 บ่อ (น้ำบ่อ)

2. ด้านการเมือง/การปกครอง

บทบาท/การมีส่วนร่วมของประชาชนในกิจการทางการเมืองและการบริหาร ประชาชนในเขตองค์การบริหารส่วนตำบลกีดช้าง มีส่วนร่วมในการบริหารงานขององค์การบริหารส่วนตำบล ประชาชนในเขตองค์การบริหารส่วนตำบลยังมีส่วนร่วมในการบริหารงาน การช่วยเหลืองานขององค์การบริหารส่วนตำบล เสนอแนะในกิจกรรมขององค์การบริหารส่วนตำบลในการดำเนินงานต่างๆ เช่น ด้านโครงสร้างพื้นฐาน ด้านงานส่งเสริมคุณภาพชีวิต ด้านการจัดระเบียบชุมชน/สังคม และการรักษาความสงบ ด้านการวางแผน การส่งเสริมการลงทุน พาณิชยกรรม และการท่องเที่ยว ด้านการบริหารจัดการอนุรักษ์ทรัพยากรธรรมชาติ สิ่งแวดล้อม ด้านศิลปะ วัฒนธรรม จารีตประเพณีและภูมิปัญญาท้องถิ่น ฯลฯ

2.1 เขตการปกครอง รวมทั้งหมด 2,156 ครัวเรือน

1. บ้านเมืองกีด	หมู่ที่ 1	มีจำนวน	598	ครัวเรือน
2. บ้านแม่ตะมาน	หมู่ที่ 2	มีจำนวน	333	ครัวเรือน
3. บ้านสบกาย	หมู่ที่ 3	มีจำนวน	375	ครัวเรือน
4. บ้านต้นขาม	หมู่ที่ 4	มีจำนวน	75	ครัวเรือน
5. บ้านห้วยน้ำดัง	หมู่ที่ 5	มีจำนวน	299	ครัวเรือน
6. บ้านทุ่งละคร	หมู่ที่ 6	มีจำนวน	131	ครัวเรือน
7. บ้านป่าข้าวหลาม	หมู่ที่ 7	มีจำนวน	223	ครัวเรือน
8. บ้านผาปู่จอม	หมู่ที่ 8	มีจำนวน	122	ครัวเรือน

(ข้อมูลทะเบียนราษฎรอำเภอแม่แตง ณ เดือนพฤษภาคม 2563 : เฉพาะครัวเรือนปกติไม่รวมบ้านรือถอน)

2.2 การเลือกตั้ง

ชื่อหมู่บ้าน	จำนวนผู้มีสิทธิเลือกตั้ง			ชื่อ กำนัน / ผู้ใหญ่บ้าน
	ชาย	หญิง	รวม	
เมืองกีด	513	477	990	นายวรารุช คำวิชัย
แม่ตะมาน	221	222	443	นางสาวพัชราภรณ์ บุญตัน
สบกาย	303	274	577	นายพรชัย จะลอ
ต้นขาม	72	64	136	นายวงศ์ อินตะ
ห้วยน้ำดัง	198	185	383	นายกฤษฎา ทรัพย์พัฒนากุล
ทุ่งละคร	114	101	215	นายวัชสรวิ สิริวัชเวชกรกุล
ป่าข้าวหลาม	272	235	507	นายอมร ทีลู
ผาปู่จอม	131	134	265	นายสมคิด เลาหาง (กำนัน)
รวมทั้งหมด	1,824	1,692	3,516	

(หมายเหตุ : ข้อมูลการเลือกตั้งผู้บริหารท้องถิ่นและสมาชิกสภาท้องถิ่น ตั้งวันที่ 13 ตุลาคม 2556)

3. ประชากร

3.1 ข้อมูลเกี่ยวกับจำนวนประชากร

ชื่อหมู่บ้าน	จำนวนประชากร			ชื่อ กำนัน / ผู้ใหญ่บ้าน
	ชาย	หญิง	รวม	
เมืองกีด	749	701	1,450	นายวรารุช คำวิชัย
แม่ตะมาน	337	328	665	นางสาวพัชราภรณ์ บุญตัน
สบก้าย	430	383	813	นายพรชัย จะลอ
ต้นขาม	83	81	164	นายวงศ์ อินตะ
หัวน้ำดั่ง	307	281	588	นายกฤษฎา ทรัพย์พัฒนากุล
ทุ่งละคร	137	148	285	นายวัชรวิ สิริวิเชษฐกุล
ป่าข้าวหลาม	435	406	841	นายอมร ทีลู่
ผาปู่จอม	249	254	503	นายสมคิด เลหาทาง (กำนัน)
รวมทั้งหมด	2,727	2,582	5,309	

(ข้อมูลทะเบียนราษฎรอำเภอแม่แตง ณ เดือนพฤษภาคม 2563 : เฉพาะครัวเรือนปกติไม่รวมบ้านรือถอน)

3.2 ข้อมูลช่วงอายุและจำนวนประชากร

ช่วงอายุประชากร	จำนวน (คน)	ชาย (คน)	หญิง (คน)
เด็กเล็ก(แรกเกิด-11ปี)	833	425	408
วัยรุ่น(12-17ปี)	428	222	206
วัยทำงาน (18-59ปี)	3,179	1,653	1,526
ผู้สูงอายุ (60 ปีขึ้นไป)	597	293	304
รวม	5,309	2,727	2,582

(หมายเหตุ : ข้อมูลทะเบียนราษฎรอำเภอแม่แตง ณ พฤษภาคม 2563)

4. สภาพทางสังคม

4.1 การศึกษา

การศึกษา

โรงเรียนที่อยู่ในเขตองค์การบริหารส่วนตำบล

8 แห่ง

1. โรงเรียนบ้านเมืองกีด หมู่ที่ 1
2. โรงเรียนบ้านแม่ตะมาน หมู่ที่ 2
3. โรงเรียนบ้านต้นขาม หมู่ที่ 4
4. โรงเรียนตำรวจตระเวนชายแดนไลออนส์มหาจักร 9 หมู่ที่ 7

5. ศูนย์การเรียนรู้แม่ฟ้าหลวงบ้านป่าไม้แดง	หมู่ที่ 7
6. ศูนย์การเรียนรู้แม่ฟ้าหลวงบ้านทุ่งยั้ง	หมู่ที่ 3
7. ศูนย์การเรียนรู้แม่ฟ้าหลวงบ้านผาแดง	หมู่ที่ 1
8. ศูนย์การเรียนรู้แม่ฟ้าหลวงบ้านห้วยกุ่มกุ่ม	หมู่ที่ 1
ศูนย์พัฒนาเด็กเล็ก	5 แห่ง
1. ศูนย์พัฒนาเด็กเล็กบ้านเมืองก๊ิด	หมู่ที่ 1
2. ศูนย์พัฒนาเด็กเล็กบ้านแม่ตะมาน (สาขา)	หมู่ที่ 2
3. ศูนย์พัฒนาเด็กเล็กบ้านป่าข้าวหลาม (สาขา)	หมู่ที่ 7
4. ศูนย์พัฒนาเด็กเล็กบ้านผาปู่จอม (สาขา)	หมู่ที่ 8
โรงเรียนอนุบาล	2 แห่ง
1. โรงเรียนอนุบาล อบต.ก๊ิดข้าง 1 (บ้านเมืองก๊ิด)	หมู่ที่ 1
2. โรงเรียนอนุบาล อบต.ก๊ิดข้าง 2 (บ้านแม่ตะมาน)	หมู่ที่ 2
แหล่งข้อมูลข่าวสาร	15 แห่ง
ที่อ่านหนังสือพิมพ์ประจำหมู่บ้าน	1 แห่ง
หอกระจายข่าวประจำหมู่บ้าน	9 แห่ง
ศูนย์ข้อมูลข่าวสาร	1 แห่ง
ศูนย์การเรียนรู้เศรษฐกิจชุมชนเชิงคุณธรรม	1 แห่ง
ศูนย์การเรียนรู้เครือข่ายพิพิธภัณฑสถานแห่งชาติ	1 แห่ง
ศูนย์ไอซีทีตำบล	1 แห่ง
ศูนย์ข้อมูลฐานทรัพยากรท้องถิ่น -อพ.สธ.ตำบลก๊ิดข้าง	1 แห่ง

4.2 สาธารณสุข

สถานพยาบาล **1 แห่ง**

- โรงพยาบาลส่งเสริมสุขภาพตำบล **หมู่ที่ 2**

บุคลากร ประกอบด้วย พยาบาลวิชาชีพ 1 คน เจ้าหน้าที่งานสาธารณสุข 2 คน พนักงานบันทึกข้อมูล 1 คน พนักงานผู้ช่วยแพทย์แผนไทย 1 คน ลูกจ้างชั่วคราว 1 คน สถิติผู้ป่วยนอก ปี 2558 จำนวน 5,486 คน สาเหตุการเจ็บป่วย ลำดับที่ 1 ระบบหายใจ 1,585 คน ลำดับที่ 2 ไม่สามารถจำแนกได้ 1,016 คน ลำดับที่ 3 ระบบกล้ามเนื้อ 918 คน ลำดับที่ 4 ระบบย่อยอาหาร 667 คน ลำดับที่ 5 ระบบไหลเวียนเลือด 591 คน อื่นๆ โดยรวม 1,284 คน

สถานพยาบาลสาขาประจำตำบล **1 แห่ง**

- ศูนย์สาธารณสุขมูลฐานบ้านป่าข้าวหลาม **หมู่ที่ 7**

คลินิกเอกชน **2 แห่ง**

- บ้านเมืองก๊ิด **หมู่ที่ 1**

- บ้านแม่ตะมาน **หมู่ที่ 2**

โรคติดต่ออันตราย (ตามพระราชบัญญัติโรคติดต่อ พ.ศ. 2558)

เมื่อเดือนธันวาคม 2562 ได้เกิดการระบาดของโรคติดต่อทางเดินหายใจจากไวรัสโคโรนาสายพันธุ์ใหม่ที่เมืองอู่ฮั่น มณฑลหูเป่ย์ ประเทศจีน เชื่อว่าไวรัสนี้เกิดขึ้นตามธรรมชาติและมีต้นกำเนิดจากสัตว์ ยังไม่ทราบต้นกำเนิดแท้จริง แต่ในเดือนธันวาคม 2562 การแพร่กระจายการติดเชื้อเกิดขึ้นแทบทั้งหมดจากคนสู่คน ยืนยันแล้ว 41 รายแรก ซึ่งตีพิมพ์ในเดอะแลนเซตเมื่อเดือนมกราคม 2563 เปิดเผยว่าวันเริ่มต้นอาการวันแรกสุดได้แก่วันที่ 1 ธันวาคม 2562 สิ่งพิมพ์เผยแพร่อย่างเป็นทางการจาก WHO รายงานว่าอาการเริ่มต้นเร็วที่สุดคือวันที่ 8 ธันวาคม 2562 WHO และทางการจีนยืนยันการติดต่อจากคนสู่คนในวันที่ 20 มกราคม 2563 เชื้อไวรัสโคโรนาสายพันธุ์ใหม่ 2019 อยู่ในตระกูลเดียวกับไวรัสที่ก่อให้เกิดโรคซาร์ส โดยทำให้เกิดโรคปอดอักเสบ และแพร่ระบาดมายังประเทศไทย นอกจากนี้ยังพบผู้ป่วยอีกหลายประเทศ ได้แก่ เกาหลีใต้ เขตการปกครองพิเศษ (ฮ่องกง ไต้หวัน มาเก๊า) สหรัฐอเมริกา ญี่ปุ่น สิงคโปร์ มาเลเซีย เวียดนาม เป็นต้น มีแนวโน้มที่สูงขึ้น และในประเทศไทยพบผู้ป่วยเพิ่มขึ้นเรื่อยๆ ทำให้ต้องยกระดับศูนย์ปฏิบัติการภาวะฉุกเฉิน เป็นระดับ 2 และยกเป็นระดับ 3 เพื่อติดตามสถานการณ์โรคทั้งในประเทศและต่างประเทศอย่างใกล้ชิด กระทรวงสาธารณสุขของประเทศไทย ได้ประกาศชื่อว่า โรคติดเชื้อไวรัสโคโรนา 2019 หรือโรคโควิด 19 (Coronavirus Disease 2019 (COVID-19)) เป็นโรคติดต่ออันตรายตามพระราชบัญญัติโรคติดต่อ พ.ศ. 2558 ซึ่งเป็นโรคติดต่อที่มีความรุนแรงสูง และสามารถแพร่ไปสู่ผู้อื่นได้อย่างรวดเร็ว มีอาการไข้ ไอ เจ็บคอ หอบเหนื่อย หรือมีอาการของโรคปอดอักเสบ ในรายที่มีอาการรุนแรงจะมีอาการระบบทางเดินหายใจล้มเหลว และถึงขั้นเสียชีวิต มีผู้ติดเชื้อและเสียชีวิตจากโรคดังกล่าวเพิ่มขึ้นเป็นจำนวนมากทั่วโลก จนองค์การอนามัยโลกต้องประกาศให้การระบาดของโรคติดเชื้อไวรัสโคโรนา 2019 เป็นการระบาดใหญ่ และขอให้ประเทศในกลุ่มอาเซียนบังคับใช้มาตรการที่เข้มงวดเด็ดขาดยิ่งขึ้น โรคนี้ได้แพร่กระจายไปทั่วโลก และกลายพันธุ์ไปเรื่อยๆ การแพร่กระจายของเชื้อรุนแรงขึ้นกว่าสายพันธุ์เดิม

ในประเทศไทยปัจจุบันพบผู้ติดเชื้อไวรัสโคโรนา 2019 สะสม 173,742,426 ราย เสียชีวิต 3,736,974 ราย ข้อมูล ณ วันที่ 2 สิงหาคม 2564 ในประเทศไทย ผู้ป่วยยืนยันสะสม ตั้งแต่ปี 2563 จำนวน 633,284 เสียชีวิต 5,074 ราย หายป่วยสะสม 391,815 ราย แต่ละประเทศก็ได้มีมาตรการเฝ้าระวัง ป้องกัน ควบคุม รักษา เยียวยาฟื้นฟูสมรรถภาพ ทั้งวิธีการคัดกรอง ล็อคดาว์นประเทศ เมือง งดเที่ยวบิน จำกัดเที่ยวบิน การกักตัว การปิดสถานที่ที่มีความเสี่ยงสถานที่ที่เกิดโรค การใช้ชีวิตแบบใหม่ สวมใส่หน้ากากเมื่อออกจากเคหะสถาน ที่พัก เว้นระยะห่างทางสังคม หมั่นทำความสะอาดมือ หลีกเลี่ยงการไปยังพื้นที่เสี่ยง ออกกฎหมายควบคุมผู้ที่ฝ่าฝืน ประกาศสถานการณ์ฉุกเฉิน ประกอบกับมีสถาบัน บริษัท ประเทศต่างๆ ได้ผลิตวัคซีนเพื่อฉีดให้กับประชาชนในการป้องกันโรคนี้ได้และได้กระจายวัคซีนไปยังประเทศต่างๆ ขณะนี้ก็ยังไม่เพียงพอ การแพร่ระบาดยังสูงขึ้นเรื่อยๆ และไม่สามารถคาดการณ์ได้ว่าจะสิ้นสุดการระบาดเมื่อไหร่

- สำหรับในพื้นที่ตำบลกีดช้าง พบผู้ป่วยโรคติดเชื้อไวรัสโคโรนา 2019 สะสม จำนวน 3 ราย ได้รับการรักษาหายแล้ว องค์การบริหารส่วนตำบลกีดช้าง ร่วมกับผู้นำหมู่บ้าน หน่วยงานต่างๆ ที่เกี่ยวข้อง ได้ร่วมมือร่วมใจกันปฏิบัติตามมาตรการเฝ้าระวัง ป้องกัน และควบคุมโรคอย่างเต็มที่

4.3 อาชญากรรม

ป้อมตำรวจ

1 แห่ง

- บ้านเมืองกี้ด

หมู่ที่ 1

จุดตรวจ อปพร./ชรบ.

ทุกหมู่บ้าน

องค์การบริหารส่วนตำบลกี้ดช้าง ไม่มีเหตุอาชญากรรมเกิดขึ้น ไม่มีเหตุการณ์ลักขโมยทรัพย์สินประชาชน และของราชการ ซึ่งองค์การบริหารส่วนตำบลกี้ดช้างก็ได้ดำเนินการป้องกันการเกิดเหตุดังกล่าว จากการสำรวจข้อมูลพื้นฐานพบว่า ส่วนมากครัวเรือนมีการป้องกันอุบัติภัยอย่างถูกวิธี มีความปลอดภัยในชีวิตและทรัพย์สิน เพื่อเป็นการป้องกันเหตุการณ์ต่างๆ ที่จะเกิดขึ้น องค์การบริหารส่วนตำบล กี้ดช้าง ได้ติดตั้งกล้องวงจรปิดบริเวณถนนสายหลักหน้าทำการองค์การบริหารส่วนตำบลกี้ดช้าง รวมทั้งได้ตั้งจุดตรวจ จุดสกัด จุดบริการ ในช่วงเทศกาลที่มีวันหยุดหลายวันเพื่ออำนวยความสะดวกให้กับประชาชน แต่เนื่องจากได้เกิดสถานการณ์ระบาดของโรคติดเชื้อไวรัสโคโรนา 2019 การระบาดของโรคดังกล่าว จึงเป็นสถานการณ์อันกระทบต่อความสงบเรียบร้อยและความปลอดภัยของประชาชนซึ่งต้องใช้มาตรการเข้มงวดและเร่งด่วนเพื่อควบคุมมิให้โรคแพร่ระบาดออกไปในวงกว้าง ประกอบกับมีการกักตุนสินค้าจำเป็นต่อการเฝ้าระวังและควบคุมติดตามการระบาด การป้องกัน และการรักษาโรค ตลอดจนการกักตุนเครื่องอุปโภคบริโภค และสิ่งจำเป็นต่อการดำรงชีวิตประจำวันของประชาชน ซึ่งต้องป้องกันมิให้เกิดภาวะขาดแคลนอันจะเป็นการซ้ำเติมความเดือดร้อนของประชาชน กรณีจึงจำเป็นต้องใช้มาตรการเร่งด่วนเพื่อรักษาไว้ซึ่งความปลอดภัยของประชาชน และการดำรงชีวิตโดยปกติสุข พลเอก ประยุทธ์ จันทร์โอชา นายกรัฐมนตรีจึงได้ประกาศสถานการณ์ฉุกเฉินในทุกเขตท้องที่ทั่วราชอาณาจักร ประกาศ ณ วันที่ 25 มีนาคม พ.ศ. 2563 ทั้งนี้ ตั้งแต่วันที่ 26 มีนาคม พ.ศ. 2563 จนถึงวันที่ 30 เมษายน พ.ศ. 2563 โดยได้ประกาศขยายระยะเวลาการประกาศสถานการณ์ฉุกเฉินในทุกเขตท้องที่ทั่วราชอาณาจักรขยายระยะเวลาการประกาศสถานการณ์ฉุกเฉินในทุกเขตท้องที่ทั่วราชอาณาจักร เป็นคราวไปจนถึงปัจจุบันยังขยายระยะเวลาอยู่ได้ เพื่อควบคุมและระงับยับยั้งการระบาดของโรคติดเชื้อไวรัสโคโรนา 2019 โดยได้รับความร่วมมืออย่างดีทุกภาคส่วนรวมทั้งได้ดำเนินการเพื่อให้ประชาชนได้รับวัคซีนป้องกันโรคให้ได้มากที่สุด แต่ได้เกิดการระบาดแบบกลุ่มก้อนขึ้นในพื้นที่ที่มีความแออัดหลายพื้นที่ทั่วประเทศดังที่ทราบกันโดยทั่วไป ประกอบกับเชื้อโรคได้กลายพันธุ์ทำให้เกิดการติดโรคได้ง่าย และไม่แสดงอาการในระยะแรก แต่เมื่อแสดงอาการจะมีความรุนแรงมาก ส่งผลให้มีผู้ติดเชื้อรายใหม่จำนวนมาก ผู้ป่วยสะสมเพิ่มจำนวนมากขึ้นจนกระทั่งมีความจำเป็นต้องจัดตั้งสถานที่กักตัวผู้ติดเชื้อและโรงพยาบาลสนามขึ้นหลายแห่งเพื่อรองรับสถานการณ์ ทั้งยังปรากฏว่าผู้ติดเชื้อเสียชีวิตมากขึ้นและเร็วขึ้นจากความรุนแรงของโรค กรณีจึงจำเป็นที่จะต้องคงไว้ซึ่งมาตรการที่เข้มข้นในการเฝ้าระวังและสอบสวนโรค รวมทั้งการควบคุมการแพร่ระบาดของโรค ทั้งนี้เพื่อความมั่นคงปลอดภัยด้านสุขภาพและชีวิตของประชาชนและสาธารณสุขของประเทศ

4.4 ยาเสพติด

จังหวัดเชียงใหม่ มีพื้นที่ 2 หมื่น 100 กว่า ตารางกิโลเมตร มี 5 อำเภอที่ชายแดนติดต่อกับประเทศเพื่อนบ้าน ระยะทาง 227 กิโลเมตร ปัญหาการลักลอบลำเลียงยาเสพติดเข้าสู่พื้นที่ตอนในของประเทศไทยยังคงมีอยู่อย่างต่อเนื่อง เนื่องจากแหล่งผลิต และแหล่งพักยาอยู่ตรงข้ามแนวชายแดนของประเทศไทย ทั้งนี้ ในพื้นที่จังหวัดเชียงใหม่พื้นที่แหล่งพักยาจะอยู่ที่อำเภอแม่แตง, สันทราย, ดอยสะเก็ด และอำเภอเมืองเชียงใหม่ โดยใช้กลุ่มชาวไทยภูเขา และนักท่องเที่ยวลำเลียงสู่ภาคใต้ของไทยมากขึ้นพื้นที่ที่จับกุมได้มากที่สุดอยู่ที่อำเภอเชียงดาว, แม่ฮาด และอำเภอฝางตามลำดับ

ภูมิประเทศตำบลกีดช้างที่ส่วนใหญ่เป็นภูเขา อำเภอแม่แตง จังหวัดเชียงใหม่ ถือว่าเป็นเส้นทางลำเลียงยาเสพติดที่สำคัญมาจากอำเภอเชียงดาว ฝาง แม่ฮาย และอำเภอไชยปราการ ซึ่งเป็นอำเภอ ที่ติดแนวชายแดนไทย-พม่า เพื่อผ่านเข้ามายังพื้นที่ชั้นในของจังหวัดเชียงใหม่ โดยในช่วง 3 เดือนสุดท้ายของปี 2558 ที่ผ่านมาสถิติสถานีตำรวจภูธรแม่แตง ซึ่งตั้งด่านตรวจค้นตามถนนสายหลักสามารถยึดยาบ้าได้กว่า 50,000 เม็ด และจับกุมผู้ต้องหาได้กว่า 200 ราย

4.5 การสังคมสังเคราะห์

องค์การบริหารส่วนตำบลกีดช้างได้ดำเนินการด้านสังคมสังเคราะห์ ดังนี้

- (1) องค์การบริหารส่วนตำบลกีดช้างดำเนินการจ่ายเบี้ยยังชีพให้กับผู้สูงอายุ คนพิการ และผู้ป่วยเอดส์ ซึ่งปัจจุบัน มีผู้สูงอายุ 538 คน ผู้พิการ 162 คน ผู้ป่วยเอดส์ 11 คน (ข้อมูล ณ เดือนกรกฎาคม พ.ศ. 2564)
- (2) รับลงทะเบียนและประสานโครงการเงินอุดหนุนเพื่อการเลี้ยงดูเด็กแรกเกิด
- (3) ประสานการทำบัตรผู้พิการ
- (4) ดำเนินการโครงการฝึกอบรมทักษะอาชีพให้กับประชาชนทั่วไป
- (5) ดำเนินการช่วยเหลือ เยียวยา พิ้นฟู การส่งเสริมและพัฒนาคุณภาพชีวิตประชาชนกรณีเกิดสาธารณภัยในพื้นที่
- (6) การดูแลผู้สูงอายุที่มีภาวะพึ่งพิง
- (7) อุดหนุนกองทุนสวัสดิการชุมชน
- (8) จัดตั้งโรงเรียนผู้สูงอายุ
- (9) ประสานการให้ความช่วยเหลือของจังหวัด อำเภอ หน่วยงานต่างๆ ที่ให้การสนับสนุน

5. ระบบบริการพื้นฐาน

5.1 การคมนาคมขนส่ง

องค์การบริหารส่วนตำบลกีดช้าง ไม่มีระบบรถขนส่งประจำทางวิ่งผ่าน โดยการเดินทางจากตัวเมืองจังหวัดเชียงใหม่ ด้วยทางหลวงแผ่นดิน หมายเลข 107 (เชียงใหม่ – ฝาง) และเลี้ยวขวา กิโลเมตรที่ 40 เข้าถนนทางหลวงชนบทที่ 3052 (ตำบลกีดช้าง – เมืองเก่า - สบเปิง) ระบบขนส่งจะมีรถประจำทาง สายแม่แตง วิ่งจากตลาดวโรรส ถึงคิวรบ้านปากทางสันมหาพน และจากนั้นต้องจ้างเหมารถเข้ามายังพื้นที่

5.2 เส้นทางคมนาคม

มีการคมนาคมทางบกโดย ทางรถยนต์ มีถนนสายหลักในการคมนาคมติดต่อระหว่างตำบลและระหว่างหมู่บ้านในตำบล คือ

- สายทางแม่มาลัย – ปาย - ห้วยน้ำดัง ระยะทาง 90 กม. เป็นถนนลาดยาง 84 กม. คอนกรีตเสริมเหล็ก 3 กม.และถนนลูกรัง 3 กม.

- สายบ้านห้วยน้ำดัง - ตำบลเมืองคอง ระยะทาง 25 กม. เป็นถนนลูกรังตลอดทั้งสาย

- สายทางบ้านปางกว้าง - บ้านแม่ตะมาน - บ้านต้นขาม - บ้านผาปู่จอม เชื่อมเขตตำบลอินทขิล ระยะทาง 18 กม. เป็นถนนลาดยาง 12 กม. และถนนคอนกรีตเสริมเหล็ก 6 กม.

- สายทางบ้านห้วยไร่ - บ้านเมืองกี้ด - บ้านสบกาย - บ้านป่าข้าวหลาม ระยะทาง 43 กม. เป็นถนนลาดยาง 17 กม. ถนนคอนกรีตเสริมเหล็ก 4 กม. และถนนลูกรัง 22 กม.

- สายทางบ้านสบกาย - ตำบลเมืองกาย - ตำบลสบเปิง ระยะทาง 25 กม. เป็นถนนลาดยาง 19 กม. ถนนคอนกรีตเสริมเหล็ก 3 กม. และถนนลูกรัง 3 กม.

- สายบ้านป่าข้าวหลาม - ตำบลเมืองคอง ระยะทาง 12 กม. เป็นถนนลูกรังตลอดทั้งสาย

ถนนระหว่างหมู่บ้านภายในตำบล

- สายทางบ้านแม่ตะมาน - บ้านเมืองกี้ด - บ้านสบกาย - ป่าข้าวหลาม ระยะทาง 39 กม. เป็นถนนคอนกรีตเสริมเหล็ก 8 กม. และถนนลูกรัง 31 กม.

- สายเมืองกี้ด - ห้วยกุ่มกุ่ม ระยะทาง 4 กม. เป็นถนนลูกรังตลอดทั้งสาย

- สายเมืองกี้ด - บ้านโห่งป่าซาง ระยะทาง 4 กม. เป็นถนนคอนกรีตเสริมเหล็ก 400 เมตร ถนนลูกรัง 3.4 กม.

- สายบ้านต้นขาม - บ้านผาแดง ระยะทาง 6 กม. เป็นถนนคอนกรีตเสริมเหล็ก 200 เมตร ถนนลูกรัง 5.8 กม.

- สายบ้านต้นขาม - บ้านป่าเมียง ระยะทาง 4 กม. เป็นถนนคอนกรีตเสริมเหล็ก 200 เมตร ถนนลูกรัง 3.8 กม.

- สายบ้านห้วยน้ำดัง - ป่าข้าวหลาม ระยะทาง 20 กม. เป็นทางเดินเท้าตลอดทั้งสาย

- สายบ้านป่าข้าวหลาม - บ้านปากกล้วย ระยะทาง 5 กม. เป็นถนนลูกรังตลอดทั้งสาย

- สายบ้านป่าข้าวหลาม - บ้านแม่หมาใน ระยะทาง 5 กม. เป็นถนนลูกรังตลอดทั้งสาย

- สายบ้านป่าข้าวหลาม - บ้านป่าไม้แดง ระยะทาง 6 กม. เป็นถนนลูกรังตลอดทั้งสาย

- สายบ้านป่าไม้แดง - บ้านแม่กอก ระยะทาง 2 กม. เป็นถนนลูกรังตลอดทั้งสาย

- สายบ้านทุ่งยี่วะ - บ้านแม่กอก ระยะทาง 8 กม. เป็นถนนลูกรังตลอดทั้งสาย

- สายบ้านทุ่งยี่วะ - บ้านโป่งแง้น ระยะทาง 5 กม. เป็นถนนทางเดินตลอดทั้งสาย

สะพาน จำนวน 3 สะพาน

- สะพานข้ามลำน้ำแม่แดง บ้านเมืองกี้ด หมู่ที่ 1

- สะพานข้ามลำน้ำแม่แดง บ้านแม่ตะมาน หมู่ที่ 2

- สะพานข้ามลำน้ำแม่แดง บ้านป่าข้าวหลาม หมู่ที่ 7

5.3 การไฟฟ้า

ครัวเรือนที่มีไฟฟ้าใช้จำนวน 1,952 ครัวเรือน

- ระบบปิกเสาพาดสาย จำนวน 1,407 ครัวเรือน

- ระบบพลังงานแสงอาทิตย์ จำนวน 545 ครัวเรือน

5.4 การประปา

- ระบบประปาหมู่บ้าน จำนวน 2 หมู่บ้าน คือ บ้านเมืองกี้ด ที่ 1 และบ้านแม่ตะมาน ที่ 2

- ระบบประปาภูเขา ประมาณ 1,000 ครัวเรือน อีก 900 ครัวเรือนใช้น้ำผิวดินธรรมชาติ น้ำบาดาล และขาดแคลนน้ำใช้

5.5 โทรศัพท์

- เครือข่ายโทรศัพท์เคลื่อนที่ จำนวน 3 เครือข่าย

- 1) เครือข่าย Ture
- 2) เครือข่าย Dtac
- 3) เครือข่าย AIS

6. ระบบเศรษฐกิจ

6.1 การเกษตร

ลำดับ	หมู่บ้าน	ประเภทพืชเศรษฐกิจ	พื้นที่เพาะปลูก(ไร่)	จำนวนเกษตรกร(ราย)
1	บ้านเมืองกีด หมู่1	1.ข้าว	206.25	50
		2.มะม่วง	20.75	5
		3.ลำไย	9.25	3
		4.ลิ้นจี่	20	3
		5.เงาะ	18.75	4
		6.ส้มเขียวหวาน	3	1
		7.กาแฟ	6	2
		8.ข้าวโพดสัตว์	475.50	53

ลำดับ	หมู่บ้าน	ประเภทพืชเศรษฐกิจ	พื้นที่เพาะปลูก(ไร่)	จำนวนเกษตรกร(ราย)
2	บ้านแม่ตะมาน หมู่2	1.ข้าว	10.25	2
		2.ลำไย	2	1
		3.เงาะ	2	1
		4.ข้าวโพดเลี้ยงสัตว์	13	4
3	บ้านสบกาย หมู่3	1.ข้าว	279.75	54
		2.มะม่วง	1	1
		3.เงาะ	15	2
		4.องุ่น	1	1
		5.โอโวกาโต	1	1
		6.ข้าวโพดเลี้ยงสัตว์	386.50	34
		7.ปาล์มน้ำมัน	10	1
4	บ้านต้นขาม หมู่4	1.ข้าว	15.50	3
		2.ลำไย	13.15	1
5	บ้านห้วยน้ำดัง หมู่5	1.ข้าว	328.75	35
		2.ส้มเขียวหวาน	24.75	2
		3.ยางพารา	39	2

		4.ข้าวโพดเลี้ยงสัตว์	917	55
6	บ้านทุ่งละคร หมู่6	1.ข้าว	40.75	8
		2.ลำไย	27	4
		3.ลิ้นจี่	3	1
		4.เงาะ	13	2
		5.ข้าวโพดเลี้ยงสัตว์	40	3
7	บ้านป่าข้าวหลาม หมู่7	1.ข้าว	774	126
		2.ข้าวโพดเลี้ยงสัตว์	296	34
8	บ้านผาปูน หมู่8	1.ส้มเขียวหวาน	54	3
		2.ข้าวโพดเลี้ยงสัตว์	172.50	44

ที่มา:สำนักงานเกษตรอำเภอแม่แตง ข้อมูลตั้งแต่วันที่ 19 พฤษภาคม 2563

6.2 การประมง

มีหมู่บ้านชุมชนประมงท้องถิ่น จำนวน 2 หมู่บ้าน คือ บ้านสบกาย หมู่ 3 และบ้านป่าข้าวหลาม ม.7 ผู้มีอาชีพประมงโดยการเพาะเลี้ยง (เฉพาะเกษตรกรที่ขึ้นทะเบียนประมง อ.แม่แตง 2563)

จำนวน/ประเภท	ปลา	กบ
จำนวนราย	17	2
จำนวนบ่อ	17	3

6.3 การปศุสัตว์

ลำดับ	ประเภทของการปศุสัตว์	จำนวนเกษตรกร(ราย)	จำนวนสัตว์(ตัว)
1	โคเนื้อ	83	819
2	กระบือ	79	700
3	สุกร	173	759
4	ไก่	425	9,999
5	เป็ด	29	300
6	แพะ	1	7
7	แกะ	1	2
8	แมว	29	1,339
9	สุนัข	175	314
10	สัตว์เลี้ยงอื่นๆ	343	24

ที่มา:สำนักงานปศุสัตว์อำเภอแม่แตง ข้อมูลตั้งแต่วันที่ 19 พฤษภาคม 2563

6.4 การบริการ

-ปั้มน้ำมันย่อย (ปั้มหลอด)	15	แห่ง
-โรงสี	5	แห่ง
-ปางช้าง	12	แห่ง
-ร้านซ่อมรถจักรยานยนต์	4	แห่ง
-ท่าแพ	12	แห่ง
-บ้านพัก	28	แห่ง
-ร้านค้าปลีก	77	แห่ง
-รีสอร์ท	5	แห่ง
-โรงแรม	1	แห่ง
-ชิปไลน์	2	แห่ง
-ร้านซ่อมรถยนต์	1	แห่ง
-ร้านค้าวัสดุก่อสร้าง	1	แห่ง
-คลินิกเอกชน	1	แห่ง

6.5 การท่องเที่ยว

องค์การบริหารส่วนตำบลกีดช้าง มีแหล่งท่องเที่ยวที่สำคัญ ซึ่งแบ่งออกเป็นประเภทต่างๆ 5 ประเภท คือ 1)แหล่งท่องเที่ยวเชิงผจญภัยและกีฬา เช่น ปางช้าง ช้างชมเส้นทางธรรมชาติ การแสดงช้าง ล่องแพไม้ไผ่ นั่งเกวียน ล่องแก่งเรือยาง กิจกรรมเดินป่า ปีนจักรยานเสือภูเขา ขับรถ ATV ชิปไลน์ 2)แหล่งท่องเที่ยวเชิงวัฒนธรรม เช่น ชมวิถีชีวิตชาวไทยภูเขาเผ่าต่างๆ วัด พระธาตุ รอยพระหัตถ์ อนุสาวรีย์พระนเรศวร 3)แหล่งท่องเที่ยวเชิงเกษตร เช่น ไร่กะหล่ำปลี สวนผลไม้เมืองหนาว ไร้ชา กาแฟ เมี่ยงฯลฯ 4)แหล่งท่องเที่ยวเชิงนิเวศและการอนุรักษ์ เช่น อุทยานแห่งชาติ น้ำตก แก่งกีด แหล่งอนุรักษ์พันธ์ปลา ศูนย์อภิบาลช้างฯลฯ 5)แหล่งท่องเที่ยวเชิงสุขภาพ เช่น หมู่บ้านสมุนไพร นวดแผนไทย อบสมุนไพรไทย นอกจากนี้ยังมีสถานที่พัก รีสอร์ท เช่น ฤกษ์ระพีรีสอร์ท วังน้ำหยาด รีสอร์ท รวิวารีสอร์ท บ้านอนันดาและโฮมสเตย์ เช่น บ้านเมืองกีด บ้านป่าข้าวหลาม บ้านแม่ตะมาน บ้านทุ่งละคร เป็นต้น

1) แหล่งท่องเที่ยวทางธรรมชาติ

ที่	แหล่งท่องเที่ยว	หมู่ที่	กิจกรรมการท่องเที่ยว	นักท่องเที่ยวเฉลี่ย/ปี	มูลค่าทางเศรษฐกิจ
1	น้ำตกตาดหมอก	1	เล่นน้ำ ชมธรรมชาติ	300 คน/ปี	-
2	น้ำตกตาดศรี (ผาจี)	1	เล่นน้ำ ชมธรรมชาติ	300 คน/ปี	-
3	น้ำตกตาดห้วยหก	1	เล่นน้ำ ชมธรรมชาติ	-	-
4	น้ำตกห้วยสถาน	1	เล่นน้ำ ชมธรรมชาติ	600 คน/ปี	-
5	น้ำตกแม่แจ่ม	8	เล่นน้ำ ชมธรรมชาติ	300 คน/ปี	-
6	น้ำตกห้วยน้ำดัง	5	เล่นน้ำ ชมธรรมชาติ	-	-

7	น้ำตกตาดปู่ทอ (ป่าเมี่ยง)	4	เล่นน้ำ ชมธรรมชาติ	100 คน/ปี	-
8	น้ำตกตาดน้ำบ่อ	6	เล่นน้ำ ชมธรรมชาติ	300 คน/ปี	-
9	แก่งกีด, ดอกบัวหิน	1	เล่นน้ำ ชมธรรมชาติ	1,000 คน/ปี	200,00.-บาท
10	กีดแม่ตะมาน , ดอยหนอก	2	ชมธรรมชาติ	50 คน/ปี	-
11	แหล่งอนุรักษ์พันธุ์ปลา บ้านป่าข้าวหลาม	7	เล่นน้ำ ชมธรรมชาติ ชม แหล่งอนุรักษ์พันธุ์ปลา	600 คน/ปี	-
13	เส้นทางเดินป่า ห้วยกุ่มก๊ับ-น้ำตกห้วย สถาน	1	เดินป่าชมธรรมชาติ เล่นน้ำตก	11,000คน/ปี	-
14	เส้นทางเดินป่าแม่สะ- ป่าข้าวหลาม	7	เดินป่าชมธรรมชาติ เล่นน้ำตก	5,000คน/ปี	-
15	เส้นทางเดินป่าสันป่า เกี้ยว-ผาแดง-ป่าเมี่ยง	1,6	เดินป่าชมธรรมชาติ เล่นน้ำตก	6,000คน/ปี	-
16	เส้นทางเดินป่าสันบน บ้านแม่ตะมาน	2	เดินป่าชมธรรมชาติ เล่นน้ำตก ทำฝาย	1,000คน/ปี	-

2) การท่องเที่ยวเชิงเกษตร โดยมีกิจกรรมเยี่ยมชมสวน กะหล่ำปลี , ลูกท้อ , เสาวรส , เงาะ , ลิ้นจี่ , ส้ม , ส้มโอ , ชา , กาแฟ , เมี่ยง,องุ่น

ที่	แหล่งท่องเที่ยว	หมู่ที่	กิจกรรมการท่องเที่ยว	นักท่องเที่ยว เฉลี่ย/ปี	มูลค่าทาง เศรษฐกิจ
1	บ้านผาปู่จอม	8	กะหล่ำปลี , ลูกท้อ , เสาวรส, ลิ้นจี่ , ส้ม , ส้มโอ ,	-	-
2	บ้านห้วยน้ำดัง	5	ส้ม , ส้มโอ , มะม่วง ,ข้าวโพด	-	-
3	บ้านสบกาย	3	ลูกท้อ , เสาวรส , เงาะ , ลิ้นจี่ , ส้ม , ส้มโอ , กาแฟ , เมี่ยง,องุ่น	-	-
4	บ้านเมืองกีด	1	ลูกท้อ , เงาะ , ลิ้นจี่ , ส้มโอ, กาแฟ , เมี่ยง,องุ่น	-	-
5	ห้วยมบ้านผาแดง	1	ข้าวโพด ข้าวไร่	-	-
6	ห้วยมบ้านห้วยกุ่มก๊ับ	1	ข้าวโพด ข้าวไร่	-	-

3) การท่องเที่ยวเชิงสุขภาพ โดยมีกิจกรรม การนวดตัว , การนวดจับเส้น , การนวดฝ่าเท้า , อบสมุนไพร , นวดสมุนไพร

ที่	แหล่งท่องเที่ยว	หมู่ที่	กิจกรรมการท่องเที่ยว	นักท่องเที่ยวเฉลี่ย/ปี	มูลค่าทางเศรษฐกิจ
1	หมู่บ้านสมุนไพรทุ่งละคร	6	การนวดตอกเส้น นวดแผนไทย สมุนไพร ลูกประคบ	100 คน/ปี	100,000
2	นวดเพื่อสุขภาพบ้านเมืองกีด	1	นวดผ่อนคลาย ลูกประคบสมุนไพร	600 คน/ปี	400,000
3	นวดแผนไทยบ้านแม่ตะมาน	2	การนวดตอกเส้น นวดเพื่อสุขภาพ อบสมุนไพร ลูกประคบ น้ำโคลโรฟีลล์ น้ำสมุนไพร	300 คน/ปี	200,000

4) การท่องเที่ยวเชิงวัฒนธรรม

ที่	แหล่งท่องเที่ยว	หมู่ที่	กิจกรรมการท่องเที่ยว	นักท่องเที่ยวเฉลี่ย/ปี	มูลค่าทางเศรษฐกิจ
1	วิถีชีวิต 5 ชนเผ่า คือ เผ่าอาข่า , เผ่าละหู่ , เผ่าม้ง , เผ่าลีซู , เผ่ากระเหรี่ยง	1-8	เยี่ยมชมวิถีชีวิต การละเล่น ศิลปวัฒนธรรม ภูมิปัญญา ผลิตภัณฑ์ชนเผ่า	300 คน/ปี	100,000
2	วัดเมืองกีด (พระธาตุเก้ายี่ , อนุสาวรีย์พระนเรศวร , รอยพระหัตถ์)	1	แหล่งเรียนรู้โบราณสถาน 400 ปี เส้นทางเดินทัพ สมเด็จพระนเรศวรฯ	500 คน/ปี	-
3	วัดแม่ตะมาน	2	ศาสนาและวัฒนธรรม	300 คน/ปี	-
4	วัดสบกาย	3	ศาสนาและวัฒนธรรม	100 คน/ปี	-
5	วัดต้นขาม	4	ศาสนาและวัฒนธรรม	100 คน/ปี	-
6	วัดธรรมชัยาราม (ทุ่งละคร)	6	ศาสนาและวัฒนธรรม	100 คน/ปี	-
7	พระธาตุม่อนจอมธรรม	2	โบราณสถาน	100 คน/ปี	-

5) สถานประกอบการท่องเที่ยวเอกชน ชี่ช้าง, นั่งเกวียน, การแสดงช้างโชว์ ,ล่องแพไม้ไผ่,ล่องแก่งเรือยาง , ร้านอาหาร , ชมวิถีชีวิตชนเผ่า , ขับรถ ATV , แคมป์ปิ้ง ,เดินป่า , ปั่นจักรยาน , พายเรือแคนู/เรือคายัค , ฝึกความรู้อู้อ่าง , การอยู่ร่วมกับช้าง , เดินป่า , ศึกษาเส้นทางธรรมชาติ ,ดูแลรักษาทรัพยากรธรรมชาติ

บ้านเมืองกีด หมู่ที่ 1 มีสถานประกอบการท่องเที่ยว 36 แห่ง

ที่	สถานประกอบการท่องเที่ยว	หมู่ที่	กิจกรรมการท่องเที่ยว	นักท่องเที่ยวเฉลี่ย/ปี	มูลค่าทางเศรษฐกิจ
1	แม่แตงทัวร์	1	ขับรถ ATV ,ล่องแก่งเรือยาง ,ร้านอาหาร		
2	เดอะพีคแอดเวนเจอร์	1	ล่องแก่งเรือยาง ,ขับรถ ATV , แคมป์ปิ้ง , เดินป่า , ปั่นจักรยาน , พายเรือแคนู/เรือคายัค		
3	สยามแอดเวนเจอร์	1	ล่องแก่งเรือยาง ,ขับรถ ATV , แคมป์ปิ้ง , เดินป่า , ปั่นจักรยาน , พายเรือแคนู/เรือคายัค		
4	เชียงใหม่แอดเวนเจอร์	1	ล่องแก่งเรือยาง ,ขับรถ ATV , แคมป์ปิ้ง , เดินป่า , ปั่นจักรยาน , พายเรือแคนู/เรือคายัค		
5	ริเวอร์แตงราฟติ้ง	1	ล่องแก่งเรือยาง ,ขับรถ ATV , แคมป์ปิ้ง , เดินป่า , ปั่นจักรยาน , พายเรือแคนู/เรือคายัค		
6	แก่งกี้ริเวอร์ไซด์/วอเตอร์รันเนอร์	1	ล่องแก่งเรือยาง ,ขับรถ ATV , แคมป์ปิ้ง , เดินป่า , ปั่นจักรยาน , พายเรือแคนู/เรือคายัค		
7	ธนาแอดเวนเจอร์	1	ล่องแก่งเรือยาง ,ขับรถ ATV , แคมป์ปิ้ง , เดินป่า , ปั่นจักรยาน , พายเรือแคนู/เรือคายัค		
8	8Adventures	1	ล่องแก่งเรือยาง ,ขับรถ ATV , แคมป์ปิ้ง , เดินป่า , ปั่นจักรยาน , พายเรือแคนู/เรือคายัค		
9	บุลลาร์ด ดี แอนเวนเจอร์	1	ขับรถ ATV		
10	คำปันราฟติ้ง	1	ล่องแก่งเรือยาง, พายเรือแคนู/เรือคายัค		
11	มูลนิธิอนุรักษ์ช้างและสิ่งแวดล้อม Elephant Nature Park	1	การดูแลช้าง, รักษาช้าง เดินป่า, ดูแลรักษาทรัพยากรธรรมชาติ		
12	ปางช้างแก่งกี้	1	ขี่ช้าง ,ดูแลช้าง, ร้านอาหาร		

ที่	สถานประกอบการท่องเที่ยว	หมู่ที่	กิจกรรมการท่องเที่ยว	นักท่องเที่ยว เฉลี่ย/ปี	มูลค่าทาง เศรษฐกิจ
13	ปางช้าง Woody Elephants Home	1	การดูแลช้าง, การอยู่ร่วมกับช้าง		
14	ปางช้างปางวิมาน	1	การดูแลช้าง, การอยู่ร่วมกับช้าง		
15	ปางช้างแก่งกีด	1	การดูแลช้าง, การอยู่ร่วมกับช้าง		
16	ปางช้างคชสิทธิ์ (Thai Heritage)	1	การดูแลช้าง, การอยู่ร่วมกับช้าง		
17	ปางช้างแก่งกีดรีเวอร์ไซด์ (บ็อบบี้แอลเลฟเฟ้นท์)	1	การดูแลช้าง, การอยู่ร่วมกับช้าง		
18	อีโคแอดเวนเจอร์ แคมป์	1	การดูแลช้าง, การอยู่ร่วมกับช้าง		
19	ปางช้างบุญเลิศ	1	การดูแลช้าง, การอยู่ร่วมกับช้าง		
20	ปางช้างจำเริญแอดเวนเจอร์	1	การดูแลช้าง, การอยู่ร่วมกับช้าง		
21	ปางช้างแก่งกีดรีเวอร์วิว	1	การดูแลช้าง, การอยู่ร่วมกับช้าง		
22	ปางช้างสยาม ริเวอร์ แอดเวนเจอร์	1	การดูแลช้าง, การอยู่ร่วมกับช้าง		
23	ปางช้าง elephant life experience	1	การดูแลช้าง, การอยู่ร่วมกับช้าง		
24	ปางช้างนายขาว	1	การดูแลช้าง, การอยู่ร่วมกับช้าง		
25	ปางช้าง Car for Elephant	1	การดูแลช้าง, การอยู่ร่วมกับช้าง		
26	ปางช้างปางกีด	1	การดูแลช้าง, การอยู่ร่วมกับช้าง		
27	ปางช้างบุญเลิศ	1	การดูแลช้าง, การอยู่ร่วมกับช้าง		
28	ปางช้างวรเดช	1	การดูแลช้าง, การอยู่ร่วมกับช้าง		
29	แก่งกีดโฮมสเตย์	1	ที่พัก		
30	บ้านสวนฮักนา	1	ที่พัก		
31	ชมวิวกา่งกีดลอร์จ	1	ที่พัก		
32	ริเวอร์โฟล์	1	ที่พัก/ล่องแก่ง		
33	เดอะซาโตว์	1	ที่พัก		
34	บ้านสวนเกียงคำ (อ้ายกอน)	1	ที่พัก		
35	กลุ่มโฮมสเตย์กลุ่มวิสาหกิจ สมุนไพรฯ	1	ที่พัก		
36	กลุ่มโฮมสเตย์ห้วยกุ่มกุ่ม	1	ที่พัก		

บ้านแม่ตะมาน หมู่ที่ 2 จำนวน 9 แห่ง

ที่	สถานประกอบการ ท่องเที่ยว	หมู่ที่	กิจกรรมการท่องเที่ยว	นักท่องเที่ยว เฉลี่ย/ปี	มูลค่า ทาง เศรษฐกิจ
1	ปางช้างแม่ตะมาน	2	ขี่ช้าง, นั่งเกวียน, การแสดงช้างโชว์ ,ล่องแพไม้ ไผ่ ,ชมวิถีชีวิตชนเผ่า , ร้านอาหาร		
2	ปางช้างแม่แตง	2	ขี่ช้าง, นั่งเกวียน, การแสดงช้างโชว์ ,ล่องแพไม้ ไผ่ ,ชมวิถีชีวิตชนเผ่า , ร้านอาหาร		
3	ปางช้างโชคชัย	2	ขี่ช้าง, นั่งเกวียน, การแสดงช้างโชว์ ,ล่องแพไม้ ไผ่ , ชมวิถีชีวิตชนเผ่า, ร้านอาหาร		
4	ปางช้างแอลลี	2	ขี่ช้าง, นั่งเกวียน, การแสดงช้างโชว์ ,ล่องแพไม้ ไผ่ , ร้านอาหาร		
5	Thai Elephant Home	2	ฝึกควาญช้าง , การอยู่ร่วมกับช้าง , เดินป่า , ศึกษาเส้นทางธรรมชาติ ,ดูแลรักษา ทรัพยากรธรรมชาติ		
6	ปางช้างแอลลีแคมป์ / Eco วิลเลจ	2	การดูแลช้าง, การอยู่ร่วมกับช้าง		
7	สปีแสนรีสปอร์ตแอนด์ สปาแม่แตง	2	ที่พัก		
8	วังน้ำหยาดรีสอร์ท	2	ที่พัก / หมู่บ้านชนเผ่า		
9	ฤกษ์ระพีรีสอร์ท	2	ที่พัก		

บ้านผาปู่จอม หมู่ที่ 8 จำนวน 4 แห่ง

ที่	สถานประกอบการ ท่องเที่ยว	หมู่ที่	กิจกรรมการท่องเที่ยว	นักท่องเที่ยว เฉลี่ย/ปี	มูลค่าทาง เศรษฐกิจ
1	บ้านว้าวต้า	8	ที่พัก ชมสวนส้ม สวน กะหล่ำปลี จุดชมวิว		
2	ม่อนแสนลี	8	ที่พัก		
3	บ้านเจอเขา	8	ที่พัก		
4	บ้านฟ้าใส	8	ที่พัก		

หมู่บ้านอื่นๆ เช่น หมู่ที่ 4 , 5 , 6 ,7

ที่	สถานประกอบการ ท่องเที่ยว	หมู่ที่	กิจกรรมการท่องเที่ยว	นักท่องเที่ยว เฉลี่ย/ปี	มูลค่าทาง เศรษฐกิจ
1	ปางช้างห้วยน้ำดัง	5	ขี่ช้าง ,ดูแลและเลี้ยงช้าง, อาหาร		
2	ปางช้างทุ่งละครท้าว	6	ขี่ช้าง,ดูแลและเลี้ยงช้าง, ร้านอาหาร		
3	ปางช้างป่าคา	7	ขี่ช้าง ,อาหาร		
4	ทุ่งละครรีสอร์ท	6	ที่พัก		
5	บ้านธารกล่อม	4	ที่พัก		

6.6 อุตสาหกรรม

มีโรงสีข้าว จำนวน 1 แห่ง

6.7 การพาณิชย์และกลุ่มอาชีพ

1. กลุ่มอาชีพ 31 กลุ่ม

- กลุ่มนวดแผนไทย 5 กลุ่ม บ้านเมืองกีด บ้านแม่ตะมาน บ้านสบกาย บ้านทุ่งละครบ้านห้วยกุ่มกุ่ม บ้านป่าข้าวหลาม
 - กลุ่มจักสาน หวาย ไม้ไผ่ 2 กลุ่ม บ้านทุ่งยั้ง (นางนาสอ จะล่อและนายไพศาล พงษ์พัฒน์)
 - กลุ่มโฮมสเตย์ 7 กลุ่ม บ้านเมืองกีด,บ้านแม่หมาใน,บ้านแม่ตะมาน,บ้านทุ่งละครบ้านห้วยกุ่มกุ่ม , บ้านผาปู่จอม ,ป่าข้าวหลาม
 - กลุ่มเลี้ยงหมูหลุม 1 กลุ่ม บ้านสบกาย
 - กลุ่มกองทุนปุ๋ยและยา 4 กลุ่ม บ้านเมืองกีด บ้านสบกาย บ้านต้นขาม บ้านผาปู่จอม
 - กลุ่มเลี้ยงโค 1 กลุ่ม บ้านป่าข้าวหลาม
 - กลุ่มสหกรณ์ร้านค้า 4 กลุ่ม บ้านแม่หมาใน บ้านโป่งแง้น บ้านป่าไม้แดง,บ้านป่าข้าวหลาม
 - กลุ่มทอผ้าพื้นบ้าน 1 กลุ่ม บ้านป่าข้าวหลาม
 - กลุ่มเย็บผ้าชาวเขา 2 กลุ่ม บ้านห้วยน้ำดัง บ้านผาปู่จอม
 - กลุ่มทำบายศรี 1 กลุ่ม ผู้สูงอายุ
 - กลุ่มผลิตปุ๋ยชีวภาพ 2 กลุ่ม บ้านเมืองกีด บ้านสบกาย
 - กลุ่มกองทุนข้าวสาร 1 กลุ่ม ตำบลกีดช้าง
 - กลุ่มสัจจะออมทรัพย์เพื่อการผลิตและการท่องเที่ยวโดยชุมชน 1 กลุ่ม บ้านแม่ตะมาน
 - กลุ่มสหกรณ์แปรรูปไม้ไผ่ และโฮมสเตย์บ้านป่าข้าวหลาม 1 กลุ่ม บ้านป่าข้าวหลาม
2. กลุ่มออมทรัพย์ 9 กลุ่ม
 3. กลุ่มผู้สูงอายุ 8 กลุ่ม
 4. กลุ่มเล่นดนตรีไทย 1 กลุ่ม
 5. กลุ่มสืบสานวัฒนธรรมท้องถิ่น 3 กลุ่ม
 6. กลุ่มคนฮักป่าลุ่มน้ำแดง 1 กลุ่ม
 7. กลุ่มชมรมผู้ประกอบการท่องเที่ยวตำบลกีดช้าง 1 กลุ่ม
 8. กลุ่มวิสาหกิจชุมชน จำนวน 4 กลุ่ม

6.8 แรงงาน

ชื่อหมู่บ้าน	ลักษณะพื้นที่	การประกอบอาชีพ	ชาติพันธุ์
เมืองกีด	ป่าสงวนแห่งชาติป่าแม่แตง / หน่วยจัดการต้นน้ำแม่ ตะมาน / โฉนด,นส.3/สค.1/ใบตอบรับกรมป่าไม้ ปี 42	การท่องเที่ยว/รับจ้าง ร้อยละ 60 การเกษตร ร้อยละ 30 ค้าขาย ร้อยละ 10	คนพื้นเมือง , ชนเผ่า ลาหู่
แม่ตะมาน	ป่าสงวนแห่งชาติป่าแม่แตง / โฉนด ,นส.3/สค.1/ใบตอบรับกรมป่าไม้ ปี 42	การท่องเที่ยว/รับจ้าง ร้อยละ 80 การเกษตร ร้อยละ 5 ค้าขาย ร้อยละ 15	คนพื้นเมือง,ชนเผ่าปะกาเกอะญอ , ชนเผ่าลีซู (ประชากรแฝงจากการท่องเที่ยว ไทยใหญ่ ,กระเหรี่ยงคอยาว,พม่า)
สบกาย	ป่าสงวนแห่งชาติป่าแม่แตง / ป่าอนุรักษ์อุทยานแห่งชาติห้วยน้ำดัง / โฉนด,นส.3/สค.1/ใบตอบรับกรมป่าไม้ ปี 42	การท่องเที่ยว/รับจ้าง ร้อยละ 20 การเกษตร ร้อยละ 70 ค้าขาย ร้อยละ 10	คนพื้นเมือง,ชนเผ่าลาหู่, ชนเผ่าอาข่า
ต้นขาม	ป่าสงวนแห่งชาติป่าแม่แตง / หน่วยจัดการต้นน้ำแม่ ตะมาน / โฉนด,นส.3/ สค.1/ใบตอบรับกรมป่าไม้ ปี 42	การท่องเที่ยว/รับจ้าง ร้อยละ 80 การเกษตร ร้อยละ 10 ค้าขาย ร้อยละ 10	คนพื้นเมือง
ห้วยน้ำดัง	ป่าอนุรักษ์อุทยานแห่งชาติห้วยน้ำดัง	การท่องเที่ยว/รับจ้าง ร้อยละ 15 การเกษตร ร้อยละ 80 ค้าขาย ร้อยละ 5	ชนเผ่าลีซู
ทุ่งละคร	ป่าสงวนแห่งชาติป่าแม่แตง / โฉนด ,นส.3/สค.1/ใบตอบรับกรมป่าไม้ ปี 42	การท่องเที่ยว/รับจ้าง ร้อยละ 60 การเกษตร ร้อยละ 30 ค้าขาย ร้อยละ 10	คนพื้นเมือง,ชนเผ่าลาหู่
ป่าข้าวหลาม	ป่าอนุรักษ์อุทยานแห่งชาติห้วยน้ำดัง / ป่าสงวนแห่งชาติป่าเชียงดาว/เขตอนุรักษ์พันธุ์สัตว์ป่า	การท่องเที่ยว/รับจ้าง ร้อยละ 15 การเกษตร ร้อยละ 80 ค้าขาย ร้อยละ 5	ชนเผ่าปะกาเกอะญอ
ผาปู่จอม	ป่าสงวนแห่งชาติป่าแม่แตง / หน่วยจัดการต้นน้ำแม่ ตะมาน	การท่องเที่ยว/รับจ้าง ร้อยละ 15 การเกษตร ร้อยละ 80 ค้าขาย ร้อยละ 5	ชนเผ่าปะกาเกอะญอ

7. ศาสนา ประเพณี วัฒนธรรม

7.1 การนับถือศาสนา

วัด		5 แห่ง
1. วัดเมืองกีด	หมู่ที่ 1	
2. วัดแม่ตะมาน	หมู่ที่ 2	
3. วัดสบกาย	หมู่ที่ 3	
4. วัดต้นขาม	หมู่ที่ 4	
5. วัดธรรมชัยมงคล(ทุ่งละคร)	หมู่ที่ 6	
สำนักสงฆ์		6 แห่ง
1. บ้านห้วยกุ่มก๊ับ	หมู่ที่ 1	
2. บ้านผาแดง	หมู่ที่ 1	
3. บ้านแม่ตะมาน	หมู่ที่ 2	
4. บ้านแม่ตะมาน (ดอยหนอก)	หมู่ที่ 2	
5. บ้านป่าไม้แดง	หมู่ที่ 7	
6. บ้านผาปุ้มจอม	หมู่ที่ 8	
โบสถ์คริสต์จักร		12 แห่ง
1. บ้านเมืองกีด	หมู่ที่ 1	2 แห่ง
2. บ้านผาแดง	หมู่ที่ 1	
3. บ้านทุ่งยั้ง	หมู่ที่ 3	2 แห่ง
4. บ้านห้วยน้ำดัง	หมู่ที่ 5	
5. บ้านป่าเมียง	หมู่ที่ 6	
6. บ้านป่าไม้แดง	หมู่ที่ 7	
7. บ้านแม่หมาใน	หมู่ที่ 7	
8. บ้านป่าข้าวหลาม	หมู่ที่ 7	2 แห่ง
9. บ้านผาปุ้มจอม	หมู่ที่ 8	
ศาลเจ้า		1 แห่ง
บ้านห้วยน้ำดัง	หมู่ที่ 5	

7.2 ประเพณีและงานประจำปี

-ประเพณีปีใหม่เมืองโดยจะจัดขึ้นในช่วงเดือนเมษายนของทุกปี โดยมีกิจกรรมต่างๆอาทิเช่น การรดน้ำผู้สูงอายุ

-ประเพณียี่เป็ง จะจัดขึ้นในช่วงเดือนพฤศจิกายนของทุกปีโดยมีกิจกรรมต่างๆเพื่ออนุรักษ์วัฒนธรรม เช่นการประกวดกระทง,การลอยกระทง,การประกวดซุ้มประตูป่า,การจุดประทีปบูชาพระ,การประกวดโคมลอย

-ประเพณีถวายเทียนพรรษาและผ้าอาบน้ำฝน มีพิธีการถวายเทียนเข้าพรรษาและผ้าอาบน้ำฝนให้กับวัดทุกวัดในเขตองค์การบริหารส่วนตำบลกีดช้าง โดยมีประชาชน คณะครู นักเรียน ผู้บริหาร สมาชิกสภา เข้าร่วมกิจกรรม

-ประเพณีเดือนสี่เป็ง จัดกิจกรรมในช่วงเดือนมกราคม เป็นประเพณีทานข้าวใหม่และทานข้าวจี ข้าวหลาม ชาวนาเก็บเกี่ยวข้าวแล้วนำข้าวเปลือกเข้ายุ้งฉาง ก่อนที่จะเอาข้าวไปสีเพื่อรับประทานจะต้องนำข้าวไปทำบุญ หรือเรียกว่า "ทานข้าวใหม่" เพื่ออุทิศส่วนกุศลไปถึงเทวดาขุนน้ำ ปู่ย่า ตายาย พ่อแม่ที่เป็นเจ้าของไร่นามาแต่เดิม

-ประเพณีทานลัทธิไฟพระเจ้า จัดกิจกรรมในช่วงเดือนธันวาคมถึงมกราคม คือการนำเอาฟืนมาเผา เพื่อให้พระพุทธรูปเจ้าได้ผิงไฟ ในวันขึ้น 15 ค่ำของเดือน เป็นช่วงที่มีอากาศหนาวเย็นชาวล้านนามีความเชื่อว่าพระเจ้าหรือพระพุทธรูปในวิหารก็รู้สึกหนาวเย็นเช่นเดียวกับคนเราจึงช่วยกันหาไม้ฟืนมาจุดเผาให้ความอบอุ่น

-ประเพณีเลี้ยงผีขุนน้ำ(เลี้ยงผีฝาย) กิจกรรมช่วงเดือนมิถุนายน เป็นการแสดงความกตัญญูต่อแม่น้ำลำธารต่อการทำเกษตรและอุปโภคและบริโภค ชาวบ้านจะมีการประชุมตกลงกันหาฤกษ์งามยามดี จัดเตรียมเครื่องสังเวยต่างๆไปเช่น ไหว้ผีผีขุนน้ำ

-ประเพณีแห่เทียนเข้าพรรษา กิจกรรมช่วงเดือนสิงหาคม ประเพณีนี้คงเกิดขึ้นจากความจำเป็นที่ว่าสมัยก่อนยังไม่มีไฟฟ้าใช้กันดังปัจจุบัน เมื่อพระสงฆ์จำพรรษาพร้อมกันมาก ๆ ก็จำเป็นต้องปฏิบัติกิจวัตรเช่น การทำวัตรสวดมนต์เข้ามิดและตอนพลบค่ำ การศึกษาพระปริยัติธรรมกิจกรรมเหล่านี้ล้วนต้องการแสงสว่างโดยเฉพาะ แสงสว่างจากเทียนที่พระสงฆ์จุดบูชาพระรัตนตรัยและเพื่อต้องการใช้แสงสว่างโดยตรงด้วยเหตุนี้พุทธศาสนิกชนจึงนิยมหล่อเทียนต้นใหญ่ กะว่าจะจุดได้ตลอดเวลา 3 เดือนไปถวายพระภิกษุในวัดใกล้ ๆ บ้านเป็นพุทธบูชา เทียนดังกล่าวเรียกว่า เทียนจำนำพรรษา

- 25 เมษายน ของทุกๆปี เป็นวันคล้ายวันสวรรคตสมเด็จพระนเรศวรมหาราช ร่วมรำลึกถึงพระมหากษัตริย์ผู้ทรงคุณ แห่งองค์สมเด็จพระนเรศวรมหาราช ผู้ทรงกอบกู้อิสรภาพของไทย พระมหากษัตริย์นักรบผู้ยิ่งใหญ่และกล้าหาญ ในอดีตพระองค์ได้กอบกู้อิสรภาพของไทย และทำนุบำรุงบ้านเมืองเจริญรุ่งเรืองทั้งด้านเศรษฐกิจ สังคม ศิลปวัฒนธรรม จะมีการจัดกิจกรรมวางพวงมาลาเพื่อเป็นการถวายความจงรักภักดี และรำลึกถึงพระมหากษัตริย์ผู้ทรงคุณของพระองค์

-ประเพณีกินวอชนเผ่าลีซุ กิจกรรมตรงกับวันตรุษจีน เป็นเทศกาลใหญ่จะจัดขึ้นปีละครั้ง ความเชื่อจะหยุดงานจากการทำไร่ทำสวน มาร่วมฉลอง รื่นเรื่งกันทั้งชุมชน 7 วัน 7 คืน จะไม่ออกจากชุมชน หนุ่มสาวที่ไปทำงานหรือแต่งงานอยู่ต่างหมู่บ้านจะกลับมาบ้านร่วมทำพิธีกรรมในช่วงกลางวันและตอนกลางคืนจะเต้นจะตี

-ประเพณีปีใหม่ม้ง ตรงกับ ขึ้น 1 ค่ำ เดือน 2 ระหว่างเดือนธันวาคม-มกราคมของทุกปีจัดเป็นงานประเพณีที่ทุกคนรอคอย เนื่องจากจะเป็นการพบปะกันระหว่างกลุ่มญาติมีประเพณีขอพรจากสิ่งศักดิ์สิทธิ์และผู้อาวุโส เป็นวันที่หนุ่มๆสาวๆในหมู่บ้านจะได้เลือกคู่ มีการจัดการแข่งขันกีฬาประเพณีและการละเล่นต่างๆ เช่น ลูกข่าง ลูกช่วงสร้างความสนุกสนานไม่ลืมที่จะทำพิธีกรรม

-ประเพณีกินวอ คอประเพณีปีใหม่ของชาวลahu กิจกรรมช่วงเดือนมกราคมของทุกปี มีการทำขนมคือ ข้าวบูก และมีการนำต้นสน 4 ต้นมาปลูกกลางลานของหมู่บ้านให้ได้เป็น 4 เหลี่ยม และมีการสานตระแกรงใช้ไม้สานแล้วนำมาไว้ตรงกลางระหว่างต้นสนทั้ง 4 ต้น แล้วนำเอาอาหารที่ชาวบ้านถือว่าเป็นอาหารบวงสรวงมาไว้ที่ตระแกรง เพื่อนำมาเลี้ยงแขกที่จะมาร่วมมีการเต้นจะตี ทุกวันระหว่างการกินวอ ประเพณีกินวอนี้จะมีทั้งหมด 8 วัน 7 คืน ในตอนกลางวันในวันที่มีการรดน้ำดำหัวผู้ใหญ่ในหมู่บ้าน จะมีการทำอาหารเลี้ยงแขกที่มาร่วมงาน

-ประเพณีชนเผ่ากระเหรี่ยง พิธีมิสซาคือพิธีของคริสตชน กิจกรรมช่วงวันที่ 25 ธันวาคม ตรงกับวันคริสต์มาส มีพระเยซูเจ้าเป็นเครื่องบูชาเพื่อไถ่บาปแทนมนุษย์อาศัยพระกายและพระโลหิตที่ยอมสละพลีชีพเพื่อเรา เป็นพิธีส่วนรวมในความเป็นน้ำหนึ่งใจเดียวกัน ที่ทรงประทานพระบุตรของพระองค์มาไถ่บาปแทนมนุษย์ คำว่า "มิสซา" หมายถึง "การถูกส่งไป" เพื่อประกาศข่าวดี และเป็นแบบอย่าง รวมทั้งมอบตนเอง และชีวิตให้มีคุณค่าต่อคนอื่น ๆ เช่นเดียวกันกับที่เราได้รับจาก

พระเจ้าเรียกพิธีกรรมในปัจจุบันว่า “พิธีบูชาขอบพระคุณ” หลักรากทำพิธีแล้วก็จะมีการบวชปลาเพื่ออนุรักษ์พันธ์ปลาที่หายาก และบวชป่าเพื่อไม่ให้คนตัดต้นไม้

-ประเพณีโล้ชิงช้า หรือ งานเทศกาลปีใหม่วิ่งชิงช้าของชาวอาข่า (อีโก้) จัดกิจกรรมช่วงเดือนสิงหาคม ถึงเดือนกันยายนเป็นการรำลึกถึงพระคุณแห่งเทพธิดา "อึมซาเยะ" ผู้ประทานความชุ่มชื้นอุดมสมบูรณ์ให้กับพืชพันธุ์ธัญญาหาร และเพื่อเป็นการฉลองให้กับพืชผลที่มีความเจริญงอกงามรอบเกือบเกี่ยว รำลึกและให้เกียรติสตรี พิธีเช่นไหว้บรรพบุรุษ, การเลี้ยงฉลอง, การเต้นรำ ซึ่งแต่ละชุมชนจะไม่ตรงกัน เนื่องจากการกำหนดวันจัดพิธีกรรมต้องดูความเหมาะสมของวันที่จะเริ่มทำพิธี แต่จะต้องเป็นวันดีและเข้ากันได้กับผู้นำชุมชน

7.3 ภูมิปัญญาท้องถิ่น ภาษาถิ่น

1. ภาษาคำเมือง และตัวเขียนเมือง
2. ภาษาลาหู่
3. ภาษาลีซอ
4. ภาษาม้ง
5. ภาษากะเหรี่ยง
6. ภาษาอาข่า

7.4 OTOP สินค้าพื้นเมืองและของที่ระลึก

1. เครื่องจักรสานไม้ไผ่และหวาย พวงมาลัยไม้ไผ่ ตุ้มหู กีบ ปิ่น จากไม้ไผ่
2. ของที่ระลึกชนเผ่าลีซอ
3. ผ้าทอชนเผ่ากระเหรี่ยง
4. ผลิตภัณฑ์ผ้าปักชนเผ่าม้ง
5. ลูกประคบ สมุนไพรแช่มือแช่เท้า
6. ผลิตภัณฑ์ชาไผ่จี๊ด ชาหญ้าหวาน และสมุนไพรอบแห้ง
7. ผลิตภัณฑ์ตุ๊กตาชนเผ่า และกระเป๋าผ้า

9. ทรัพยากรธรรมชาติ

9.1 น้ำ

องค์การบริหารส่วนตำบลก๊ิดช้าง พื้นที่ส่วนใหญ่เป็นป่าต้นน้ำของแม่น้ำแดง ซึ่งมีต้นน้ำอยู่ในเขตอำเภอเวียงแหงไหลผ่านอำเภอเชียงดาว และเข้าสู่อำเภอแม่แตง โดยไหลผ่านเขตตำบลก๊ิดช้าง รวมระยะทางประมาณ 45 กิโลเมตร ก่อนบรรจบลงแม่น้ำปิง บริเวณบ้านป่าจี้ หมู่ที่ 4 ตำบลสันมหาพน อำเภอแม่แตง มีแหล่งน้ำ ลำห้วยสาขาหลายสาย โดยมีลำห้วยหลักสำคัญ และน้ำตก เช่น ลำห้วยแม่ตะมาน ลำห้วยน้ำหยาด ลำห้วยป่าหก ลำห้วยสถาน ลำห้วยแม่กอก ลำห้วยน้ำดั่ง นอกจากนั้นยังมีน้ำตกหลายแห่ง เช่น น้ำตกตาดผจี น้ำตกห้วยสถาน น้ำตกทุ่งละคร น้ำตกผาปู่จอม น้ำตกแม่แจ่ม น้ำตกห้วยหก เป็นต้น

แม่น้ำ องค์การบริหารส่วนตำบลก๊ิดช้าง มีลำน้ำสำคัญ 1 สายคือ ลำน้ำแม่แตง มีต้นน้ำอยู่อำเภอเชียงดาว ไหลผ่านจากเหนือลงสู่ด้านใต้ไหลผ่าน บ้านป่าข้าวหลาม หมู่7 ,บ้านสบกาย หมู่3 ,บ้านเมืองก๊ิด หมู่1และบ้านแม่ตะมาน หมู่2

หนองน้ำ อ่างเก็บน้ำ จำนวน 6 แห่ง ได้แก่

- 1.หนองบัว บ้านเมืองกีด หมู่ 1
- 2.หนองอ้อ บ้านเมืองกีด หมู่ 1
- 3.หนองยาว บ้านเมืองกีด หมู่ 1
- 4.อ่างเก็บน้ำฮู บ้านแม่ตะมาน หมู่2
- 5.อ่างเก็บน้ำดง บ้านแม่ตะมาน หมู่2
- 6.อ่างเก็บน้ำหมู่บ้านห้วยน้ำดง หมู่5
7. บาดาลผิวดินขนาดใหญ่ 2 แห่ง บ้านแม่ตะมาน หมู่ 2 และบ้านเมืองกีด หมู่ 1

9.2 ป่าไม้ ลักษณะป่าและต้นไม้ ในเขตตำบลกีดช้าง

ตำบลกีดช้างมีพื้นที่ป่าไม้ แบ่งได้ดังนี้

- 1) เขตการใช้ประโยชน์ทรัพยากรและที่ดินป่าไม้ในพื้นที่ป่าสงวนแห่งชาติ
 - เขตพื้นที่ป่าเพื่อการอนุรักษ์ (โซน C) มีเนื้อที่ประมาณ 167,709 ไร่
 - เขตป่าไม้เศรษฐกิจ (โซน E) มีเนื้อที่ประมาณ 7,475 ไร่ โดยเป็นพื้นที่เขตปฏิรูปที่ดิน เพื่อเกษตรกรรม 7,404 ไร่
- 2) เขตพื้นที่ป่าอุทยานแห่งชาติ (อุทยานแห่งชาติห้วยน้ำดง) มีเนื้อที่ประมาณ 78,133 ไร่ โดยมีพื้นที่บางส่วนซ้อนทับกับเขตพื้นที่ป่าเพื่อการอนุรักษ์ (โซน C) และป่าไม้เศรษฐกิจ (โซน E)

- 3) เขตอนุรักษ์พันธุ์สัตว์ป่า (เขตรักษาพันธุ์สัตว์ป่าแม่เลา-แม่สะ) มีเนื้อที่ประมาณ 1,323 ไร่ โดยมีพื้นที่บางส่วนซ้อนทับกับเขตพื้นที่ป่าเพื่อการอนุรักษ์ (โซน C)

ทรัพยากรที่พบในเขตป่าไม้

- 1.ป่าสงวนแห่งชาติแม่แตง เขตพื้นที่บ้านเมืองกีด หมู่1 บ้านแม่ตะมาน หมู่2 บ้านต้นขาม หมู่4 บ้านทุ่งละคร หมู่6 บ้านสกกาย หมู่ 3 บางส่วน บ้านผาปูน หมู่ 8

- ป่าเบญจพรรณ พบกระจายตัวเป็นพื้นที่กว้างที่ระดับความสูง มีพันธุ์ไม้ที่สำคัญ ได้แก่ แคนห้วยหมู แดง ประดู่ มะเกลือ มะกอก ชิงชัน โมก สัก เต็ง เหียง พลวง รัง รกฟ้า พะยอม ตีนนก ตั้วขน สมอไทย มะขามป้อม ไม้ตะเคียน ฯลฯ ไม้พุ่ม และพืชพื้นล่างได้แก่ คนทา คัดเค้าเครือ ผักแว่น สะบักลิง สาบเสือ บุก ลิเภา ชายผ้าสีดา เกล็ดปลา หญ้าขัด และพ้อคำตีเมีย

- สัตว์ป่า ได้แก่ ช้างป่า กวางป่า เก้ง หมูป่า ลิงวอก พังพอน ไก่ป่า ไก่ฟ้าหางลายขวาง เต่าปูลู ตะกวด งูเหลือม งูเห่า เป็นต้น ในบริเวณแม่น้ำและลำห้วยต่างๆ พบปลาจาด ปลาหมอ ปลาเลียหิน ปลาติดหิน และปลาก้าง เป็นต้น

- 2.อุทยานแห่งชาติห้วยน้ำดง เขตพื้นที่ บ้านห้วยน้ำดง หมู่ 5 บ้านสกกาย หมู่ 3 บ้านป่าข้าวหลาม หมู่ 7

- ป่าดิบชื้นป่าดิบชื้น ขึ้นปกคลุมสองฝั่งของลำน้ำในพื้นที่ที่มีความสูง 500-800 เมตร จากระดับน้ำทะเล พันธุ์ไม้ที่สำคัญได้แก่ เตมิม อวบน้ำ หว่า จั้วป่า ปอตูบหูช้าง ผ่าเสี้ยน มันปลา เปล้าใหญ่ ฯลฯ ไม้พุ่มและพืชพื้นล่างได้แก่ เอื้องหมายนา มังคุด ม้าสามต้น เฒ่าหลังลาย หญ้าถอดปล้อง ทองกง เครือออน กลอย สายหยุด และ เล็บเหยี่ยว เป็นต้น

- ป่าดิบเขา พบในพื้นที่ที่เป็นหุบเขาและพื้นที่ลาดชันที่สภาพอากาศมีความชื้นค่อนข้างสูงตลอดปี ในระดับความสูง 1,650-1,900 เมตรจากระดับน้ำทะเล ชนิดไม้ที่สำคัญได้แก่ ก่อกระดุม ก่อแดง สนสามใบ เม็ดขุนตัวผู้ มะมือ จำปีหลวง มณฑาป่า เหมือดดง เตื่อปล้องหิน ตะไคร้ตัน สารภีป่า กำลิ่งเสือโคร่ง กะทัง ฯลฯ ไม้พุ่มและพืชพื้นล่าง ได้แก่ กล้วย ต่างไก่ป่า พลุช้าง พญาตง หญ้าคมบาง ทองกง พริกไทย ดาดตะกั่ว และกาหลา เป็นต้น

- ป่าเบญจพรรณ พบกระจายตัวเป็นพื้นที่กว้างที่ระดับความสูงต่ำกว่า 900 เมตรเหนือระดับน้ำทะเลปานกลาง มีพันธุ์ไม้ที่สำคัญ ได้แก่ กาสสามปีก กุ๊ก แคะหัวหมู แดง ตะคร้ำ ประดู่ มะเกลือ มะกอก ดั่งหน ชิงชัน โมก ฯลฯ ไม้พุ่มและพืชพื้นล่าง ได้แก่ คนทา คัดเค้าเครือ เฒ่าหลังลาย เต่าร้าง ผักแว่น สะบ้ายิง สาบเสือ บุก ลิเภา ชายผ้าสีดา เกล็ดปลา หน้ำขัด และพ้อคำตีเมียด เป็นต้น ป่าเต็งรัง พบโดยทั่วไปในพื้นที่ที่ระดับความสูงต่ำกว่า 800 เมตรเหนือระดับน้ำทะเลปานกลาง ชนิดไม้ที่สำคัญ ได้แก่ เต็ง เหียง พลวง รัง รกฟ้า พะยอม ตีนนก ตั้วขน สมอไทย ส้านใหญ่ มะขามป้อม ฯลฯ ไม้พุ่มและไม้พื้นล่าง ได้แก่ กะตังใบ โสมชบา กระมอบ หนาดคำ ตาฉี่เคย เป็นต้น

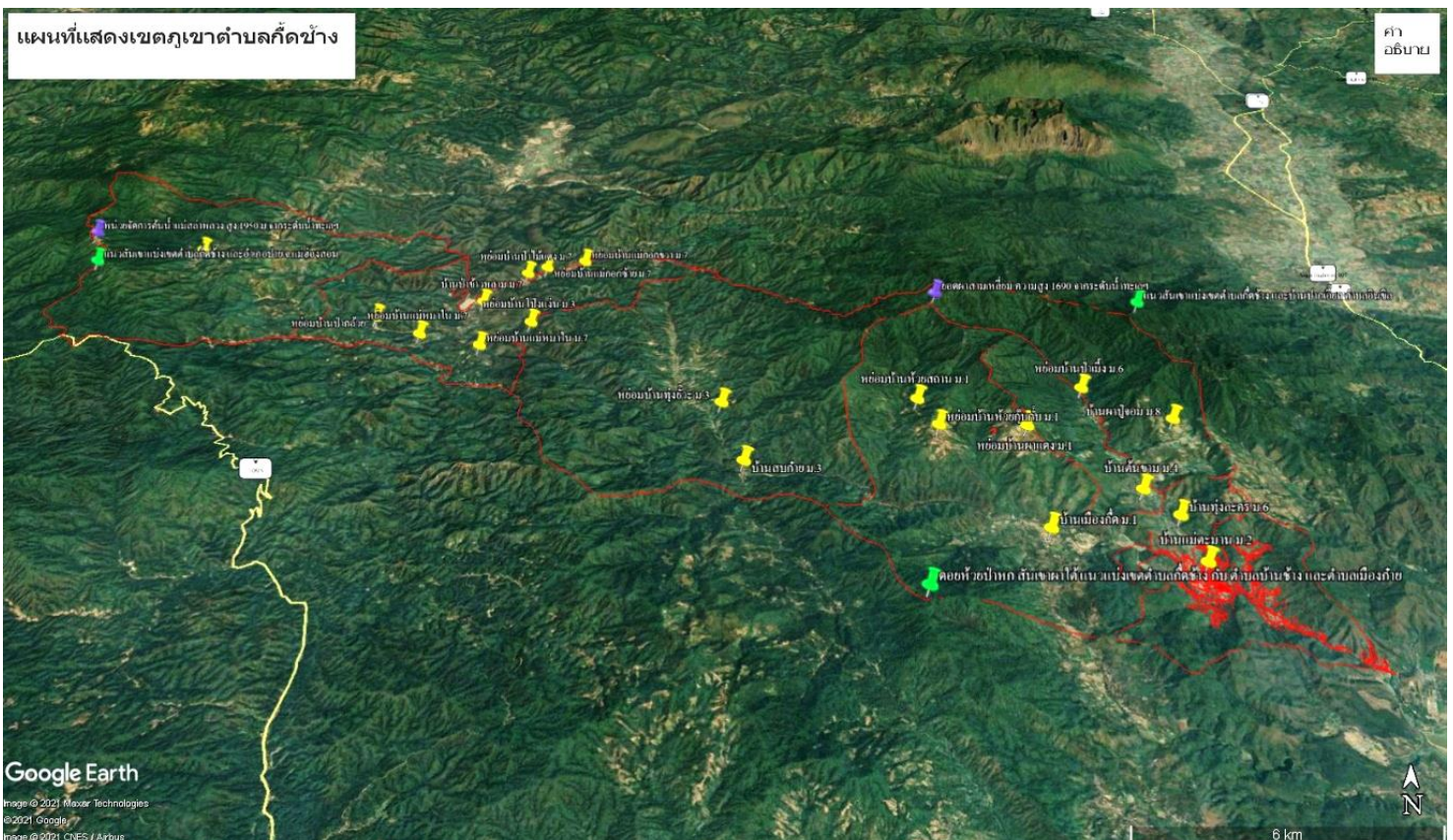
สัตว์ป่านานาชนิด ได้แก่ ช้างป่า กวางป่า หมูควาย เก้ง กระเจงเล็ก เลียงผา หมูป่า แมวดาว ชะมดเขียด ลิงวอก ชะนีมือขาว พังพอน เม่นใหญ่ ไก่ป่า ไก่ฟ้าสีเงิน นกเขาเปล้า นกขุนทอง นกขมิ้นท้ายทอยดำ นกปรอดคอลาย เหยี่ยวต่างสี กะท่าง เต่าปูลู เต่าใบไม้ แย้ ตะกวด งูเหลือม งูเขียวดอกหมาก งูเห่า กบทูต ปาด เขียดป่าไผ่ และอึ่งลาย เป็นต้น ในบริเวณแม่น้ำและลำห้วยต่างๆ พบปลาจาด ปลามอน ปลาเลียหิน ปลาเวียน ปลาค้อ ปลาข้างควาว ปลาติดหิน และปลาก้าง เป็นต้น

3.เขตรักษาพันธุ์สัตว์ป่า เขตพื้นที่บ้านป่าข้าวหลาม หมู่ 7 บางส่วน และเขตบ้านสบกาย หมู่ที่ 3 บางส่วน สภาพภูมิประเทศเป็นภูเขาสูงชัน ความสูงจากระดับน้ำทะเล 700 เมตร พื้นที่เขตห้ามล่าสัตว์ป่าแม่เลา-แม่สะแะ เป็นพื้นที่รักษาพันธุ์สัตว์ป่า

- สัตว์ป่าสงวน 2 ชนิด คือ กวางผาและเลียงผา
- สำหรับสัตว์ป่าชนิดอื่นๆ ที่สำรวจพบ คือ กวางป่า อีเก้งหรือฟาน หมูหมา ลิงวอก นกแซงแซวหางปลา นกกระรางคอดำ

9.3 ภูเขา

ตำบลกีดช้างมีสภาพพื้นที่เป็นภูเขาสูง มีที่ราบหุบเขาและที่ราบเชิงเขาเป็นส่วนน้อยใช้เป็นสถานที่อยู่อาศัยและที่ทำกิน มีสันเขาเป็นแนวแบ่งเขตตำบลและหมู่บ้าน จุดสูงสุดของตำบลอยู่ที่อุทยานแห่งชาติห้วยน้ำดัง บริเวณยอดดอยผาสามเหลี่ยม ความสูง 1,690 เมตรจากระดับน้ำทะเลปานกลาง



9.4 ทรัพยากรธรรมชาติที่สำคัญขององค์การบริหารส่วนตำบลกีดช้าง

“องค์การบริหารส่วนตำบลกีดช้าง” เข้าร่วมโครงการอนุรักษ์พันธุกรรมพืชอันเนื่องมาจากพระราชดำริ สมเด็จพระเทพรัตนราชสุดาฯ สยามบรมราชกุมารี (อพ.สธ. “งานฐานทรัพยากรท้องถิ่น” โดยมีลำดับสมาชิกของตำบลกีดช้าง ที่ 8 - 6500605 ตั้งแต่วันที่ 28 กันยายน พ.ศ. 2555 เป็นต้นมา การนี้ องค์การปกครองส่วนท้องถิ่น ชุมชน โรงเรียน โรงพยาบาลส่งเสริมสุขภาพตำบล วัด ชมรมผู้ประกอบการ ในตำบลกีดช้าง ได้ประสานกำลังกาย กำลังใจ ร่วมกันในการดำเนินกิจกรรมสนองพระราชดำรินโครงการ อพ.สธ.-อบต.กีดช้าง ดำเนินกิจกรรมตามศักยภาพความพร้อม และจัดตั้ง “ศูนย์อนุรักษ์และพัฒนาทรัพยากรท้องถิ่นตำบลกีดช้าง” เพื่อเป็นฐานทรัพยากรในการพึ่งตนเองสู่เศรษฐกิจพอเพียง เกิดประโยชน์แท้แก่ชุมชนตำบลกีดช้าง และประเทศชาติต่อไปในอนาคต โดย อบต.กีดช้าง ดำเนินงานฐานทรัพยากรท้องถิ่น ในกรอบกิจกรรมที่ 8 กิจกรรมพิเศษสนับสนุนการอนุรักษ์ทรัพยากร ในห้วงเวลานับแต่ อบต.กีดช้าง เข้าร่วมโครงการฯ ได้ดำเนินกิจกรรม ภายใต้กรอบการดำเนินงานทั้ง 3 กรอบ โดยปัจจุบันกำหนดพื้นที่แปลงปกปัก จำนวน 6 แปลง ประกอบด้วยแปลงที่ 1 (สันบนบ้านแม่ตะมาน) แปลงที่ 2 (สันกีดฝั่งบ้านเมืองกีด) แปลงที่ 3 (ป่าชุมชนห้วยกุ่มกุ่ม) แปลงที่ 4 (ป่าชุมชนห้วยป่าหก) แปลงที่ 5 (ป่าแนวกันไฟบ้านป่าข้าวหลาม ร่วมกับอุทยานแห่งชาติห้วยน้ำดัง) และแปลงที่ 6 (ป่าชุมชนบ้านผาปู่จอม) และอยู่ระหว่างขยายไปยังป่าชุมชนบ้านอื่นๆ ต่อไป

โดยองค์การบริหารส่วนตำบลกีดช้าง ดำเนินงานฐานทรัพยากรท้องถิ่น ใน “กิจกรรมที่ 8 กิจกรรมพิเศษสนับสนุนการอนุรักษ์ทรัพยากร” ในงาน “ฐานทรัพยากรท้องถิ่น” ในปีงบประมาณ 2558 เข้ารับการประเมินเพื่อพิจารณาขอรับป้ายสนองพระราชดำรินงานฐานทรัพยากรท้องถิ่น ในวันที่ 25 สิงหาคม 2558 ผ่านเกณฑ์การประเมินตามหนังสือโครงการอนุรักษ์พันธุกรรมพืชฯ ที่ พว 0001(อพ) 1523/2559 ลงวันที่ 10 พฤศจิกายน 2558 และเตรียมเอกสาร หลักฐาน เข้าร่วมการจัดนิทรรศการ ในงานประชุมวิชาการและนิทรรศการ “ทรัพยากรไทย : หวนดูทรัพยากรสิ่งสิ้นตน” วันที่ 23 มีนาคม 2559 ณ มหาวิทยาลัยขอนแก่น จังหวัดขอนแก่น

ปัจจุบันเป็นหน่วยงานสนับสนุนการให้ความรู้งานฐานทรัพยากรท้องถิ่น โดยใช้ “ศูนย์อนุรักษ์และพัฒนาทรัพยากรท้องถิ่นตำบลกีดช้าง” เป็นแหล่งเรียนรู้ และอยู่ระหว่างการพัฒนาอาคาร “ศูนย์อนุรักษ์และพัฒนาทรัพยากรท้องถิ่น สอนองพระราชดำรินโดย กรมชลประทาน และองค์การบริหารส่วนตำบลกีดช้าง” โดยได้ดำเนินการรวบรวมเก็บสำรวจข้อมูลทรัพยากรท้องถิ่น และจัดทำเป็นโครงสร้างทรัพยากรท้องถิ่น 3 ฐาน คือ ทรัพยากรกายภาพ ทรัพยากรชีวภาพ และทรัพยากรวัฒนธรรมภูมิปัญญา และจัดทำทะเบียนทรัพยากรท้องถิ่นไว้ ดังนี้

1. ทะเบียนทรัพยากรในพื้นที่ปกปัก จำนวน 6 แปลง ประกอบด้วย
 - 1) ทะเบียนพรรณไม้ในพื้นที่ปกปักทรัพยากรท้องถิ่น
 - 2) ทะเบียนพันธุ์สัตว์ในพื้นที่ปกปักทรัพยากรท้องถิ่น
 - 3) ทะเบียนชีวภาพอื่นในพื้นที่ปกปักทรัพยากรท้องถิ่น
 - 4) ทะเบียนภูมิปัญญาในพื้นที่ปกปักทรัพยากรท้องถิ่น
 - 5) ทะเบียนทรัพยากรในพื้นที่ปกปักทรัพยากรท้องถิ่น
 - 6) ทะเบียนโบราณคดีในพื้นที่ปกปักทรัพยากรท้องถิ่น
2. ทะเบียนทรัพยากรในชุมชน จำนวน 6 หมู่บ้าน ประกอบด้วย

1) ทะเบียนพรรณไม้ในชุมชน	2) ทะเบียนพันธุ์สัตว์ในชุมชน
3) ทะเบียนชีวภาพอื่นในชุมชน	4) ทะเบียนภูมิปัญญาในชุมชน
5) ทะเบียนทรัพยากรในชุมชน	6) ทะเบียนโบราณคดีในชุมชน

ทรัพยากรเด่น : จุดชมวิวยอดเขา ป่าชุมชน ลำน้ำแม่แตง น้ำตก ลำห้วย กัด หินหลวงลำน้ำแม่แตง

โบราณคดีเด่น : วัดเมืองก๊าด วิหารโบราณอายุ 400 ปี พระธาตุม่อนจอมธรรม รอยพระหัตถ์และพระบาทจำลอง ดาบ

โบราณในชุมชน เป็นต้น

10. ข้อมูลอื่น

10.1 ข้อมูลเศรษฐกิจพอเพียงท้องถิ่น LSAP (ด้านการเกษตรและแหล่งน้ำ)

1) ข้อมูลพื้นฐานของหมู่บ้านหรือชุมชน

-บ้านเมืองก๊าด หมู่ 1

ปัญหา มีแม่น้ำไหลผ่านแต่ไม่สามารถนำน้ำมาใช้ได้อย่างเต็มที่ ไม่มีสิ่งก่อสร้างที่จะช่วยกักเก็บน้ำไว้ใช้ฤดูแล้ง มีการบุกรุกป่า เพื่อทำการเกษตรส่งผลกระทบต่อปริมาณน้ำในธรรมชาติ

ความต้องการ ต้องการองค์ความรู้ด้านการแปรรูปผลิตภัณฑ์ ส่งเสริมการทำเกษตรอินทรีย์ ระบบส่งน้ำพลังงานไฟฟ้า ระบบคมนาคมที่สะดวกในการขนส่งสินค้าทางการเกษตร ระบบประปาผิวดิน ประปาภูเขาเพื่อการเกษตร ก่อสร้างถนนคสล.เพื่อการเกษตร ขุดลอกหนอง

-บ้านแม่ตะมาน หมู่2

ปัญหา ไม่มีที่ดินทำกิน

ความต้องการ ส่งเสริมการทำเกษตรอินทรีย์ การแปรรูปผลิตภัณฑ์ทางการเกษตร ส่งเสริมการท่องเที่ยวโดยชุมชน วางท่อส่งน้ำห้วยน้ำหยาด

-บ้านสบกาย หมู่3

ปัญหา การคมนาคมไม่สะดวกในการขนส่งสินค้าการเกษตร

ความต้องการ พัฒนาบ่อพักน้ำประปาภูเขา ก่อสร้างอ่างเก็บน้ำ ระบบประปาบาดาล ติดตั้งเครื่องสูบน้ำพลังงานแสงอาทิตย์ เพื่อใช้ในการเกษตร ก่อสร้างฝายชะลอน้ำ ก่อสร้างฝายกั้นน้ำขนาดเล็ก

-บ้านต้นขาม หมู่4

ปัญหา ไม่มีที่ดินเป็นของตัวเอง มีแต่ไม่เพียงพอเพาะปลูกมีที่ดินแต่อยู่ในเขตป่าสงวนแห่งชาติ

ความต้องการ จัดสรรที่ดินทำกิน ต้องการขยายถนนเพื่อขนส่งสินค้าทางการเกษตร ขยายน้ำประปาเพื่อการเกษตร ขุดลอกเหมืองฝาย โครงการแก้ไขปัญหาที่ดินทำกินและที่อยู่อาศัย

-บ้านห้วยน้ำดัง หมู่5

ปัญหา แหล่งน้ำไม่เพียงพอทำให้ผลผลิตได้น้อย ที่ดินอยู่ในเขตอุทยานแห่งชาติห้วยน้ำดัง มีการใช้สารเคมีเพื่อการเกษตรจำนวนมาก การคมนาคมไม่ดีขึ้นส่งสินค้าทางการเกษตรลำบาก

ความต้องการ ควบคุมพื้นที่ทางการเกษตร ปลูกพืชเมืองหนาว ปรับปรุงถนนการเกษตร ระบายทรายต้นน้ำ ทำฝายแม้ว/ฝายต้นน้ำ ก่อสร้างถังเก็บน้ำ ถังกรองน้ำดื่ม สนามกีฬา ปรับปรุงถนนเข้าสู่พื้นที่ทางการเกษตร

-บ้านทุ่งละคร หมู่6

ปัญหา มีลำห้วยแต่ไม่สามารถนำน้ำมาใช้ทางการเกษตรได้อย่างเต็มที่เพราะลำห้วยอยู่ต่ำกว่าพื้นที่ทำการเกษตร ไม่มีที่ดินเป็นของตัวเองต้องเช่าทำ ป่าต้นน้ำถูกบุกรุก

ความต้องการ ส่งเสริมการทำเกษตรอินทรีย์ มีระบบคลองชลประทานเข้าพื้นที่ทำการเกษตร ก่อสร้างอ่างเก็บน้ำ ก่อสร้างระบบประปาบาดาล ก่อสร้างฝายชะลอน้ำแบบถาวร

-บ้านป่าข้าวหลาม หมู่ 7

ปัญหา มีที่ดินไม่เพียงพอสำหรับทำการเกษตรและมีความลาดชัน ไม่สามารถนำน้ำจากแม่น้ำมาใช้ประโยชน์ได้เพราะอยู่ต่ำกว่าที่อยู่อาศัยและพื้นที่ทำการเกษตร

ความต้องการ ทำถนนให้สะดวกสำหรับขนส่งสินค้าทางการเกษตร วางระบบท่อส่งน้ำเข้าพื้นที่ทางการเกษตร ก่อสร้างฝายน้ำล้น ซ่อมแซมบ่อพักน้ำ อบรมการทำยากำจัดศัตรูพืชจากสมุนไพร ติดตั้งเครื่องสูบน้ำพลังงานแสงอาทิตย์ดึงน้ำจากแม่น้ำมาใช้ประโยชน์ ปรับปรุงซ่อมแซมฝายเพื่อการเกษตร

-บ้านผาปู่จอม หมู่ 8

ปัญหา น้ำการเกษตรไม่เพียงพอ ราคาต้นทุนสูง ราคาผลผลิต ตกต่ำการคมนาคมลำบาก

ความต้องการ หาแหล่งตลาด ก่อสร้างอ่างเก็บน้ำขนาดใหญ่เพื่อใช้ในการเกษตร ระบบคมนาคมที่สะดวกในการขนส่งสินค้าทางการเกษตร

2) ข้อมูลด้านการเกษตร

-บ้านเมืองกีด หมู่ 1 ชาวบ้านส่วนใหญ่ทำเกษตร ทำนา จำนวน 86 ครัวเรือน จำนวน 770 ไร่ ทำสวนเงาะ 40 ครัวเรือน จำนวน 120 ไร่ สวนลิ้นจี่ 45 ครัวเรือน จำนวน 160 ไร่ สวนมะม่วง 5 ครัวเรือน จำนวน 40 ไร่ ทำไร่ข้าวโพด 53 ครัวเรือน จำนวน 474 ไร่ มีแม่น้ำแดงไหลผ่าน มีหนองน้ำ 3 หนอง

-บ้านแม่ตะมาน หมู่ 2 ชาวบ้านทำนา จำนวน 8 ครัวเรือน จำนวน 50 ไร่ ทำสวนเงาะ 1 ครัวเรือน จำนวน 2 ไร่ ทำไร่ข้าวโพด 2 ครัวเรือน จำนวน 3 ไร่ มีแม่น้ำแดงไหลผ่าน มีน้ำห้วยแม่ตะมานไหลผ่าน

-บ้านสบกาย หมู่ 3 ชาวบ้านทำนา จำนวน 63 ครัวเรือน จำนวน 473 ไร่ ทำสวนเงาะ 4 ครัวเรือน จำนวน 24 ไร่ สวนเสาวรส 5 ครัวเรือน จำนวน 7 ไร่ สวนองุ่น จำนวน 2 ครัวเรือน ทำไร่ข้าวโพด 34 ครัวเรือน จำนวน 386 ไร่ มีแม่น้ำแดงไหลผ่าน

-บ้านต้นขาม หมู่ 4 ชาวบ้านทำนา จำนวน 2 ครัวเรือน จำนวน 13 ไร่ ทำสวนลิ้นจี่ 1 ครัวเรือน จำนวน 2 ไร่ ลำไย 1 ครัวเรือน จำนวน 5 ไร่ สวนเงาะ 2 ครัวเรือน จำนวน 2 ไร่ ทำไร่ข้าวโพด 5 ครัวเรือน จำนวน 10 ไร่ มีน้ำห้วยแม่ตะมานไหลผ่าน

-บ้านห้วยน้ำดัง หมู่ 5 ชาวบ้านทำนา จำนวน 57 ครัวเรือน จำนวน 658 ไร่ สวนส้มเขียวหวาน 15 ครัวเรือน จำนวน 105 ไร่ สวนมะม่วง 7 ครัวเรือน จำนวน 21 ไร่ ทำไร่ข้าวโพด 10 ครัวเรือน จำนวน 65 ไร่ ปลูกขิง 9 ครัวเรือน จำนวน 16 ไร่ ปลูกถั่วแดง 12 ครัวเรือน จำนวน 17 ไร่ มีน้ำห้วยน้ำดังไหลผ่าน

-บ้านทุ่งละคร หมู่ 6 ชาวบ้านทำนา จำนวน 29 ครัวเรือน จำนวน 261 ไร่ ทำสวนเงาะ 6 ครัวเรือน จำนวน 13 ไร่ ลำไย 4 ครัวเรือน จำนวน 20 ไร่ ทำไร่ข้าวโพด 3 ครัวเรือน จำนวน 40 ไร่ มีน้ำห้วยแม่ตะมานไหลผ่าน

-บ้านป่าข้าวหลาม หมู่ 7 ชาวบ้านทำนา จำนวน 57 ครัวเรือน จำนวน 171 ไร่ ทำไร่ข้าวโพด 10 ครัวเรือน จำนวน 42 ไร่ ข้าวไร่ 125 ครัวเรือน จำนวน 375 ไร่ พักทอง 3 ครัวเรือน จำนวน 5 ไร่ มีแม่น้ำแดงไหลผ่าน

-บ้านผาปู่จอม หมู่ 8 ทำสวนกะหล่ำ 95 ครัวเรือน จำนวน 950 ไร่ สวนผักกาด 20 ครัวเรือน จำนวน 200 ไร่ ทำไร่ข้าวโพด 10 ครัวเรือน จำนวน 100 ไร่ มีแม่น้ำห้วยแม่ตะมานไหลผ่าน
ที่มา:กรมส่งเสริมการปกครองท้องถิ่น สำนักพัฒนาและส่งเสริมการบริหารงานท้องถิ่น 31 มกราคม 2559

3) ข้อมูลด้านแหล่งน้ำทางการเกษตร

- 1.น้ำแม่อ่างสอง บ้านเมืองก๊ิด หมู่ 1
- 2.น้ำห้วยเมียง บ้านเมืองก๊ิด หมู่ 1
- 3.น้ำห้วยหก บ้านเมืองก๊ิด หมู่ 1
- 4.น้ำห้วยแม่ตะมาน
- 5.น้ำห้วยแก้วโตน บ้านสบกาย หมู่ 3
- 6.ห้วยน้ำซุ่น บ้านสบกาย หมู่ 3
- 7.น้ำห้วยม่อนฟ้าผ่า บ้านต้นขาม หมู่ 4
- 8.น้ำห้วยบ้านท่ายาง บ้านต้นขาม หมู่ 4
- 9.น้ำห้วยชมพู บ้านต้นขาม หมู่ 4
- 10.น้ำห้วยศาลาแล้ง บ้านห้วยน้ำดัง หมู่ 5
- 11.น้ำห้วยปกสี้ บ้านห้วยน้ำดัง หมู่ 5
- 12.น้ำห้วยขาล บ้านทุ่งละคร หมู่ที่ 6
- 13.น้ำห้วยน้ำดัง บ้านป่าข้าวหลาม หมู่ 7
- 14.น้ำห้วยแก้วโตน บ้านป่าข้าวหลาม หมู่ 7
- 15.น้ำห้วยแม่แจ่ม บ้านผาปู่จอม หมู่ 8
- 16.น้ำห้วยประตุผา บ้านผาปู่จอม หมู่ 8

4) ข้อมูลด้านแหล่งน้ำกิน น้ำใช้ (หรือน้ำเพื่อการอุปโภค บริโภค)

- 1.น้ำห้วยพระเจ้า บ้านเมืองก๊ิด หมู่ 1
- 2.น้ำห้วยกุ่มกุ่ม บ้านเมืองก๊ิด หมู่ 1
- 3.น้ำห้วยสถาน บ้านเมืองก๊ิด หมู่ 1
- 4.น้ำห้วยถ้ำ บ้านเมืองก๊ิด หมู่ 1
- 5.น้ำห้วยขี้จ้าง บ้านเมืองก๊ิด หมู่ 1
- 6.ห้วยน้ำหยาด บ้านแม่ตะมาน หมู่ 2
- 7.น้ำห้วยยมลอง บ้านแม่ตะมาน หมู่ 2
- 8.น้ำห้วยกลางหิน บ้านแม่ตะมาน หมู่ 2
- 9.น้ำห้วยย่าเถา บ้านแม่ตะมาน หมู่ 2
- 10.น้ำห้วยส้าน บ้านแม่ตะมาน หมู่ 2
- 11.น้ำบ่อธาตุ บ้านแม่ตะมาน หมู่ 2
- 12.บาดาลผิวดินขนาดใหญ่ บ้านแม่ตะมาน หมู่ 2
- 13.น้ำห้วยทุ่งยี่วะ บ้านสบกาย หมู่ 3

- 14.น้ำห้วยป่าตาว บ้านทุ่งละคร หมู่ 4
- 15.น้ำห้วยแม่ยะ บ้านห้วยน้ำดัง หมู่ 5
- 16.น้ำห้วยปางกอก บ้านห้วยน้ำดัง หมู่ 5
- 17.น้ำออกสู บ้านทุ่งละคร หมู่ 6
- 18.น้ำแม่จอกน้อย บ้านป่าข้าวหลาม หมู่ 7
- 19.น้ำแม่จอกหลวง บ้านป่าข้าวหลาม หมู่ 7
- 20.น้ำแม่กอก บ้านป่าข้าวหลาม หมู่ 7
- 21.น้ำแม่ลาว บ้านป่าข้าวหลาม หมู่ 7
- 22.น้ำห้วยป่าข้าวหลาม หมู่ 7
- 23.น้ำห้วยแม่หมาใน บ้านป่าข้าวหลาม หมู่ 7
- 24.น้ำห้วยบ้านเก่า บ้านผาปู่จอม หมู่ 8

10.2 กลุ่มอาสาสมัคร

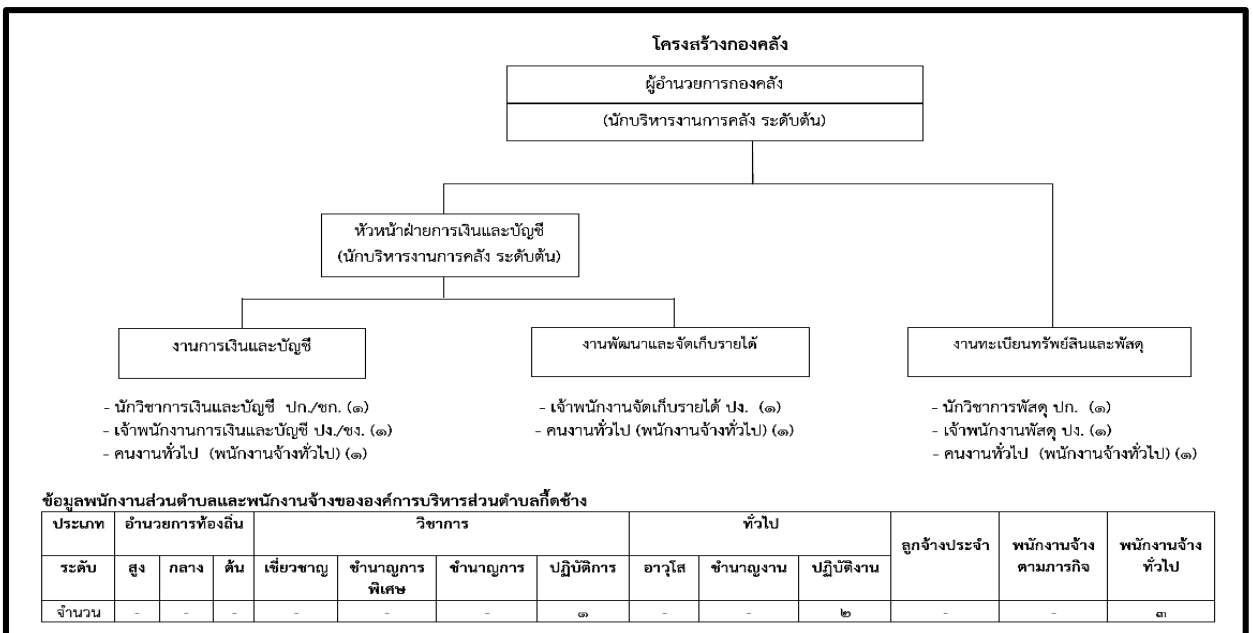
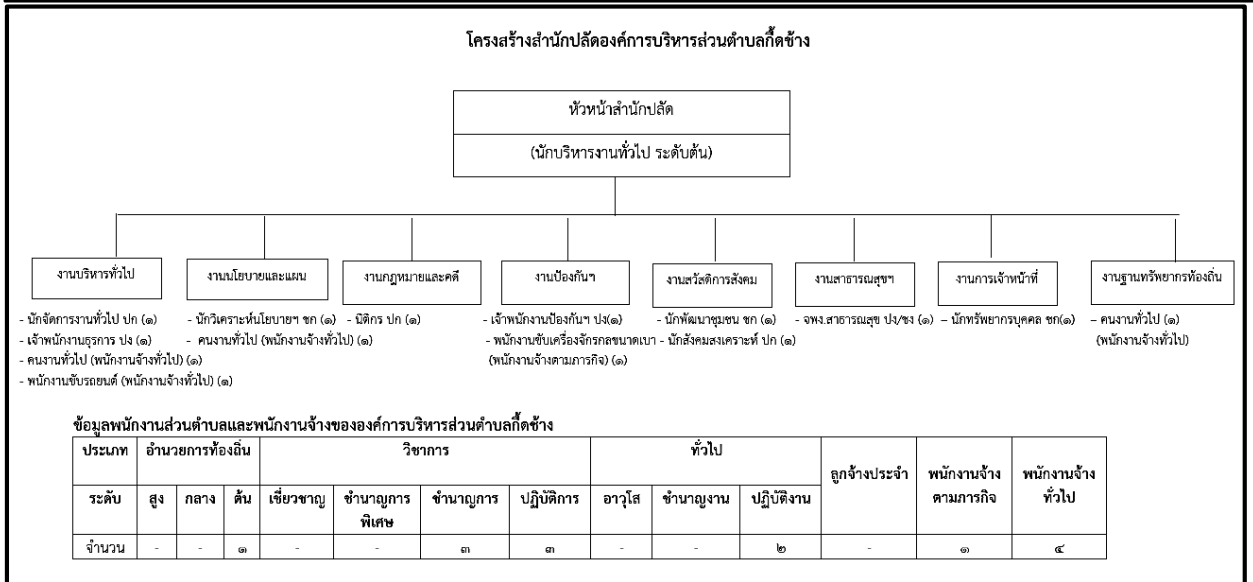
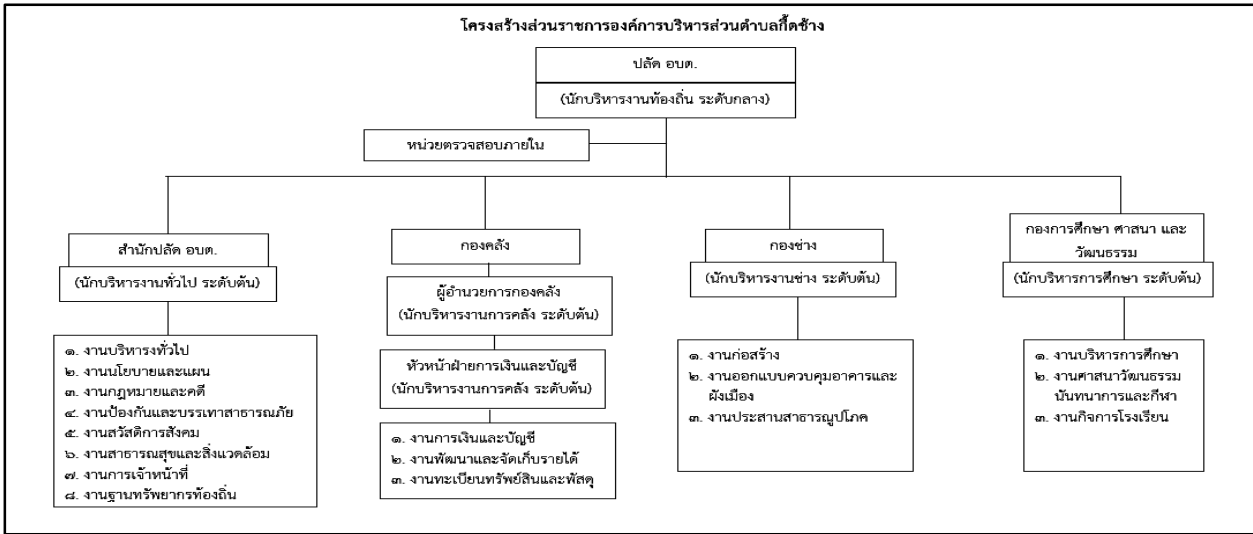
- อาสาสมัครป้องกันภัยฝ่ายพลเรือน (อปพร.)
- อาสาสมัครสาธารณสุขมูลฐาน (อสม.)
- ชุดปฏิบัติการรักษาหมู่บ้าน (ชรบ.)
- อาสาสมัครป้องกันไฟป่า
- อาสาสมัครพัฒนาตำบล (อชต.)
- อาสาสมัครปศุสัตว์
- ตำรวจและตำรวจท่องเที่ยวอาสา
- หมอдинอาสา

10.3 หน่วยงานราชการในเขต อบต.

- ที่ทำการองค์การบริหารส่วนตำบลกุดช้าง
- โรงพยาบาลส่งเสริมสุขภาพตำบลบ้านแม่ตะมาน
- ป้อมตำรวจประจำตำบล
- ที่ทำการอุทยานแห่งชาติห้วยน้ำดัง
- หน่วยพิทักษ์อุทยานบ้านสบกาย ที่ นด.4
- หน่วยจัดการต้นน้ำแม่สลาหลวง
- โรงเรียนบ้านเมืองกุด
- โรงเรียนบ้านแม่ตะมาน
- โรงเรียนบ้านต้นขาม
- โรงเรียนตำรวจตระเวนชายแดนไลออนส์มหาจักร 9
- ศูนย์การเรียนรู้ชุมชนชาวไทยภูเขาแม่ฟ้าหลวงบ้านป่าไม้แดง
- ศูนย์การเรียนรู้ชุมชนชาวไทยภูเขาแม่ฟ้าหลวงบ้านทุ่งยี่วะ
- ศูนย์การเรียนรู้ชุมชนชาวไทยภูเขาแม่ฟ้าหลวงบ้านผาแดง
- ศูนย์การเรียนรู้ชุมชนชาวไทยภูเขาแม่ฟ้าหลวงบ้านห้วยกุ่มกุ่ม

- ศูนย์การเรียนรู้ชุมชนตำบลกี้ดช้าง
- โครงการขยายผลโครงการหลวงเพื่อแก้ไขปัญหาเฉพาะบ้านผาแดง/กุ่มกุ่ม/ห้วยสถาน

10.4 โครงสร้างส่วนราชการ



คณะผู้บริหารองค์การบริหารส่วนตำบลกีดช้าง

1. นายพิเชษฐ กั้นทรส นายองค์การบริหารส่วนตำบล
2. นางบัวจัน อินตะ รองนายองค์การบริหารส่วนตำบล
3. นายอุดอน จิตตะ เลขานุการนายองค์การบริหารส่วนตำบล

สมาชิกสภาองค์การบริหารส่วนตำบลกีดช้าง

1. นายสุรเดช มโนนำ ประธานสภาองค์การบริหารส่วนตำบล
2. นายสี คำวัง รองประธานสภาองค์การบริหารส่วนตำบล
3. นายอำพล คุณหาร เลขานุการสภาองค์การบริหารส่วนตำบล
4. นายมินตา บุญเลิศ สมาชิกสภาองค์การบริหารส่วนตำบล หมู่ 1
5. นายกิติธนา แสงเขิน สมาชิกสภาองค์การบริหารส่วนตำบล หมู่ 3
6. นายกฤษฏา จะป่า สมาชิกสภาองค์การบริหารส่วนตำบล หมู่ 3
7. นายทิพย์ไชย เด่นจักษ์ สมาชิกสภาองค์การบริหารส่วนตำบล หมู่ 4
8. นายสุชาติ ตามิ สมาชิกสภาองค์การบริหารส่วนตำบล หมู่ 5
9. นายสมพน ปัญญาศรี สมาชิกสภาองค์การบริหารส่วนตำบล หมู่ 6
10. นายดี พะยะ สมาชิกสภาองค์การบริหารส่วนตำบล หมู่ 7
11. นายสุรียา สกุลชัยภักดิ์ สมาชิกสภาองค์การบริหารส่วนตำบล หมู่ 8

หมายเหตุ : สมาชิกสภา อบต. ลาออก จำนวน 6 คน

10.5 ข้อมูลสถิติการคลัง

	รายรับจริง		ประมาณการ
	ปี 2562	ปี 2563	ปี 2564
หมวดภาษีอากร			
ภาษีโรงเรือนและที่ดิน	610,149.57	554.00	0.00
ภาษีบำรุงท้องที่	16,613.63	0.00	0.00
ภาษีที่ดินและสิ่งปลูกสร้าง	0.00	1,262.76	30,000.00
ภาษีป้าย	100,014.00	127,630.00	80,000.00
รวมหมวดภาษีอากร	726,777.20	129,446.76	110,000.00
หมวดค่าธรรมเนียม ค่าปรับ และ			
ค่าธรรมเนียมใบอนุญาตการขายสุรา	3,482.30	3,210.70	3,000.00
ค่าธรรมเนียมเกี่ยวกับการควบคุมอาคาร	5,689.00	1,873.00	5,000.00
ค่าธรรมเนียมเกี่ยวกับทะเบียนพาณิชย์	970.00	680.00	900.00
ค่าธรรมเนียมอื่น ๆ	34,000.00	0.00	0.00
ค่าปรับการผิดสัญญา	65,623.00	35,430.00	0.00
ค่าปรับอื่น ๆ	0.00	85,800.00	0.00
ค่าใบอนุญาตประกอบการค้าสำหรับ	138,240.00	93,100.00	130,000.00
ค่าใบอนุญาตจัดตั้งสถานที่จำหน่าย	960.00	1,500.00	0.00
ค่าใบอนุญาตจำหน่ายสินค้าในที่หรือ	12,000.00	0.00	12,000.00
ค่าใบอนุญาตเกี่ยวกับการควบคุมอาคาร	480.00	160.00	0.00
ค่าใบอนุญาตอื่น ๆ	200.00	0.00	0.00
รวมหมวดค่าธรรมเนียม ค่าปรับ และ	261,644.30	221,753.70	150,900.00
หมวดรายได้จากทรัพย์สิน			
ดอกเบี้ย	271,009.64	250,776.88	270,000.00
รายได้จากทรัพย์สินอื่น ๆ	0.00	650.00	0.00
รวมหมวดรายได้จากทรัพย์สิน	271,009.64	251,426.88	270,000.00
หมวดรายได้เบ็ดเตล็ด			
ค่าขายเอกสารการจัดซื้อจัดจ้าง	5,500.00	9,500.00	5,000.00
รายได้เบ็ดเตล็ดอื่น ๆ	109,962.00	900.00	0.00
รวมหมวดรายได้เบ็ดเตล็ด	115,462.00	10,400.00	5,000.00
หมวดภาษีจัดสรร			
ภาษีรถยนต์	878,085.63	865,589.96	870,000.00
ภาษีมูลค่าเพิ่มตาม พ.ร.บ. กำหนดแผนฯ	8,802,393.54	8,177,835.65	8,500,000.00
ภาษีมูลค่าเพิ่มตาม พ.ร.บ. จัดสรรรายได้	2,636,134.96	2,639,553.89	2,500,000.00

ภาษีธุรกิจเฉพาะ	359,518.68	282,956.75	350,000.00
ภาษีสรรพสามิต	4,617,418.39	4,019,327.75	4,500,000.00
ค่าภาคหลวงแร่	42,208.12	39,616.67	40,000.00
ค่าภาคหลวงปิโตรเลียม	40,659.53	35,698.34	40,000.00
เงินที่เก็บตามกฎหมายว่าด้วยอุทยาน	92,054.65	97,196.71	90,000.00
ค่าธรรมเนียมจดทะเบียนสิทธิและนิติ	371,975.00	55,884.00	370,000.00
รวมหมวดภาษีจัดสรร	17,840,448.50	16,213,659.72	17,260,000.00
หมวดเงินอุดหนุนทั่วไป			
เงินอุดหนุนทั่วไป	17,169,303.00	17,385,465.00	20,204,100.00
รวมหมวดเงินอุดหนุนทั่วไป	17,169,303.00	17,385,465.00	20,204,100.00
รวมทุกหมวด	36,384,644.64	34,212,152.06	38,000,000.00

10.6 อำนาจหน้าที่ขององค์การบริหารส่วนตำบล

1. ตามพระราชบัญญัติสภาตำบลและองค์การบริหารส่วนตำบล พ.ศ. 2537 (และแก้ไขเพิ่มเติมถึงฉบับที่ 6 พ.ศ. 2552) หน้าที่ขององค์การบริหารส่วนตำบล)

- มาตรา 66 องค์การบริหารส่วนตำบลมีอำนาจหน้าที่ในการพัฒนาตำบลทั้งในด้านเศรษฐกิจ สังคม และวัฒนธรรม

- มาตรา 67 ภายใต้บังคับแห่งกฎหมายขององค์การบริหารส่วนตำบล มีหน้าที่ต้องทำในเขตดังต่อไปนี้

- (1) จัดให้มีและบำรุงทางบกและทางน้ำ
- (2) รักษาความสะอาดของถนน ทางน้ำ ทางเดิน และที่สาธารณะ รวมทั้งกำจัดมูลฝอยและสิ่งปฏิกูล
- (3) ป้องกันและระงับโรคติดต่อ
- (4) ป้องกันและบรรเทาสาธารณภัย
- (5) ส่งเสริมการศึกษา ศาสนา และวัฒนธรรม
- (6) ส่งเสริมการพัฒนาสตรี เด็ก เยาวชน ผู้สูงอายุ และผู้พิการ
- (7) คัดค้าน การค้า และบำรุงรักษาทรัพยากรธรรมชาติและสิ่งแวดล้อม
- (8) บำรุงรักษาศิลปะ จารีตประเพณี ภูมิปัญญาท้องถิ่น และวัฒนธรรมอันดีของท้องถิ่น
- (9) ปฏิบัติหน้าที่อื่นตามที่ทางราชการมอบหมายโดยจัดสรรงบประมาณหรือบุคลากรให้ตามความจำเป็น

และสมควร

- มาตรา 68 ภายใต้บังคับแห่งกฎหมายขององค์การบริหารส่วนตำบล มีหน้าที่ต้องทำในเขตดังต่อไปนี้

- (1) ให้น้ำเพื่อการอุปโภค บริโภค และการเกษตร
- (2) ให้มีและบำรุงการไฟฟ้าหรือแสงสว่างโดยวิธีอื่น
- (3) ให้มีและบำรุงรักษาทางระบายน้ำ
- (4) ให้มีและบำรุงสถานที่ประชุม การกีฬา การพักผ่อนหย่อนใจและสวนสาธารณะ
- (5) ให้มีและส่งเสริมกลุ่มเกษตรกรและกิจการสหกรณ์
- (6) ส่งเสริมให้มีอุตสาหกรรมในครอบครัว
- (7) บำรุงและส่งเสริมการประกอบอาชีพของราษฎร
- (8) การคุ้มครองดูแลและรักษาทรัพย์สินอันเป็นสาธารณสมบัติของแผ่นดิน
- (9) หาผลประโยชน์จากทรัพย์สินขององค์การบริหารส่วนตำบล
- (10) ให้มีตลาด ท่าเทียบเรือ และท่าข้าม
- (11) กิจการเกี่ยวกับการพาณิชย์
- (12) การท่องเที่ยว

(13) การผังเมือง

2. ตามพระราชบัญญัติกำหนดแผนและขั้นตอนการกระจายอำนาจให้แก่องค์กรปกครองส่วนท้องถิ่น พ.ศ. 2542 หมวด 2 การกำหนดอำนาจและหน้าที่ในการจัดระบบการบริการสาธารณะ มาตรา 16 ดังนี้

- (1) การจัดทำแผนพัฒนาท้องถิ่นของตนเอง
- (2) การจัดให้มีและบำรุงรักษาทางบก ทางน้ำ และทางระบายน้ำ
- (3) การจัดให้มีและควบคุมตลาด ท่าเทียบเรือ ท่าข้ามและที่จอดรถ
- (4) การสาธารณสุขูปโภคและการก่อสร้างอื่นๆ
- (5) การสาธารณสุขการ
- (6) การส่งเสริม การฝึก และประกอบอาชีพ
- (7) การพาณิชย์ และการส่งเสริมการลงทุน
- (8) การส่งเสริมการท่องเที่ยว
- (9) การจัดการศึกษา
- (10) การสังคมสงเคราะห์ และการพัฒนาคุณภาพชีวิตเด็ก สตรี คนชรา และผู้ด้อยโอกาส
- (11) การบำรุงรักษาศิลปะ จารีตประเพณี ภูมิปัญญาท้องถิ่นและวัฒนธรรมอันดีของท้องถิ่น
- (12) การปรับปรุงแหล่งชุมชนแออัดและการจัดการเกี่ยวกับที่อยู่อาศัย
- (13) การจัดให้มีและบำรุงรักษาสถานที่พักผ่อนหย่อนใจ
- (14) การส่งเสริมกีฬา
- (15) การส่งเสริมประชาธิปไตย ความเสมอภาค และสิทธิเสรีภาพของประชาชน
- (16) ส่งเสริมการมีส่วนร่วมของราษฎรในการพัฒนาท้องถิ่น
- (17) การรักษาความสะอาดและความเป็นระเบียบเรียบร้อยของบ้านเมือง
- (18) การกำจัดมูลฝอย สิ่งปฏิกูล และน้ำเสีย
- (19) การสาธารณสุข การอนามัยครอบครัว และการรักษาพยาบาล
- (20) การจัดให้มีและควบคุมสุสานและฌาปนสถาน
- (21) การควบคุมการเลี้ยงสัตว์
- (22) การจัดให้มีและควบคุมการฆ่าสัตว์
- (23) การรักษาความปลอดภัย ความเป็นระเบียบเรียบร้อยและการอนามัย โรงมหรสพ และสาธารณสุขสถานอื่นๆ
- (24) การจัดการ การบำรุงรักษา และการใช้ประโยชน์จากป่าไม้ ที่ดิน ทรัพยากรธรรมชาติและสิ่งแวดล้อม
- (25) การผังเมือง
- (26) การขนส่งและการวิศวกรรมจราจร
- (27) การดูแลรักษาที่สาธารณะ
- (28) การควบคุมอาคาร
- (29) การป้องกันและบรรเทาสาธารณภัย
- (30) การรักษาความสงบเรียบร้อย การส่งเสริมและสนับสนุนการป้องกันและรักษาความปลอดภัยในชีวิตและทรัพย์สิน

- (31) กิจการอื่นใดที่เป็นประโยชน์ของประชาชนในท้องถิ่นตามที่คณะกรรมการประกาศกำหนด



ส่วนที่ 2 : ยุทธศาสตร์
ขององค์กรปกครองส่วนท้องถิ่น

ส่วนที่ 2

ยุทธศาสตร์องค์กรปกครองส่วนท้องถิ่น

1. ความสัมพันธ์ระหว่างแผนพัฒนาระดับมหภาค

1.1 แผนยุทธศาสตร์ชาติ 20 ปี (พ.ศ. 2561 – 2580)

โดยที่รัฐธรรมนูญแห่งราชอาณาจักรไทย มาตรา 65 กำหนดให้รัฐพึงจัดให้มียุทธศาสตร์ชาติ เป็นเป้าหมายการพัฒนาประเทศอย่างยั่งยืน ตามหลักธรรมาภิบาลเพื่อใช้เป็นกรอบในการจัดทำแผนต่างๆ ให้ สอดคล้องและบูรณาการกันเพื่อให้เกิดเป็นพลังผลักดันร่วมกันไปสู่เป้าหมายดังกล่าว โดยให้เป็นไปตามที่ กำหนดในกฎหมายว่าด้วยการจัดทำยุทธศาสตร์ชาติ และต่อมาได้มีการตราพระราชบัญญัติ การจัดทำ ยุทธศาสตร์ชาติ พ.ศ. 2560 มีผลบังคับใช้เมื่อวันที่ 1 สิงหาคม 2560 โดยกำหนดให้มีการแต่งตั้ง คณะกรรมการยุทธศาสตร์ชาติ เพื่อรับผิดชอบในการจัดทำร่างยุทธศาสตร์ชาติ กำหนดวิธีการการมีส่วนร่วม ของประชาชนในการจัดทำร่างยุทธศาสตร์ชาติ ในการติดตาม การตรวจสอบ และการประเมินผล รวมทั้ง กำหนดมาตรการส่งเสริมและสนับสนุนให้ประชาชนทุกภาคส่วนดำเนินการให้สอดคล้องกับยุทธศาสตร์ชาติ

เพื่อให้เป็นไปตามที่กำหนดในพระราชบัญญัติการจัดทำ ยุทธศาสตร์ชาติ พ.ศ. 2560 คณะกรรมการยุทธศาสตร์ชาติได้แต่งตั้งคณะกรรมการจัดทำยุทธศาสตร์ชาติด้านต่างๆ รวม 6 คณะอัน ประกอบด้วย คณะกรรมการจัดทำยุทธศาสตร์ชาติด้านความมั่นคง คณะกรรมการจัดทำยุทธศาสตร์ชาติด้าน การสร้างความสามารถในการแข่งขัน คณะกรรมการจัดทำยุทธศาสตร์ชาติด้านการพัฒนาและเสริมสร้าง ศักยภาพทรัพยากรมนุษย์ คณะกรรมการจัดทำยุทธศาสตร์ชาติด้านการสร้างโอกาสและความเสมอภาคทาง สังคม คณะกรรมการจัดทำยุทธศาสตร์ชาติด้านการสร้างการเติบโตบนคุณภาพชีวิตที่เป็นมิตรต่อสิ่งแวดล้อม และคณะกรรมการจัดทำยุทธศาสตร์ชาติด้านการปรับสมดุลและพัฒนาระบบการบริหารจัดการภาครัฐ เพื่อ รับผิดชอบในการดำเนินการจัดทำร่างยุทธศาสตร์ชาติให้เป็นไปตามหลักเกณฑ์ วิธีการ และเงื่อนไขที่กำหนด ตลอดจนได้จัดให้มีการรับฟังความคิดเห็นของประชาชนและหน่วยงานของรัฐที่เกี่ยวข้องอย่างกว้างขวางเพื่อ ประกอบการพิจารณาจัดทำร่างยุทธศาสตร์ชาติตามที่กฎหมายกำหนดแล้ว

ยุทธศาสตร์ชาติ 20 ปี (พ.ศ. 2561-2580) เป็นยุทธศาสตร์ชาติฉบับแรกของประเทศไทย ตามรัฐธรรมนูญแห่งราชอาณาจักรไทย ซึ่งจะต้องนำไปสู่การปฏิบัติเพื่อให้ประเทศไทยบรรลุวิสัยทัศน์ “ประเทศไทยมีความมั่นคง มั่งคั่ง ยั่งยืน เป็นประเทศพัฒนาแล้ว ด้วยการพัฒนาตามหลักปรัชญาของ เศรษฐกิจพอเพียง” ภายในช่วงเวลาดังกล่าว เพื่อความสุขของคนไทยทุกคน

สถานการณ์ แนวโน้ม วิสัยทัศน์ และเป้าหมายในการพัฒนาประเทศ

1. บทนำ

การพัฒนาประเทศไทยนับตั้งแต่แผนพัฒนาเศรษฐกิจและสังคมแห่งชาติ ฉบับที่ 1 เป็นต้น มาได้ส่งผลให้ประเทศมีการพัฒนาในทุกมิติ ทั้งในด้านเศรษฐกิจที่ประเทศไทยได้รับการยกระดับเป็นประเทศ

ในกลุ่มบนของกลุ่มประเทศระดับรายได้ปานกลาง ในด้านสังคมที่มีการพัฒนาคุณภาพชีวิตของประชาชน ส่งผลให้ประเทศไทยหลุดพ้นจากการเป็นประเทศยากจน และในด้านสิ่งแวดล้อมที่ประเทศไทยมีข้อได้เปรียบในความหลากหลายเชิงนิเวศ อย่างไรก็ตาม ประเทศไทยยังมีความท้าทายต่อการพัฒนาที่สำคัญ อาทิ อัตราการขยายตัวทางเศรษฐกิจในปี 2560 ที่ร้อยละ 3.9 ถือว่าอยู่ในระดับต่ำกว่าศักยภาพ เมื่อเทียบกับร้อยละ 6.0 ต่อปีในช่วงเวลาเกือบ 6 ทศวรรษที่ผ่านมา โดยมีสาเหตุหลักจากการชะลอตัวของการลงทุนภายในประเทศ และสถานการณ์เศรษฐกิจโลก ที่ยังไม่ฟื้นตัวได้เต็มที่ โครงสร้างเศรษฐกิจไทย ที่ยังไม่สามารถขับเคลื่อนด้วยนวัตกรรมได้อย่างเต็มประสิทธิภาพภาคบริการและภาคเกษตรมีผลิตภาพการผลิตในระดับต่ำ ขาดการนำเทคโนโลยีเข้ามาเพิ่มประสิทธิภาพในการผลิต ประกอบกับแรงงานไทยยังมีปัญหาเรื่องคุณภาพและสมรรถนะที่ไม่สอดคล้องกับความต้องการในการขับเคลื่อนการพัฒนาของประเทศ นอกจากนี้ ศักยภาพและคุณภาพของประชากรไทยทุกช่วงวัยยังคงเป็นปัจจัยท้าทายสำคัญต่อการพัฒนาประเทศ แม้ว่าการเข้าถึงระบบบริการสาธารณสุข การศึกษา บริการสาธารณสุข โครงสร้างพื้นฐานต่างๆ และการคุ้มครองทางสังคมอื่นๆ ของคนไทยมีความครอบคลุมเพิ่มมากขึ้น แต่ยังมีปัญหาเรื่องคุณภาพการให้บริการที่มีมาตรฐานแตกต่างกันระหว่างพื้นที่ ซึ่งเป็นหนึ่งในสาเหตุหลักที่ทำให้ประเทศไทยยังคงมีปัญหาคอขวดในหลายมิติ ขณะที่ปัญหาด้านความยากจนยังคงเป็นประเด็นท้าทายในการยกระดับการพัฒนาประเทศให้ประชาชนมีรายได้สูงขึ้นและแก้ปัญหาความเหลื่อมล้ำอย่างยั่งยืน ขณะเดียวกันการวางกลยุทธ์ระยะยาวในการฟื้นฟู การใช้ และการรักษาทรัพยากรอย่างบูรณาการเพื่อการพัฒนาประเทศที่ผ่านมายังขาดความชัดเจน ส่งผลให้ทรัพยากรธรรมชาติและสิ่งแวดล้อมของประเทศยังมีปัญหาการใช้อย่างสิ้นเปลืองและเสื่อมโทรมลงอย่างรวดเร็ว

ทั้งนี้ ปัญหาดังกล่าวข้างต้นมีสาเหตุส่วนหนึ่งมาจากประสิทธิภาพการบริหารจัดการภาครัฐ การพัฒนาประเทศขาดความต่อเนื่องและความยืดหยุ่นในการตอบสนองต่อความต้องการและปัญหาของประชาชน ขณะที่ความมั่นคงภายในประเทศยังมีหลายประเด็นที่ต้องเสริมสร้างให้เกิดความเข้มแข็ง ลดความขัดแย้งทางความคิดและอุดมการณ์ที่มีรากฐานมาจากความเหลื่อมล้ำ ความไม่เสมอภาค การขาดความเชื่อมั่นในกระบวนการยุติธรรม และปัญหาการขาดเสถียรภาพทางการเมืองตลอดจนส่งเสริมคนในชาติให้ยึดมั่นสถาบันหลักเป็นศูนย์รวมจิตใจให้เกิดความรักและความสามัคคี ในขณะเดียวกัน การเปลี่ยนแปลงโครงสร้างประชากรที่มีสัดส่วนประชากรวัยแรงงานและวัยเด็กที่ลดลงและประชากรสูงอายุที่เพิ่มขึ้นอย่างต่อเนื่อง จะเป็นปัจจัยเสี่ยงสำคัญที่จะทำให้การพัฒนาประเทศในมิติต่าง ๆ มีความท้าทายมากขึ้น ทั้งในส่วนของเสถียรภาพทางการเงินการคลังของประเทศในการจัดสวัสดิการเพื่อดูแลผู้สูงอายุที่เพิ่มสูงขึ้น การลงทุนและการออม การเจริญเติบโตทางเศรษฐกิจของประเทศ ความมั่นคงทางสังคม การบริหารจัดการทรัพยากรธรรมชาติอย่างยั่งยืนซึ่งจะเป็นประเด็นท้าทายต่อการขับเคลื่อนประเทศไปสู่การเป็นประเทศพัฒนาแล้ว

2. ปัจจัยและแนวโน้มที่คาดว่าจะส่งผลต่อการพัฒนาประเทศ

แม้ว่าประเทศไทยจะมีตำแหน่งที่ตั้งที่สามารถเป็นศูนย์กลางในการเชื่อมโยงในภูมิภาคและเป็นประตูสู่เอเชีย แต่การที่มีอาณาเขตติดกับประเทศเพื่อนบ้านหลายประเทศ ทำให้ปัญหาด้านเขตแดนกับประเทศเพื่อนบ้านยังคงเป็นความท้าทายด้านความมั่นคงในอนาคต นอกจากนี้ ประเทศไทยยังคงต้องให้

ความสำคัญกับปัญหาด้านความมั่นคงอื่น ๆ ที่มีความซับซ้อน ละเอียดอ่อน และมีความเชื่อมโยงกันหลายมิติ ที่อาจเป็นประเด็นท้าทายต่อการสร้างบรรยากาศความไว้วางใจระหว่างรัฐกับประชาชนและระหว่างประชาชนกับประชาชน ซึ่งรวมถึงการสร้างความสัมพันธ์ของคนในชาติที่จะนำไปสู่การแก้ปัญหาความขัดแย้งระหว่างกลุ่มประชากรไทยที่มีแนวคิดและความเชื่อที่แตกต่างกันอย่างยั่งยืนนอกจากนี้ การขยายอิทธิพลและการเพิ่มบทบาทของประเทศมหาอำนาจ ที่อาจก่อให้เกิดการเปลี่ยนแปลงไปสู่ระบบหลายขั้วอำนาจ หรือเกิดการย้ายขั้วอำนาจทางเศรษฐกิจ ซึ่งอาจส่งผลกระทบต่อเสถียรภาพทางเศรษฐกิจของประเทศในอนาคต ขณะที่องค์กรที่ไม่ใช่รัฐ อาทิ องค์กรระหว่างประเทศ และบริษัทข้ามชาติ จะมีบทบาทมากขึ้นในการกำหนดกฎ ระเบียบ ทิศทางความสัมพันธ์และมาตรฐานสากลต่างๆ ทั้งในด้านความมั่นคง และเศรษฐกิจ รวมทั้งการรวมกลุ่มเศรษฐกิจและการเปิดเสรีในภูมิภาคที่นำไปสู่ความเชื่อมโยงในทุกระบบ อาจก่อให้เกิดความเสี่ยงด้านอาชญากรรมข้ามชาติและเศรษฐกิจนอกระบบ รวมทั้งปัญหายาเสพติด การค้ามนุษย์ และการลักลอบเข้าเมือง ในทางกลับกัน ความเปลี่ยนแปลงจากโลกาภิวัตน์และความก้าวหน้าทางวิทยาศาสตร์และเทคโนโลยีที่ได้รับการพัฒนาอย่างก้าวกระโดดจะก่อให้เกิดนวัตกรรมอย่างพลิกผัน อาทิ เทคโนโลยีปัญญาประดิษฐ์ อินเทอร์เน็ตในทุกสิ่ง การวิเคราะห์ข้อมูลขนาดใหญ่ หุ่นยนต์และโดรน เทคโนโลยีพันธุกรรมสมัยใหม่ และเทคโนโลยีทางการเงิน ซึ่งตัวอย่างแนวโน้มการพัฒนาเทคโนโลยีอย่างก้าวกระโดดเหล่านี้ คาดว่าจะเป็นปัจจัยสนับสนุนหลักที่ช่วยทำให้เศรษฐกิจโลกและเศรษฐกิจไทยมีแนวโน้มที่จะกลับมาขยายตัวได้เข้มแข็งขึ้น แนวโน้มสำคัญที่จำเป็นต้องมีการติดตามอย่างใกล้ชิด อาทิ การรวมกลุ่มทางการค้าและการลงทุนที่จะมีความหลากหลายเพิ่มมากขึ้น การแข่งขันที่คาดว่าจะรุนแรงขึ้นในการเพิ่มผลิตภาพและสร้างความหลากหลายของสินค้าและบริการที่ตอบโจทย์รูปแบบชีวิตใหม่ๆ นอกจากนี้ ประเทศไทยคาดว่าจะเข้าสู่การเป็นสังคมสูงวัยระดับสุดยอดในปี 2574 จะก่อให้เกิดโอกาสใหม่ๆ ในการตอบสนองความต้องการของกลุ่มผู้บริโภคนสูงอายุที่จะมีส่วนเพิ่มขึ้นอย่างต่อเนื่อง รวมทั้งการคาดการณ์ว่าครอบครัวไทยจะมีขนาดเล็กลงและมีรูปแบบที่หลากหลายมากขึ้นประชากรในประเทศไทยจะมีช่วงอายุที่แตกต่างกันและจะมีกลุ่มคนช่วงอายุใหม่ๆ เพิ่มขึ้น ซึ่งจะส่งผลต่อทัศนคติและพฤติกรรมที่แตกต่างกัน ดังนั้น การเตรียมความพร้อมของประชากรให้มีคุณภาพ และการนำเทคโนโลยีที่เหมาะสมมาใช้ในการผลิตและการบริการของประเทศจะเป็นความท้าทายสำคัญในระยะต่อไป ในขณะที่เดียวกัน โครงสร้างประชากรที่เข้าสู่สังคมสูงวัย อาจทำให้เกิดความต้องการแรงงานต่างชาติเพิ่มมากขึ้นเพื่อทดแทนจำนวนแรงงานไทยที่ลดลง ซึ่งปัจจัยด้านการเปิดเสรีในภูมิภาคและความก้าวหน้าของการพัฒนาระบบคมนาคมขนส่งในภูมิภาคจะทำให้การเคลื่อนย้ายแรงงานและการย้ายถิ่นมีความสะดวกมากขึ้น และเป็นปัจจัยสำคัญที่จะทำให้เกิดการเคลื่อนย้ายประชากรเข้าออกประเทศเพิ่มมากขึ้น โดยเฉพาะในกลุ่มประชากรที่มีศักยภาพซึ่งมีแนวโน้มในการเคลื่อนย้ายไปเรียนหรือทำงานในทั่วทุกมุมโลกสูงขึ้น ทั้งนี้ การย้ายถิ่นส่วนใหญ่มีวัตถุประสงค์เพื่อแสวงหาโอกาสทางเศรษฐกิจที่ดีขึ้น จึงอาจจะเป็นไปได้ที่ประเทศไทยจะยังคงเป็นประเทศผู้รับของประชากรจากประเทศเพื่อนบ้านขณะที่ประชากรไทยโดยเฉพาะแรงงานทักษะอาจมีแรงจูงใจในการย้ายถิ่นไปยังประเทศที่มีระดับการพัฒนาที่ดีกว่า อาจทำให้การแย่งชิงแรงงานมีความรุนแรงมากขึ้น ซึ่งจะยิ่งทำให้เกิดความเสี่ยงต่อการเจริญเติบโตทางเศรษฐกิจและการเปลี่ยนแปลงของบริบทสังคมไทย

นอกจากนี้ ผลกระทบจากการเปลี่ยนแปลงสภาพภูมิอากาศคาดว่าจะมีความรุนแรงมากขึ้นทั้งในเชิงความผันผวน ความถี่ และขอบเขตที่กว้างขวางมากขึ้น ซึ่งจะสร้างความเสียหายต่อชีวิตและทรัพย์สิน ระบบโครงสร้างพื้นฐานที่จำเป็น ตลอดจนระบบผลิตทางการเกษตรที่สัมพันธ์เนื่องกับความมั่นคงด้านอาหารและน้ำ ขณะที่ระบบนิเวศต่างๆ มีแนวโน้มเสื่อมโทรมลง และมีความเป็นไปได้ค่อนข้างสูงในการสูญเสียความสามารถในการรองรับความต้องการของมนุษย์ได้อย่างมีประสิทธิภาพอย่างไรก็ดี ระดับความรุนแรงของผลกระทบอันเกิดจากการเปลี่ยนแปลงภูมิอากาศโลกและความเสื่อมโทรมของระบบนิเวศต่าง ๆ ดังกล่าวที่แต่ละประเทศจะต้องเผชิญจะมีความแตกต่างกัน ทำให้การเป็นสังคมสีเขียวการรักษาและบริหารจัดการทรัพยากรธรรมชาติและสิ่งแวดล้อมอย่างบูรณาการจะได้รับความสำคัญและความสนใจจากนานาประเทศ รวมทั้งประเทศไทยเพิ่มมากขึ้น พลังงานทดแทนและพลังงานทางเลือกรวมถึงการสร้างสมดุลความมั่นคงด้านพลังงานและอาหารมีแนวโน้มที่จะมีความสำคัญเพิ่มมากขึ้นกฎระเบียบและข้อตกลงด้านสิ่งแวดล้อมจะมีความเข้มข้นและเข้มงวดขึ้น โดยกรอบการพัฒนาตามข้อตกลงระหว่างประเทศต่างๆ ที่สำคัญ เช่น เป้าหมายการพัฒนาที่ยั่งยืน และบันทึกความตกลงปารีสจะได้รับการนำไปปฏิบัติอย่างจริงจังมากยิ่งขึ้น แนวโน้มเหล่านี้จะก่อให้เกิดความท้าทายต่อการพัฒนาประเทศในหลายมิติ ทั้งในส่วนของการทำงานและอาชีพ สาขการผลิตและบริการใหม่ๆ ความมั่นคงของประเทศอันเกิดจากภัยคุกคามและความเสี่ยงด้านอื่นๆ ที่ซับซ้อนขึ้น อาชญากรรมไซเบอร์ รูปแบบการก่อสงครามที่ใช้เทคโนโลยีเป็นเครื่องมือ การเคลื่อนย้ายอย่างเสรีและรวดเร็วของผู้คน เงินทุน ข้อมูลข่าวสาร องค์ความรู้ เทคโนโลยีและสินค้าและบริการ การปรับตัวต่อการเปลี่ยนแปลงสภาพภูมิอากาศที่รวดเร็วและคาดการณ์ได้ยากการเกิดขึ้นของโรคระบาด และโรคอุบัติใหม่ที่จะส่งผลให้การเฝ้าระวังด้านการสาธารณสุขในประเทศมีความสำคัญมากขึ้น อาจนำไปสู่ปัญหาความเหลื่อมล้ำที่ทวีความรุนแรงมากขึ้นได้ หากไม่มีมาตรการที่มีประสิทธิภาพในการป้องกันและรองรับผลกระทบต่างๆ ที่คาดว่าจะเกิดขึ้น ซึ่งรวมถึงการเตรียมความพร้อมเพื่อรองรับการเปลี่ยนแปลงทางเทคโนโลยีและนวัตกรรมแบบพลิกผันที่จะเกิดขึ้นอย่างรวดเร็วโดยเฉพาะอย่างยิ่งหากการเข้าถึงเทคโนโลยี โครงสร้างพื้นฐาน และองค์ความรู้สมัยใหม่มีระดับความแตกต่างกันระหว่างกลุ่มประชากรต่างๆ โดยการเปลี่ยนแปลงทางเทคโนโลยีและนวัตกรรมดังกล่าวจะส่งผลต่อการจ้างงานและอาชีพที่จะมีรูปแบบและลักษณะงานที่เปลี่ยนไป มีความต้องการแรงงานที่มีสมรรถนะสูงเพิ่มมากขึ้น หลายอาชีพอาจหายไปจากตลาดงานในปัจจุบันและบางอาชีพจะถูกทดแทนด้วยระบบอัตโนมัติโดยเฉพาะอาชีพที่ต้องการทักษะระดับต่ำ ก่อให้เกิดความเสี่ยงต่อความมั่นคงและคุณภาพชีวิตของประชาชนที่ปรับตัวไม่ทันหรือขาดความรู้และทักษะที่ทันกับยุคสมัยที่เปลี่ยนแปลงไป กระแสโลกาภิวัตน์ที่จะทำให้เกิดการพัฒนาขยายความเป็นเมือง วิถีชีวิตที่เปลี่ยนไปอย่างรวดเร็ว รวมทั้งการเปลี่ยนแปลงทางสภาพภูมิอากาศที่อาจจะมีผลกระทบรุนแรงมากยิ่งขึ้น ซึ่งปัจจัยทั้งหมดดังกล่าวจะส่งผลให้ปัญหาความยากจนและความเหลื่อมล้ำของประเทศมีความซับซ้อนมากยิ่งขึ้น จากปัจจัยและแนวโน้มที่คาดว่าจะส่งผลต่อการขับเคลื่อนการพัฒนาประเทศในมิติต่างๆ ข้างต้น เห็นได้ว่าบริบทและสภาพแวดล้อมทั้งภายในและภายนอกประเทศมีแนวโน้มที่จะเปลี่ยนแปลงอย่างรวดเร็ว มีพลวัตสูง และมีความซับซ้อนหลากหลายมิติ ซึ่งจะส่งผลต่ออนาคตการพัฒนาประเทศอย่างมาก ดังนั้น การพัฒนาประเทศจึงจำเป็นต้องมียุทธศาสตร์การพัฒนาที่ครอบคลุมทุกมิติและทุกด้านการพัฒนาที่เกี่ยวข้อง มีความร่วมมือในลักษณะประชารัฐจากภาคส่วนต่างๆ ในรูปแบบของหุ้นส่วนการพัฒนาที่เป็นการดำเนินงานอย่างบูรณาการ เนื่องจากทุกมิติการพัฒนามี

ความเกี่ยวข้องซึ่งกันและกัน โดยประเทศไทยจำเป็นต้องมีทรัพยากรมนุษย์ที่มีคุณภาพ มีความรู้ สมรรถนะ และทักษะที่สอดคล้องกับการเปลี่ยนแปลงต่างๆ สามารถรู้เท่าทันและปรับตัวให้สามารถดำเนินชีวิตได้อย่างมีความสุข มีอาชีพที่มั่นคง สร้างรายได้ ท่ามกลางความเปลี่ยนแปลงกฎเกณฑ์และกติกาใหม่ๆ และมาตรฐานที่สูงขึ้น โดยเฉพาะในโลกที่มีการเปลี่ยนแปลงอย่างรวดเร็วซึ่งจำเป็นต้องมีการพัฒนาระบบและปัจจัยส่งเสริมต่าง ๆ ที่เกี่ยวข้องไปพร้อมกัน ทั้งในส่วนของระบบการเรียนการสอน และการพัฒนาทักษะฝีมือที่สอดคล้องกันกับการพัฒนาของคนในแต่ละช่วงวัย ระบบบริการสาธารณะ โครงสร้างพื้นฐาน รวมทั้งการให้ความสำคัญกับการส่งเสริมเทคโนโลยีและนวัตกรรม เพื่อให้ประเทศไทยสามารถยกระดับเป็นเจ้าของเทคโนโลยีและนวัตกรรมก้าวหน้าโลก จากการพัฒนาตามนโยบายไทยแลนด์ 4.0 ส่งผลให้เกิดการสร้างห่วงโซ่มูลค่าทางเศรษฐกิจในทั้งภาคอุตสาหกรรม ภาคเกษตรและภาคบริการ กระจายผลประโยชน์จากการพัฒนา ลดปัญหาความเหลื่อมล้ำ และนำไปสู่การเสริมสร้างคุณภาพชีวิตของประชาชนทุกภาคส่วน นอกจากนี้ประเทศไทยต้องให้ความสำคัญกับการสร้างสมดุลความมั่นคงด้านพลังงานและอาหาร การรักษาไว้ซึ่งความหลากหลายเชิงนิเวศ การส่งเสริมการดำเนินชีวิตและธุรกิจ และการพัฒนาและขยายความเป็นเมืองที่เติบโตอย่างต่อเนื่องที่เป็นมิตรต่อสิ่งแวดล้อม พร้อมกับการมีข้อกำหนดของรูปแบบและกฎเกณฑ์ที่เกี่ยวข้องกับลักษณะการใช้พื้นที่ที่ชัดเจน ขณะที่การพัฒนาโครงสร้างพื้นฐานและระบบโลจิสติกส์ กฎหมาย ระบบภาษี ต้องมีกลยุทธ์การพัฒนาที่สามารถอำนวยความสะดวกและส่งเสริมให้ประเทศมีศักยภาพ การแข่งขันที่สูงขึ้น และสามารถใช้จุดแข็งในเรื่องตำแหน่งที่ตั้งทางภูมิศาสตร์ของประเทศให้เกิดประโยชน์ต่อการพัฒนาประเทศมากขึ้น รวมทั้งให้ความสำคัญของการรวมกลุ่มความร่วมมือกับนานาประเทศในระดับภูมิภาคและระดับโลก เพื่อกระชับและสร้างสัมพันธ์ไมตรี เสริมสร้างความสัมพันธ์ทางการทูต ซึ่งจะก่อให้เกิดการสร้างพลังทางเศรษฐกิจและรักษาความมั่นคงของประเทศ โดยจำเป็นต้องสร้างความพร้อมในการที่จะยกระดับมาตรฐานและมีการปฏิบัติให้เป็นไปตามระเบียบกติกาสากลในด้านต่างๆ ขณะเดียวกันประเทศไทยจำเป็นต้องเร่งให้มีการปฏิรูประบบราชการและการเมืองเพื่อให้เกิดการบริหารราชการที่ดีและมีเสถียรภาพทางการเมือง มีการส่งเสริมคนในชาติให้ยึดมั่นสถาบันหลักเป็นศูนย์รวมจิตใจเพื่อให้เกิดความรักความสามัคคี และลดความขัดแย้งภายในประเทศ โดยที่นโยบายการพัฒนาต่างๆ จำเป็นต้องคำนึงถึงความสอดคล้องกับโครงสร้างและลักษณะพฤติกรรมของประชากรที่อาจจะมีความแตกต่างจากปัจจุบันมากขึ้น

ดังนั้น ภายใต้เงื่อนไขโครงสร้างประชากร โครงสร้างเศรษฐกิจ สภาพสังคม สภาพภูมิอากาศ สิ่งแวดล้อม และปัจจัยการพัฒนาต่างๆ ที่เกี่ยวข้อง ส่งผลให้ประเทศไทยจำเป็นต้องมีการวางแผนการพัฒนาที่รอบคอบและครอบคลุม อย่างไรก็ตาม หลายประเด็นพัฒนาเป็นเรื่องที่ต้องใช้ระยะเวลาในการดำเนินงานเพื่อให้เกิดการปรับตัวซึ่งจะต้องหยั่งรากลึกกลงไปถึงการเปลี่ยนแปลงในเชิงโครงสร้างการขับเคลื่อนการพัฒนาให้ประเทศเจริญก้าวหน้าไปในอนาคตจึงจำเป็นต้องกำหนดวิสัยทัศน์ในระยะยาวที่ต้องบรรลุ พร้อมทั้งแนวยุทธศาสตร์หลักในด้านต่างๆ เพื่อเป็นกรอบในการขับเคลื่อนการพัฒนาอย่างบูรณาการบนพื้นฐานประชารัฐเพื่อยกระดับจุดแข็งและจุดเด่นของประเทศ และปรับปรุงแก้ไขจุดอ่อนและจุดด้อยต่าง ๆ อย่างเป็นระบบ โดยยุทธศาสตร์ชาติจะเป็นเป้าหมายใหญ่ในการขับเคลื่อนประเทศ และถ่ายทอดไปสู่แผนในระดับอื่น ๆ เพื่อนำไปสู่การปฏิบัติทั้งในระดับยุทธศาสตร์ ภารกิจและพื้นที่ ซึ่งรวมถึงพื้นที่พิเศษต่างๆ อาทิ เขตเศรษฐกิจพิเศษชายแดน เขตพัฒนาพิเศษภาคตะวันออกเพื่อการพัฒนาประเทศสามารถดำเนินการได้อย่างมั่นคง มั่งคั่ง และ ยั่งยืน

3. วิสัยทัศน์ประเทศไทย

“ประเทศไทยมีความมั่นคง มั่งคั่ง ยั่งยืน เป็นประเทศพัฒนาแล้ว ด้วยการพัฒนาตามหลักปรัชญาของเศรษฐกิจพอเพียง” หรือเป็นคติพจน์ประจำชาติว่า “มั่นคง มั่งคั่ง ยั่งยืน” เพื่อสนองต่อต่อผลประโยชน์แห่งชาติ อันได้แก่ การมีเอกราช อธิปไตย การดำรงอยู่อย่างมั่นคง และยั่งยืนของสถาบันหลักของชาติและประชาชนจากภัยคุกคามทุกรูปแบบ การอยู่ร่วมกันในชาติอย่างสันติสุขเป็นปึกแผ่น มีความมั่นคงทางสังคมท่ามกลางพหุสังคมและการมีเกียรติและศักดิ์ศรีของความเป็นมนุษย์ความเจริญเติบโตของชาติความเป็นธรรมและความอยู่ดีมีสุขของประชาชน ความยั่งยืนของฐานทรัพยากรธรรมชาติสิ่งแวดล้อม ความมั่นคงทางพลังงานและอาหาร ความสามารถในการรักษาผลประโยชน์ของชาติภายใต้การเปลี่ยนแปลงของสถานะแวดล้อมระหว่างประเทศ และการอยู่ร่วมกันอย่างสันติประสานสอดคล้องกันด้านความมั่นคงในประชาคมอาเซียนและประชาคมโลกอย่างมีเกียรติและศักดิ์ศรี

ความมั่นคง หมายถึง การมีความมั่นคงปลอดภัยจากภัยและการเปลี่ยนแปลงทั้งภายในประเทศและภายนอกประเทศในทุกระดับ ทั้งระดับประเทศ สังคม ชุมชน ครัวเรือน และปัจเจกบุคคล และมีความมั่นคงในทุกมิติ ทั้งมิติทางการทหาร เศรษฐกิจ สังคม สิ่งแวดล้อม และการเมือง เช่น ประเทศมีความมั่นคงในเอกราชและอธิปไตย มีการปกครองระบอบประชาธิปไตยที่มีพระมหากษัตริย์ทรงเป็นประมุข สถาบันชาติ ศาสนา พระมหากษัตริย์มีความเข้มแข็งเป็นศูนย์กลางและเป็นที่ยึดเหนี่ยวจิตใจของประชาชน มีระบบการเมืองที่มั่นคงเป็นกลไกที่นำไปสู่การบริหารประเทศที่ต่อเนื่องและโปร่งใสตามหลักธรรมาภิบาล สังคมมีความปรองดองและความสามัคคี สามารถผนึกกำลังเพื่อพัฒนาประเทศ ชุมชนมีความเข้มแข็งครอบครัวมีความอบอุ่น ประชาชนมีความมั่นคงในชีวิต มีงานและรายได้ที่มั่นคงพอเพียงกับการดำรงชีวิต มีการออมสำหรับวัยเกษียณ ความมั่นคงของอาหาร พลังงาน และน้ำ มีที่อยู่อาศัยและความปลอดภัยในชีวิตทรัพย์สิน

ความมั่งคั่ง หมายถึง ประเทศไทยมีการขยายตัวของเศรษฐกิจอย่างต่อเนื่องและมีความยั่งยืนจนเข้าสู่กลุ่มประเทศรายได้สูง ความเหลื่อมล้ำของการพัฒนาลดลง ประชากรมีความอยู่ดีมีสุขได้รับผลประโยชน์จากการพัฒนาอย่างเท่าเทียมกันมากขึ้น และมีการพัฒนาอย่างทั่วถึงทุกภาคส่วนมีคุณภาพชีวิตตามมาตรฐานขององค์การสหประชาชาติ ไม่มีประชาชนที่อยู่ในภาวะความยากจนเศรษฐกิจในประเทศมีความเข้มแข็ง ขณะเดียวกันต้องมีความสามารถในการแข่งขันกับประเทศต่างๆทั้งในตลาดโลกและตลาดภายในประเทศเพื่อให้สามารถสร้างรายได้ทั้งจากภายในและภายนอกประเทศตลอดจนมีการสร้างฐานเศรษฐกิจและสังคมแห่งอนาคตเพื่อให้สอดคล้องกับบริบทการพัฒนาที่เปลี่ยนแปลงไป และประเทศไทยมีบทบาทที่สำคัญในเวทีโลก และมีความสัมพันธ์ทางเศรษฐกิจและการค้าอย่างแน่นแฟ้นกับประเทศในภูมิภาคเอเชีย เป็นจุดสำคัญของการเชื่อมโยงในภูมิภาค ทั้งการคมนาคมขนส่ง การผลิต การค้า การลงทุน และการทำธุรกิจ เพื่อให้เป็นพลังในการพัฒนา นอกจากนี้ยังมีความสมบูรณ์ในทุนที่จะสามารถสร้างการพัฒนาต่อเนื่องไปได้ ได้แก่ ทุนมนุษย์ ทุนทางปัญญาทุนทางการเงิน ทุนที่เป็นเครื่องมือเครื่องจักร ทุนทางสังคม และทุนทรัพยากรธรรมชาติและสิ่งแวดล้อม

ความยั่งยืน หมายถึง การพัฒนาที่สามารถสร้างความเจริญ รายได้ และคุณภาพชีวิตของประชาชนให้เพิ่มขึ้นอย่างต่อเนื่อง ซึ่งเป็นการเจริญเติบโตของเศรษฐกิจที่อยู่บนหลักการใช้ การรักษาและการ

พื้นฐานทรัพยากรธรรมชาติอย่างยั่งยืน ไม่ใช่ทรัพยากรธรรมชาติจนเกินพอดี ไม่สร้างมลภาวะต่อสิ่งแวดล้อม จนเกินความสามารถในการรองรับและเยียวยาของระบบนิเวศ การผลิตและการบริโภคเป็นมิตรกับสิ่งแวดล้อม และสอดคล้องกับเป้าหมายการพัฒนาที่ยั่งยืน ทรัพยากรธรรมชาติมีความอุดมสมบูรณ์มากขึ้น และสิ่งแวดล้อมมีคุณภาพดีขึ้น คนมีความรับผิดชอบต่อสังคม มีความเอื้ออาทร เสียสละเพื่อผลประโยชน์ส่วนรวม รัฐบาลมีนโยบายที่มุ่งประโยชน์ส่วนรวมอย่างยั่งยืนและให้ความสำคัญกับการมีส่วนร่วมของประชาชน และทุกภาคส่วนในสังคมยึดถือและปฏิบัติตามหลักปรัชญาของเศรษฐกิจพอเพียงเพื่อการพัฒนาอย่างสมดุล มีเสถียรภาพ และยั่งยืน

โดยมีเป้าหมายการพัฒนาประเทศ คือ **“ประเทศชาติมั่นคง ประชาชนมีความสุข เศรษฐกิจพัฒนาอย่างต่อเนื่อง สังคมเป็นธรรม ฐานทรัพยากรธรรมชาติยั่งยืน”** โดยยกระดับศักยภาพของประเทศในหลากหลายมิติ พัฒนาคนในทุกมิติและในทุกช่วงวัยให้เป็นคนดี เก่ง และมีคุณภาพ สร้างโอกาสและความเสมอภาคทางสังคม สร้างการเติบโตบนคุณภาพชีวิตที่เป็นมิตรกับสิ่งแวดล้อม และมีภาครัฐของประชาชนเพื่อประชาชนและประโยชน์ส่วนรวม โดยการประเมินผลการพัฒนาตามยุทธศาสตร์ชาติ ประกอบด้วย

- 1) ความอยู่ดีมีสุขของคนไทยและสังคมไทย
- 2) ชีตความสามารถในการแข่งขัน การพัฒนาเศรษฐกิจ และการกระจายรายได้
- 3) การพัฒนาทรัพยากรมนุษย์ของประเทศ
- 4) ความเท่าเทียมและความเสมอภาคของสังคม
- 5) ความหลากหลายทางชีวภาพ คุณภาพสิ่งแวดล้อม และความยั่งยืนของ

ทรัพยากรธรรมชาติ

- 6) ประสิทธิภาพการบริหารจัดการและการเข้าถึงการให้บริการของภาครัฐ

4. ประเด็นยุทธศาสตร์ชาติ

4.1 ยุทธศาสตร์ชาติด้านความมั่นคง

- (1) การรักษาความสงบภายในประเทศ
- (2) การป้องกันและแก้ไขปัญหาที่มีผลกระทบต่อความมั่นคง
- (3) การพัฒนาศักยภาพของประเทศให้พร้อมเผชิญภัยคุกคามที่กระทบต่อความมั่นคงของชาติ
- (4) การบูรณาการความร่วมมือด้านความมั่นคงกับอาเซียนและนานาชาติ รวมถึงองค์กรภาครัฐและที่มิใช่ภาครัฐ
- (5) การพัฒนากลไกการบริหารจัดการความมั่นคงแบบองค์รวม

4.2 ยุทธศาสตร์ชาติด้านการสร้างความสามารถในการแข่งขัน

- (1) การเกษตรสร้างมูลค่า
- (2) อุตสาหกรรมและบริการแห่งอนาคต
- (3) สร้างความหลากหลายด้านการท่องเที่ยว
- 4.4 โครงสร้างพื้นฐาน เชื่อมไทย เชื่อมโลก
- (5) พัฒนาเศรษฐกิจบนพื้นฐานผู้ประกอบการยุคใหม่

4.3 ยุทธศาสตร์ชาติด้านการพัฒนาและเสริมสร้างศักยภาพทรัพยากรมนุษย์

- (1) การปรับเปลี่ยนค่านิยมและวัฒนธรรม
- (2) การพัฒนาศักยภาพคนตลอดช่วงชีวิต
- (3) ปฏิรูปกระบวนการเรียนรู้ที่ตอบสนองต่อการเปลี่ยนแปลงในศตวรรษ 21
- (4) การตระหนักถึงพหุปัญญาของมนุษย์ที่หลากหลาย
- (5) การเสริมสร้างให้คนไทยมีสุขภาวะที่ดี
- (6) การสร้างสภาพแวดล้อมที่เอื้อต่อการพัฒนาและเสริมสร้างศักยภาพทรัพยากรมนุษย์
- (7) การเสริมสร้างศักยภาพการกีฬาในการสร้างคุณค่าทางสังคมและพัฒนาประเทศ

4.4 ยุทธศาสตร์ชาติด้านการสร้างโอกาสและความเสมอภาคทางสังคม

- (1) การลดความเหลื่อมล้ำ สร้างความเป็นธรรมในทุกมิติ
- (2) การกระจายศูนย์กลางความเจริญทางเศรษฐกิจ สังคม และเทคโนโลยี
- (3) การเสริมสร้างพลังทางสังคม
- (4) การเพิ่มขีดความสามารถของชุมชนท้องถิ่นในการพัฒนา การพึ่งตนเอง และการจัดการตนเอง

4.5 ยุทธศาสตร์ชาติด้านการสร้างการเติบโตบนคุณภาพชีวิตที่เป็นมิตรกับสิ่งแวดล้อม

- (1) สร้างการเติบโตอย่างยั่งยืนบนสังคมเศรษฐกิจสีเขียว
- (2) สร้างการเติบโตอย่างยั่งยืนบนสังคมเศรษฐกิจภาคทะเล
- (3) สร้างการเติบโตอย่างยั่งยืนบนสังคมที่เป็นมิตรต่อสภาพภูมิอากาศ
- (4) พัฒนาพื้นที่เมือง ชนบท เกษตรกรรมและอุตสาหกรรมเชิงนิเวศ มุ่งเน้นความเป็นเมืองที่เติบโตอย่างต่อเนื่อง
- (5) พัฒนาความมั่นคงน้ำ พลังงาน และเกษตรที่เป็นมิตรต่อสิ่งแวดล้อม
- (6) ยกระดับกระบวนการทัศน์เพื่อกำหนดอนาคตประเทศ

4.6 ยุทธศาสตร์ชาติด้านการปรับสมดุลและพัฒนาระบบการบริหารจัดการภาครัฐ

- (1) ภาครัฐที่ยึดประชาชนเป็นศูนย์กลาง ตอบสนองความต้องการ และให้บริการอย่างสะดวกรวดเร็ว โปร่งใส
- (2) ภาครัฐบริหารงานแบบบูรณาการโดยมียุทธศาสตร์ชาติเป็นเป้าหมายและเชื่อมโยงการพัฒนาในทุกระดับ ทุกประเด็น ทุกภารกิจ และทุกพื้นที่
- (3) ภาครัฐมีขนาดเล็กกะทัดรัด เหมาะสมกับภารกิจ ส่งเสริมให้ประชาชนและทุกภาคส่วนมีส่วนร่วมในการพัฒนาประเทศ
- (4) ภาครัฐมีความทันสมัย

- (5) บุคลากรภาครัฐเป็นคนดีและเก่ง ยึดหลักคุณธรรม จริยธรรม มีจิตสำนึก มีความสามารถสูง มุ่งมั่น และเป็นมืออาชีพ
- (6) ภาครัฐมีความโปร่งใส ปลอดการทุจริตและประพฤติมิชอบ
- (7) กฎหมายมีความสอดคล้องเหมาะสมกับบริบทต่าง ๆ และมีเท่าที่จำเป็น
- (8) กระบวนการยุติธรรมเคารพสิทธิมนุษยชนและปฏิบัติต่อประชาชนโดยเสมอภาค

1.2 แผนพัฒนาเศรษฐกิจและสังคมแห่งชาติ ฉบับที่ 12 (พ.ศ. 2560 – 2564)

แผนพัฒนาเศรษฐกิจและสังคมแห่งชาติ ฉบับที่ 12 (พ.ศ. 2560 – 2564) ได้จัดทำขึ้นในช่วงเวลาของการปฏิรูปประเทศและสถานการณ์โลกที่เปลี่ยนแปลงอย่างรวดเร็วและเชื่อมโยงกันใกล้ชิดกันมากขึ้น โดยได้น้อมนำหลัก “ปรัชญาของเศรษฐกิจพอเพียง” มาเป็นปรัชญาทางในการพัฒนาประเทศ ต่อเนื่องจากแผนพัฒนาฯ ฉบับที่ 9–11 เพื่อเสริมสร้างภูมิคุ้มกันและช่วยให้สังคมไทยสามารถยืนหยัดอยู่ได้อย่างมั่นคง เกิดภูมิคุ้มกัน และมีการบริหารจัดการความเสี่ยงอย่างเหมาะสม ส่งผลให้การพัฒนาประเทศสู่ความสมดุลและยั่งยืน

ในการจัดทำแผนพัฒนาฯ ฉบับที่ 12 ครั้งนี้ สำนักงานคณะกรรมการพัฒนาการเศรษฐกิจและสังคมแห่งชาติ (สศช.) ได้จัดทำบนพื้นฐานของกรอบยุทธศาสตร์ชาติ 20 ปี (พ.ศ. 2560 – 2579) ซึ่งเป็นแผนหลักของการพัฒนาประเทศ และเป้าหมายการพัฒนาที่ยั่งยืน (Sustainable Development Goals: SDGs) รวมทั้งการปรับโครงสร้างประเทศไทยไปสู่ประเทศไทย 4.0 ตลอดจนประเด็นการปฏิรูปประเทศ นอกจากนี้ ได้ให้ความสำคัญกับ

การมีส่วนร่วมของภาคีการพัฒนาทุกภาคส่วน ทั้งในระดับกลุ่มอาชีพ ระดับภาค และระดับประเทศในทุกขั้นตอนของแผนฯ อย่างกว้างขวางและต่อเนื่อง เพื่อร่วมกันกำหนดวิสัยทัศน์และ ทิศทางการพัฒนาประเทศ รวมทั้งร่วมจัดทำรายละเอียดยุทธศาสตร์ของแผนฯ เพื่อมุ่งสู่ “ความมั่นคง มั่งคั่ง และยั่งยืน”

การพัฒนาประเทศในระยะแผนพัฒนาฯ ฉบับที่ 12 จึงเป็นจุดเปลี่ยนที่สำคัญในการเชื่อมต่อกับยุทธศาสตร์ชาติ 20 ปี ในลักษณะการแปลงยุทธศาสตร์ระยะยาวสู่การปฏิบัติ โดยในแต่ละยุทธศาสตร์ของแผนพัฒนาฯ ฉบับที่ 12 ได้กำหนดประเด็นการพัฒนา พร้อมทั้งแผนงาน/โครงการสำคัญที่ต้องดำเนินการให้เห็นผลเป็นรูปธรรมในช่วง 5 ปีแรกของการขับเคลื่อนยุทธศาสตร์ชาติ เพื่อเตรียมความพร้อมคน สังคม และระบบเศรษฐกิจของประเทศให้สามารถปรับตัวรองรับผลกระทบจากการเปลี่ยนแปลงได้อย่างเหมาะสม ขณะเดียวกัน ยังได้กำหนดแนวคิดและกลไกการขับเคลื่อนและติดตามประเมินผลที่ชัดเจน เพื่อกำกับให้การพัฒนาเป็นไปอย่างมีทิศทางและเกิดประสิทธิภาพ นำไปสู่การพัฒนาเพื่อประโยชน์สุขที่ยั่งยืนของสังคมไทย

1. ภาพรวมการพัฒนาในช่วงแผนพัฒนาฯ ฉบับที่ 12

1.1 หลักการ

1.2 จุดเปลี่ยนสำคัญในแผนพัฒนาเศรษฐกิจและสังคมฉบับที่ 12

1.3 ประเด็นการพัฒนาหลักที่สำคัญในช่วงแผนพัฒนาฯ ฉบับที่ 12

2. การประเมินสภาพแวดล้อมการพัฒนาประเทศ

- 2.1 สถานการณ์และแนวโน้มภายนอก
- 2.2 สถานการณ์และแนวโน้มภายใน

3. วัตถุประสงค์และเป้าหมายการพัฒนาในช่วงแผนพัฒนาฯ ฉบับที่ 12

- 3.1. วัตถุประสงค์
- 3.2. เป้าหมายรวม

4. ยุทธศาสตร์การพัฒนาประเทศ

ยุทธศาสตร์ในแผนพัฒนาฯ ฉบับที่ 12 มีทั้งหมด 10 ยุทธศาสตร์ โดยมี 6 ยุทธศาสตร์ตามกรอบยุทธศาสตร์ชาติ 20 ปี และอีก 4 ยุทธศาสตร์ที่เป็นปัจจัยสนับสนุน ดังนี้

- 4.1 ยุทธศาสตร์การเสริมสร้างและพัฒนาศักยภาพทุนมนุษย์
- 4.2 ยุทธศาสตร์การสร้างความเป็นธรรมและลดความเหลื่อมล้ำในสังคม
- 4.3 ยุทธศาสตร์การสร้างความเข้มแข็งทางเศรษฐกิจและแข่งขันได้อย่างยั่งยืน
- 4.4 ยุทธศาสตร์การเติบโตที่เป็นมิตรกับสิ่งแวดล้อมเพื่อการพัฒนาที่ยั่งยืน
- 4.5 ยุทธศาสตร์การเสริมสร้างความมั่นคงแห่งชาติเพื่อการพัฒนาประเทศสู่ความมั่งคั่ง และยั่งยืน

คั่ง และยั่งยืน

- 4.6 ยุทธศาสตร์การบริหารจัดการในภาครัฐ การป้องกันการทุจริตประพฤติมิชอบ

และธรรมาภิบาลในสังคมไทย

- 4.7 ยุทธศาสตร์การพัฒนาโครงสร้างพื้นฐานและระบบโลจิสติกส์
- 4.8 ยุทธศาสตร์การพัฒนาวิทยาศาสตร์ เทคโนโลยี วิจัย และนวัตกรรม
- 4.9 ยุทธศาสตร์การพัฒนาภาค เมือง และพื้นที่เศรษฐกิจ
- 4.10 ยุทธศาสตร์ความร่วมมือระหว่างประเทศเพื่อการพัฒนา

5. การขับเคลื่อนแผนพัฒนาฯ ฉบับที่ 12 สู่การปฏิบัติ

- 5.1 หลักการ
- 5.2 แนวทางขับเคลื่อนแผนพัฒนาฯ ฉบับที่ 12
- 5.3 การติดตามประเมินผลแผนพัฒนาฯ ฉบับที่ 12

1.3 แผนพัฒนาภาค/แผนพัฒนากลุ่มจังหวัด/แผนพัฒนาจังหวัด

สำนักงานคณะกรรมการพัฒนาการเศรษฐกิจและสังคมแห่งชาติ จัดทำกรอบยุทธศาสตร์การพัฒนาภาค ตามพระราชบัญญัติระเบียบบริหารราชการแผ่นดิน (ฉบับที่ 7) พ.ศ. 2550 มาตรา 53/1 และ มาตรา 53/2 บัญญัติให้จังหวัดและกลุ่มจังหวัด จัดทำแผนพัฒนาจังหวัดและกลุ่มจังหวัดให้สอดคล้องกับแผนพัฒนาเศรษฐกิจและสังคมแห่งชาติ และตอบสนองความต้องการของประชาชนในท้องถิ่น สำนักงานคณะกรรมการพัฒนาการเศรษฐกิจและสังคมแห่งชาติ (สศช.) จึงได้จัดทำกรอบยุทธศาสตร์การพัฒนาภาค ที่ยึดกระบวนการมีส่วนร่วมของทุกภาคส่วนจากทุกจังหวัดทั้ง 4 ภูมิภาค เพื่อสนับสนุนจังหวัดและกลุ่มจังหวัดให้สามารถใช้เป็นกรอบแนวทางในการจัดทำแผนพัฒนาจังหวัดและแผนพัฒนากลุ่มจังหวัด

1) ยุทธศาสตร์การพัฒนาภาคเหนือ

(1) ปรับโครงสร้างการผลิตสู่การพึ่งตนเองตามแนวปรัชญาเศรษฐกิจพอเพียง และปรับระบบการผลิตที่สร้างมูลค่าเพิ่มอย่างสมดุล เพื่อคงความเป็นฐานเศรษฐกิจอย่างยั่งยืน เช่น การพัฒนาประสิทธิภาพการผลิตและการสร้างมูลค่าเพิ่มให้ผลิตภัณฑ์ทางการเกษตร

(2) ยกระดับการค้าและการบริการให้ได้มาตรฐาน ทนต่อการเปลี่ยนแปลงของกระแสตลาด เน้นการพัฒนาบุคลากร โครงสร้างพื้นฐาน และสิ่งอำนวยความสะดวกต่างๆ เช่น ระบบโลจิสติกส์เพื่อสนับสนุนการค้า การพัฒนาแหล่งท่องเที่ยว

(3) พัฒนาเมืองศูนย์กลางความเจริญและเมืองชายแดนเพื่อรองรับการเชื่อมโยงในระดับนานาชาติ

(4) พัฒนาคนและสังคมเพื่อรองรับการเปลี่ยนแปลง มีความมั่นคงและอยู่เย็นเป็นสุขร่วมกัน เช่น ด้านสุขภาพ ด้านการศึกษา แรงงาน ฯลฯ

(5) พัฒนาศักยภาพของสถาบันครอบครัวและชุมชนให้มีความเข้มแข็งในการพัฒนาที่นำไปสู่การพึ่งตนเอง มีภูมิคุ้มกันตามหลักปรัชญาเศรษฐกิจพอเพียง

(6) การบริหารจัดการทรัพยากรธรรมชาติและสิ่งแวดล้อมอย่างยั่งยืน เน้นการอนุรักษ์ฟื้นฟูและใช้ประโยชน์อย่างสมดุล และเตรียมป้องกันและรับมือภัยธรรมชาติ

2) ทิศทางการพัฒนาจังหวัดและกลุ่มจังหวัดภาคเหนือ ให้มีความเชื่อมโยงการแผนบริหารราชการแผ่นดิน และแผนพัฒนาเศรษฐกิจและสังคมแห่งชาติ รวมทั้งแผนพัฒนาด้านต่างๆ ดังนี้

(1) กลุ่มจังหวัดภาคเหนือตอนบน 1 ประกอบด้วย เชียงใหม่ ลำพูน ลำปาง และแม่ฮ่องสอน มีทิศทางการพัฒนาด้านการฟื้นฟูทรัพยากรธรรมชาติ พัฒนาการบริการขั้นพื้นฐานของเมืองและสิ่งแวดล้อม พัฒนาโครงข่ายโทรคมนาคม และสร้างมูลค่าเพิ่มทางภาคการผลิต และการบริการบนพื้นฐานของความรู้และวัฒนธรรมภูมิปัญญา

(2) กลุ่มภาคเหนือตอนบน 2 ประกอบด้วย เชียงราย พะเยา แพร่ และน่าน มุ่งพัฒนาเชียงรายให้เป็นประตูสู่การค้า การลงทุน การพัฒนาเกษตรอินทรีย์ พัฒนาการท่องเที่ยวชายแดน และการท่องเที่ยวอนุรักษ์และสืบสานวัฒนธรรมล้านนาและภูมิปัญญาท้องถิ่น และเร่งฟื้นฟูทรัพยากรธรรมชาติ

(3) กลุ่มภาคเหนือตอนล่าง 1 ประกอบด้วย สุโขทัย ตาก เพชรบูรณ์ อุตรดิตถ์ และพิษณุโลก เน้นการสนับสนุนให้เกิดความมั่นคงด้านทรัพยากรธรรมชาติป่าไม้และน้ำ สร้างมูลค่าเพิ่มทางการท่องเที่ยวเชิงประวัติศาสตร์และศาสนา การพัฒนาให้เป็นศูนย์กลางการค้า บริการ การขนส่งและกระจายสินค้า

(4) กลุ่มภาคเหนือตอนล่าง 2 ประกอบด้วย กำแพงเพชร นครสวรรค์ พิจิตร และอุทัยธานี เน้นการพัฒนาข้าวและผลิตภัณฑ์แปรรูปการเกษตรอย่างครบวงจร พัฒนาอุตสาหกรรมพลังงานทดแทนจากผลผลิตและวัสดุทางการเกษตร พัฒนาให้เป็นศูนย์กลางการกระจายสินค้า พัฒนาแหล่งท่องเที่ยวที่มีความโดดเด่น และการอนุรักษ์ทรัพยากรธรรมชาติและสิ่งแวดล้อม

3) แผนพัฒนาจังหวัดเชียงใหม่ (พ.ศ. 2561 – 2565)

วิสัยทัศน์จังหวัดเชียงใหม่ :

“นครแห่งชีวิตและความมั่งคั่ง” (City of Life and Prosperity)

คำอธิบาย : เป็นเมืองที่ให้ความสุขและชีวิตที่มีคุณค่าแก่ผู้อยู่อาศัยและผู้มาเยือนใน
ฐานะเมืองที่น่าอยู่และน่าท่องเที่ยวในระดับโลก พร้อมกับเป็นประตูการค้า
การลงทุนสู่สากล

ประเด็นยุทธศาสตร์	กลยุทธ์
<u>ด้านเศรษฐกิจ</u> 1. การส่งเสริมและพัฒนาการท่องเที่ยวและบริการสุขภาพ	1. ส่งเสริมและพัฒนาศักยภาพบุคลากรและผู้ประกอบการด้านการท่องเที่ยวและบริการสุขภาพ 2. ส่งเสริมและพัฒนาศักยภาพโครงสร้างพื้นฐานและสิ่งอำนวยความสะดวกทางการท่องเที่ยวและบริการสุขภาพ 3. ส่งเสริมและพัฒนาศักยภาพของกิจกรรมการท่องเที่ยวในชุมชนและท้องถิ่นเชื่อมโยงสู่ระดับสากล 4. ส่งเสริมและเชื่อมโยงการประชาสัมพันธ์และการตลาดทางการท่องเที่ยวและบริการสุขภาพ
<u>ด้านเศรษฐกิจ</u> 2. การส่งเสริมการเกษตร การค้าการลงทุนสู่สากล	1. ส่งเสริมและพัฒนาศักยภาพเกษตรกร ผู้ประกอบการในการประกอบธุรกิจสุขภาพ 2. ส่งเสริมและพัฒนาการใช้เทคโนโลยีและนวัตกรรมในการยกระดับการผลิตและการประกอบธุรกิจ 3. ส่งเสริมและพัฒนาศักยภาพโครงสร้างพื้นฐาน และสิ่งอำนวยความสะดวกในการผลิต และการประกอบธุรกิจ 4. ส่งเสริมและพัฒนาการเชื่อมโยงการผลิตและการประกอบธุรกิจสู่ระดับสากล
<u>ด้านสังคม</u> 3. การเสริมสร้างสังคมให้มีคุณภาพ คงอัตลักษณ์ทางวัฒนธรรม	1. พัฒนาสู่ศูนย์กลางการศึกษาของภูมิภาคด้วยความเป็นเลิศด้านการศึกษาและการเรียนรู้ตลอดชีวิต 2. ส่งเสริมวัฒนธรรมและภูมิปัญญาที่มีศักยภาพ ร่วมกับเครือข่ายด้านวัฒนธรรมทุกระดับ 3. ส่งเสริมคุณธรรม จิตสาธารณะ และประชาธิปไตย 4. เสริมสร้างความพร้อมเข้าสู่สังคมผู้สูงอายุอย่างมีคุณภาพ 5. พัฒนาคุณภาพคนและสุขภาวะให้เหมาะสม ตามช่วงวัย และความหลากหลายของประชากร 6. ลดความเหลื่อมล้ำของสังคม ตามแนวทางเศรษฐกิจพอเพียง

ยุทธศาสตร์	กลยุทธ์
<p><u>ด้านความมั่นคง</u></p> <p>4 การเสริมสร้างความมั่นคงด้าน ทรัพยากรธรรมชาติและสิ่งแวดล้อม อย่างยั่งยืน</p>	<ol style="list-style-type: none"> 1. ทรัพยากรธรรมชาติได้รับการดูแลป้องกันให้อยู่ในสภาพสมบูรณ์ สามารถ อำนวยความสะดวกได้ทั้งทางตรงและทางอ้อม 2. เสริมสร้างความเข้าใจและจิตสำนึกของชุมชนในการอนุรักษ์ หวงแหน และ ใช้ประโยชน์จากทรัพยากรอย่างคุ้มค่าในรูปแบบของเครือข่าย 3. บริหารจัดการสิ่งแวดล้อมที่เกิดมลพิษทางน้ำ ดิน อากาศ ชยะและของเสีย อันตรายให้มีคุณภาพดีขึ้น 4. สร้างจิตสำนึกของคนในการตระหนักถึงปัญหาการสูญเสีย ทรัพยากรธรรมชาติและการเสื่อมโทรมคุณภาพของสิ่งแวดล้อม และ ร่วมกันฟื้นฟู ปกป้อง ดูแล รักษา ให้มีความสมดุลอย่างยั่งยืน 5. การสร้างภาคีเครือข่ายในทุกองค์กร ทุกภาคส่วนเป็นผู้ดูแลรักษาทรัพยากร ธรรมชาติร่วมกันตามหลักการเป็นผู้ตอบแทนคุณภาพนิเวศน์ 6. พัฒนาเทคโนโลยี นวัตกรรม และการเพิ่มประสิทธิภาพการอนุรักษ์พลังงาน และการใช้พลังงานทดแทนให้เหมาะสมและยั่งยืน
<p><u>ด้านความมั่นคง</u></p> <p>5. การเสริมสร้างความมั่นคง ความ ปลอดภัย และความสงบสุขของ ประชาชน</p>	<ol style="list-style-type: none"> 1. เพิ่มประสิทธิภาพด้านความมั่นคงภายใน มุ่งเน้นการบูรณาการความ ร่วมมือของทุกภาคส่วน เพื่อรับมือกับปัญหาภัยคุกคามด้านความ มั่นคงทุกรูปแบบ 2. เพิ่มประสิทธิภาพและความพร้อมด้านความมั่นคงตามแนวชายแดน 3. ป้องกันและแก้ไขปัญหายาเสพติด 4. เพิ่มประสิทธิภาพการจระเบียบสังคม แก้ไขปัญหาค้ำมนุษย์ และ ปัญหาแรงงานต่างด้าวผิดกฎหมาย 5. เพิ่มประสิทธิภาพการป้องกันและบรรเทาสาธารณภัย
<p><u>ด้านบริหารจัดการและบริการภาครัฐ</u></p> <p>6. การพัฒนาระบบบริหารจัดการ ภาครัฐและการให้บริการ ประชาชนตามหลักธรรมาภิบาล</p>	<ol style="list-style-type: none"> 1. ส่งเสริมระบบบริหารงานจังหวัดแบบบูรณาการ ร่วมกันระหว่างภาครัฐ เอกชน และประชาชน 2. พัฒนาจังหวัดเป็นองค์กรที่มีขีดสมรรถนะสูง และทันสมัย มีบุคลากร ที่มีความเป็นมืออาชีพ 3. สร้างความเป็นเลิศในด้านการให้บริการประชาชน 4. สร้างความพร้อมของระบบการบริหารงานจังหวัดภายใต้ประชาคม อาเซียน

1.4 ยุทธศาสตร์การพัฒนาขององค์กรปกครองส่วนท้องถิ่นในเขตจังหวัด (พ.ศ.2566-2570)

1) วิสัยทัศน์การพัฒนาขององค์กรปกครองส่วนท้องถิ่นจังหวัดเชียงใหม่

“มุ่งพัฒนาคุณภาพชีวิตของชาวเชียงใหม่ ด้วยการให้บริการสาธารณะที่มีประสิทธิภาพ”

2) พันธกิจ

1. เสริมสร้างการมีส่วนร่วมของทุกภาคส่วนในการบริหารจัดการท้องถิ่นอย่างมีประสิทธิภาพ
2. พัฒนาบุคลากรขององค์กรปกครองส่วนท้องถิ่นให้มีความทันสมัยมีคุณธรรมจริยธรรมตามกฎหมายบัญญัติ
3. ส่งเสริมบำรุงรักษาศิลปะ จารีตประเพณี ภูมิปัญญาท้องถิ่น วัฒนธรรมอันดีของท้องถิ่น
4. ส่งเสริมและรักษาคุณภาพสิ่งแวดล้อมของท้องถิ่น

3) ประเด็นยุทธศาสตร์การพัฒนาองค์กรปกครองส่วนท้องถิ่นในเขตจังหวัด

1. ยุทธศาสตร์การพัฒนาด้านโครงสร้างพื้นฐาน
2. ยุทธศาสตร์การพัฒนาด้านเศรษฐกิจและการท่องเที่ยว
3. ยุทธศาสตร์การพัฒนาด้านทรัพยากรธรรมชาติและสิ่งแวดล้อม
4. ยุทธศาสตร์การพัฒนาด้านการศาสนา ศิลปวัฒนธรรม จารีตประเพณีและภูมิปัญญาท้องถิ่น
5. ยุทธศาสตร์การพัฒนาด้านการศึกษาและคุณภาพชีวิต
6. ยุทธศาสตร์การพัฒนาด้านการป้องกันบรรเทาสาธารณภัยและการจัดระเบียบชุมชนสังคม
7. ยุทธศาสตร์การพัฒนาด้านการบริหารจัดการบ้านเมืองที่ดี

ยุทธศาสตร์	เป้าประสงค์	กลยุทธ์
1. การพัฒนาด้านโครงสร้างพื้นฐาน	ระบบบริหารจัดการโครงสร้างพื้นฐาน ระบบสาธารณสุข โภค สาธารณูปการ การคมนาคม และการขนส่งได้มาตรฐาน ได้รับความสะดวก สามารถเข้าถึงบริการได้อย่างทั่วถึง	1. พัฒนาโครงสร้างพื้นฐานการคมนาคมขนส่งด้านการสาธารณสุข โภค ด้านสาธารณูปการ และการพัฒนาการบริหารจัดการโครงสร้างพื้นฐาน
		2. พัฒนาโครงสร้างพื้นฐานทางการเกษตร

ยุทธศาสตร์	เป้าประสงค์	กลยุทธ์
2. การพัฒนาด้าน เศรษฐกิจและการ ท่องเที่ยว	ประชาชน ผู้ประกอบการ มีการพัฒนา ในการประกอบอาชีพ โดยยึดหลัก ปรัชญาเศรษฐกิจพอเพียง มีการพัฒนา ด้านการท่องเที่ยว การบริการ ให้ สามารถแข่งขันได้ในระดับสากล	1. ส่งเสริมและพัฒนากิจการขับเคลื่อนเศรษฐกิจ พอเพียง
		2. ส่งเสริมและพัฒนาศักยภาพของผู้ประกอบการ
		3. ส่งเสริมและพัฒนาประสิทธิภาพการผลิตและ การกระจายสินค้าผลิตภัณฑ์ชุมชนให้ได้ มาตรฐาน ให้สามารถแข่งขันได้ในระดับสากล
		4. ส่งเสริมและสร้างความเข้มแข็งให้กับภาค เกษตรให้สามารถแข่งขันได้ในระดับสากล
		5. สร้างภาพลักษณ์ด้านการท่องเที่ยวการ ประชาสัมพันธ์เชิงรุกและการตลาด
		6. ปรับปรุงพัฒนาแหล่งท่องเที่ยวและบริการ ทางการท่องเที่ยว
3. การพัฒนาด้าน ทรัพยากรธรรมชาติและ สิ่งแวดล้อม	ประชาชนมีคุณภาพชีวิตที่ดีขึ้น ทุก ภาคส่วนมีส่วนร่วมในการอนุรักษ์ฟื้นฟู และบริหารจัดการทรัพยากรธรรมชาติและ สิ่งแวดล้อมในพื้นที่	1. การปลูกจิตสำนึกในการอนุรักษ์ ทรัพยากรธรรมชาติและสิ่งแวดล้อม
		2. การบริหารจัดการทรัพยากรธรรมชาติและ สิ่งแวดล้อม
		3. การพัฒนาตัวอย่างความสำเร็จที่เป็นรูปธรรม
4. การพัฒนาด้าน ศาสนา ศิลปวัฒนธรรม จารีตประเพณีและภูมิ ปัญญาท้องถิ่น	จัดกิจกรรมที่ดีต่อการส่งเสริม สนับสนุน ทำนุบำรุง สืบสานศาสนา ศิลปวัฒนธรรม จารีตประเพณี และภูมิ ปัญญาท้องถิ่น ด้วยการประสานความ ร่วมมือกับองค์กรต่างๆ	1. การพัฒนาองค์ความรู้ด้านศิลปวัฒนธรรม ท้องถิ่นอย่างเป็นรูปธรรม
		2. การเชื่อมโยงวิถีชีวิตชุมชนกับศิลปวัฒนธรรม ท้องถิ่น
5. การพัฒนาด้าน การศึกษาและคุณภาพ ชีวิต	การศึกษามีมาตรฐานเป็นที่ยอมรับ คุณภาพชีวิตของประชาชนในจังหวัด ได้รับการพัฒนาอย่างมีคุณภาพ	1. ส่งเสริมการศึกษานอกระบบและตามอัธยาศัย
		2. ส่งเสริมและพัฒนาคุณภาพการศึกษาตาม แนวทางปฏิรูปการศึกษาเชิงใหม่
		3. การยกระดับคุณภาพการบริหารและจัด การศึกษาโรงเรียนในสังกัด
		4. การส่งเสริมสุขภาวะ
		5. ส่งเสริมการเรียนรู้ของชุมชน
		6. พัฒนาคุณภาพชีวิตของเด็ก เยาวชน สตรี ผู้สูงอายุ ผู้พิการ และผู้ด้อยโอกาส

ยุทธศาสตร์	เป้าประสงค์	กลยุทธ์
6. การพัฒนาด้านการป้องกันบรรเทาสาธารณภัยและการจัดระเบียบชุมชนสังคม	ประชาชนมีความรัก ความสามัคคีต่อกัน สามารถรับมือกับสาธารณภัยต่างๆ และสามารถกลับไปใช้ชีวิตตามปกติได้อย่างมีประสิทธิภาพ ลดปัญหาเสาพิศ ความไม่ปลอดภัยในชีวิตและทรัพย์สิน	1. กระตุ้นการมีส่วนร่วมของประชาชนในการป้องกันและบรรเทาสาธารณภัย
		2. การป้องกันและบรรเทาสาธารณภัย
		3. การป้องกันและแก้ไขปัญหาอบายมุขและสิ่งเสพติด
		4. เสริมสร้างประสิทธิภาพในการรักษาความปลอดภัย การป้องกันบรรเทาสาธารณภัยแก่ชุมชน/ท้องถิ่น
7. การพัฒนาด้านการบริหารจัดการบ้านเมืองที่ดี	องค์กรปกครองส่วนท้องถิ่นมีกระบวนการบริหารจัดการภายใต้หลักธรรมาภิบาล ส่งเสริมการมีส่วนร่วมทุกภาคส่วน และสามารถให้บริการสาธารณะแก่ประชาชนได้อย่างมีประสิทธิภาพ	1. การสร้างจิตสำนึกและพัฒนาขีดความสามารถบุคลากรภาครัฐ เตรียมพร้อมการพัฒนาท้องถิ่นเข้าสู่ Thailand 4.0
		2. เสริมสร้างประสิทธิภาพและธรรมาภิบาลในการบริหารจัดการ
		3. ส่งเสริมการมีส่วนร่วมของทุกภาคส่วนในการบริหารจัดการและการตรวจสอบควบคุม
		4. จัดทำ/สร้างปัจจัยสนับสนุนในการบริหารงานขององค์กร

๒. ยุทธศาสตร์ขององค์กรปกครองส่วนท้องถิ่น

2.1 วิสัยทัศน์การพัฒนา

“พัฒนาโครงสร้างพื้นฐาน บริการประชาชนถึงถิ่น

พัฒนาองค์ความรู้ คุณภาพชีวิต และความพออยู่พอกิน มุ่งเป็นท้องถิ่นของประชาชน”

ความหมายในวิสัยทัศน์ :

มุ่งเป็นองค์กรหลักในการพัฒนาและประสานความร่วมมือหน่วยราชการอื่นที่เกี่ยวข้องในการก่อสร้างโครงสร้างพื้นฐานด้านสาธารณูปโภค สาธารณูปการขั้นพื้นฐานเพื่อยกระดับความอยู่ดีมีสุขให้แก่ชุมชน ตลอดจนช่วยเหลือราษฎรในพื้นที่ที่อยู่ห่างไกลทุรกันดารโดยเน้นการเคลื่อนที่ให้บริการช่วยเหลือแก้ไขปัญหาต่างๆ ให้แก่ชุมชน และการมุ่งพัฒนาความรู้ ทักษะ ประสพการณ์ ในการส่งเสริมอาชีพ ลดรายจ่ายเพิ่มรายได้ การพออยู่พอกินตามแนวปรัชญาเศรษฐกิจพอเพียงให้แก่ราษฎร เพื่อให้้องค์การบริหารส่วนตำบลกีดขวางเป็นองค์กรปกครองส่วนท้องถิ่นที่เป็นของประชาชนอย่างแท้จริง

2.2 ยุทธศาสตร์

1. ยุทธศาสตร์การพัฒนาด้านโครงสร้างพื้นฐาน
2. ยุทธศาสตร์การพัฒนาด้านเศรษฐกิจและการท่องเที่ยว
3. ยุทธศาสตร์การพัฒนาด้านทรัพยากรธรรมชาติและสิ่งแวดล้อม
4. ยุทธศาสตร์การพัฒนาด้านการศาสนา ศิลปวัฒนธรรม จารีตประเพณีและ
ภูมิปัญญาท้องถิ่น
5. ยุทธศาสตร์การพัฒนาด้านการศึกษาและคุณภาพชีวิต
6. ยุทธศาสตร์การพัฒนาด้านการป้องกันบรรเทาสาธารณภัยและการจัดระเบียบชุมชน
สังคม
7. ยุทธศาสตร์การพัฒนาด้านการบริหารจัดการบ้านเมืองที่ดี

2.3 เป้าประสงค์

1. ประชาชนได้รับความสะดวกในด้านการคมนาคม การขนส่งผลผลิตทางการเกษตรและ
การท่องเที่ยว รวมถึงการได้รับบริการด้านสาธารณสุขโรค สาธารณูปการอย่างทั่วถึง
2. ท้องถิ่นมีการพัฒนาส่งเสริมอาชีพประชาชน การพัฒนาการท่องเที่ยว ผลิตภัณฑ์ชุมชน
โดยยึดหลักปรัชญาเศรษฐกิจพอเพียง และมีความพร้อมต่อผลกระทบจากการเข้าร่วมประชาคมเศรษฐกิจ
อาเซียน (AEC)
3. ชุมชนในพื้นที่เขตตำบลกีดขวางมีจิตสำนึกและพัฒนาเครือข่ายชุมชนแห่งการปฏิบัติใน
ด้านการแก้ปัญหาสิ่งแวดล้อม การจัดการทรัพยากรธรรมชาติและสิ่งแวดล้อมและการอนุรักษ์ระบบนิเวศ
4. ชุมชนและองค์กรภาคสังคมในท้องถิ่น สามารถอนุรักษ์ ฟื้นฟูและสืบสานศิลปวัฒนธรรม
จารีตประเพณีและภูมิปัญญาท้องถิ่นอันเป็นเอกลักษณ์ของท้องถิ่นของตนให้ดำรงอยู่ได้อย่างยั่งยืน
5. ประชาชนกลุ่มต่างๆ โดยเฉพาะกลุ่มเด็กและเยาวชน ผู้สูงอายุ คนพิการและผู้ประสบ
ปัญหาทางสังคม ได้รับการบริการและสวัสดิการจากองค์กรปกครองส่วนท้องถิ่นอย่างทั่วถึง รวดเร็ว และ
เป็นธรรมบนพื้นฐานของการพึ่งพาตนเอง
6. ประชาชนมีความสามัคคีและความสมานฉันท์ในหมู่คณะสามารถป้องกันและรับมือกับสา
ธารณภัยต่างๆ ได้อย่างมีประสิทธิภาพ สามารถลดปัญหาหยาเสพติดและความไม่ปลอดภัยในชีวิตและ
ทรัพย์สินในชุมชน
7. องค์กรปกครองส่วนท้องถิ่นมีกระบวนการบริหารจัดการภายใต้หลักธรรมาภิบาลและ
จัดบริการสาธารณะแก่ประชาชนที่มีประสิทธิภาพและเกิดผลสัมฤทธิ์

2.4 ตัวชี้วัด

ยุทธศาสตร์ที่ 1 การพัฒนาด้านโครงสร้างพื้นฐาน

- ตัวชี้วัดระดับเป้าประสงค์

เชิงปริมาณ

1. จำนวนเส้นทางคมนาคมในหมู่บ้านที่ได้รับการก่อสร้างและขยาย

2. จำนวนเส้นทางคมนาคมในหมู่บ้านที่ได้รับการปรับปรุงซ่อมแซม
3. จำนวนอาคารในการบริการประชาชนที่ได้รับการก่อสร้าง
4. ร้อยละ 80 ของโครงการขยายเขตไฟฟ้าและแสงสว่างได้รับการดำเนินการ
เชิงคุณภาพ
 1. ถนนมีคุณภาพมาตรฐานและมีความปลอดภัย
 2. ร้อยละ 70 ของประชาชนที่ใช้เส้นทางสัญจรในตำบลกีดช้าง มีความพึงพอใจ
 3. ร้อยละ 70 ของผู้มาใช้บริการอาคารขององค์การบริหารส่วนตำบลกีดช้าง
มีความพึงพอใจ
 4. ร้อยละ 70 ของประชาชนที่ได้รับผลประโยชน์จากโครงการขยายเขตไฟฟ้า
มีความพึงพอใจ

- กลยุทธ์/แนวทางการพัฒนา และตัวชี้วัดระดับกลยุทธ์

กลยุทธ์ / แนวทางการพัฒนา	ตัวชี้วัดระดับกลยุทธ์
1) พัฒนาโครงสร้างพื้นฐานการคมนาคมขนส่ง ด้านการ สาธารณูปโภค ด้านสาธารณูปการ และการพัฒนาการ บริหารจัดการโครงสร้างพื้นฐาน	ปริมาณ 1. ร้อยละ 80 ของโครงการด้านโครงสร้างพื้นฐาน คมนาคมขนส่งได้รับการดำเนินการ คุณภาพ 1. ถนนมีคุณภาพมาตรฐานและมีความปลอดภัย
2) พัฒนาโครงสร้างพื้นฐานทางการเกษตร	ปริมาณ 1. ร้อยละ 80 ของโครงการด้านโครงสร้างพื้นฐานทาง การเกษตรได้รับการดำเนินการ คุณภาพ 1. ร้อยละ 70 ของเกษตรกรที่ได้รับประโยชน์จากโครง การมีความพึงพอใจ

ยุทธศาสตร์ที่ 2 การพัฒนาเศรษฐกิจและการท่องเที่ยว

ตัวชี้วัดระดับเป้าประสงค์

เชิงปริมาณ

1. โครงการที่ส่งเสริมเศรษฐกิจพอเพียงได้ดำเนินการเพิ่มขึ้น จำนวน 15 โครงการ
 2. โครงการที่ส่งเสริมกิจกรรมกลุ่มอาชีพได้ดำเนินการเพิ่มขึ้น จำนวน 20 โครงการ
 3. โครงการที่ส่งเสริมการท่องเที่ยวได้ดำเนินการเพิ่มขึ้น จำนวน 20 โครงการ
- เชิงคุณภาพ
1. ร้อยละ 70 ของประชาชนที่ได้รับผลประโยชน์จากโครงการมีความพึงพอใจ
 2. ร้อยละ 70 ของกลุ่มอาชีพที่ได้รับการส่งเสริมมีความพึงพอใจ
 3. ร้อยละ 70 ของธุรกิจท่องเที่ยวที่ได้รับการส่งเสริมมีความพึงพอใจ

- กลยุทธ์/แนวทางการพัฒนา และตัวชี้วัดระดับกลยุทธ์

กลยุทธ์ / แนวทางการพัฒนา	ตัวชี้วัดระดับกลยุทธ์
1) ส่งเสริมและพัฒนาการขับเคลื่อนเศรษฐกิจพอเพียง	<p>ปริมาณ</p> <p>โครงการส่งเสริมและพัฒนาการเกษตรตามแนวปรัชญาเศรษฐกิจพอเพียงได้รับการดำเนินการร้อยละ 80</p> <p>คุณภาพ</p> <p>ร้อยละ 70 ของเกษตรกรมีความพึงพอใจต่อโครงการ</p>
2) ส่งเสริมและพัฒนาศักยภาพของผู้ประกอบการ	<p>ปริมาณ</p> <p>โครงการส่งเสริมผู้ประกอบการได้รับการดำเนินการร้อยละ 80</p> <p>คุณภาพ</p> <p>ร้อยละ 70 ของผู้เข้าร่วมโครงการมีความพึงพอใจต่อโครงการ</p>
3) ส่งเสริมและพัฒนาประสิทธิภาพการผลิตและการกระจายสินค้าผลิตภัณฑ์ชุมชนให้ได้มาตรฐาน ให้สามารถแข่งขันได้ในระดับสากล	<p>ปริมาณ</p> <p>โครงการส่งเสริมพัฒนาอาชีพได้รับการดำเนินการร้อยละ 80</p> <p>คุณภาพ</p> <p>ร้อยละ 70 ของผู้เข้าร่วมโครงการมีความพึงพอใจต่อโครงการ</p>
4) ส่งเสริมและสร้างความเข้มแข็งให้กับภาคเกษตรกรให้สามารถแข่งขันได้ในระดับสากล	<p>ปริมาณ</p> <p>โครงการส่งเสริมพัฒนาอาชีพได้รับการดำเนินการร้อยละ 80</p> <p>คุณภาพ</p> <p>ร้อยละ 70 ของผู้เข้าร่วมโครงการมีความพึงพอใจต่อโครงการ</p>
5) สร้างภาพลักษณ์ด้านการท่องเที่ยวการประชาสัมพันธ์เชิงรุกและการตลาด	<p>ปริมาณ</p> <p>โครงการส่งเสริมการท่องเที่ยวได้รับการดำเนินการร้อยละ 80</p> <p>คุณภาพ</p> <p>ผู้ประกอบการธุรกิจท่องเที่ยวร้อยละ 70 มีความพึงพอใจ</p>
6) ปรับปรุงพัฒนาแหล่งท่องเที่ยวและบริการทางการท่องเที่ยว	<p>ปริมาณ</p> <p>โครงการส่งเสริมการท่องเที่ยวได้รับการดำเนินการร้อยละ 80</p> <p>คุณภาพ</p> <p>ผู้ประกอบการธุรกิจท่องเที่ยวร้อยละ 70 มีความพึงพอใจ</p>

ยุทธศาสตร์ที่ 3 การบริหารจัดการทรัพยากรธรรมชาติและสิ่งแวดล้อม

ตัวชี้วัดระดับเป้าประสงค์

เชิงปริมาณ

1. โครงการเกี่ยวกับการอนุรักษ์ทรัพยากรธรรมชาติและสิ่งแวดล้อมได้ดำเนินการเพิ่มขึ้น จำนวน 45 โครงการ
2. โครงการเกี่ยวกับการพัฒนาหรือแก้ไขปัญหาาระบบขยะและมลภาวะได้ดำเนินการเพิ่มขึ้น จำนวน 75 โครงการ

เชิงคุณภาพ

1. ทรัพยากรธรรมชาติและสิ่งแวดล้อมตำบลกีดช้างได้รับการฟื้นฟูและมีสภาพดีขึ้น
2. ประชาชนตำบลกีดช้างร้อยละ 70 มีความพึงพอใจต่อการจัดการขยะและมลภาวะภายในตำบล

- กลยุทธ์/แนวทางการพัฒนา และตัวชี้วัดระดับกลยุทธ์

กลยุทธ์ / แนวทางการพัฒนา	ตัวชี้วัดระดับกลยุทธ์
1. การปลูกจิตสำนึกในการอนุรักษ์ทรัพยากรธรรมชาติและสิ่งแวดล้อม	ปริมาณ โครงการเกี่ยวกับการสร้างจิตสำนึก ได้ดำเนินการ ร้อยละ 80 คุณภาพ ทรัพยากรธรรมชาติและสิ่งแวดล้อมตำบลกีดช้างได้รับการฟื้นฟูและมีสภาพดีขึ้น
2. การบริหารจัดการทรัพยากรธรรมชาติและสิ่งแวดล้อม	ปริมาณ โครงการเกี่ยวกับการบริหารจัดการทรัพยากรได้ดำเนินการ ร้อยละ 80 คุณภาพ ประชาชนร้อยละ 70 มีความพึงพอใจต่อการจัดการขยะและมลภาวะของอบต.กีดช้าง
3. การพัฒนาตัวอย่างความสำเร็จที่เป็นรูปธรรม	ปริมาณ มีแหล่งเรียนรู้ต้นแบบ อย่างน้อย 1 แห่ง คุณภาพ ประชาชนตำบลกีดช้างร้อยละ 80 มีจิตสำนึกในการอนุรักษ์พลังงาน

ยุทธศาสตร์ที่ 4 การอนุรักษ์ ฟื้นฟูและสืบสาน ศิลปวัฒนธรรม ประเพณีและภูมิปัญญาท้องถิ่น

ตัวชี้วัดระดับเป้าประสงค์

เชิงปริมาณ

1. โครงการเกี่ยวกับวัฒนธรรมประเพณีภูมิปัญญาท้องถิ่นได้ดำเนินการ จำนวน 30
โครงการ

เชิงคุณภาพ

1. ประชาชนร้อยละ 70 มีความภูมิใจและพร้อมใจสืบสานศิลปวัฒนธรรมภูมิปัญญาของ
ท้องถิ่น

- กลยุทธ์/แนวทางการพัฒนา และตัวชี้วัดระดับกลยุทธ์

กลยุทธ์ / แนวทางการพัฒนา	ตัวชี้วัดระดับกลยุทธ์
1. พัฒนาการความรู้ด้านศิลปวัฒนธรรมและ ภูมิปัญญาท้องถิ่น	ปริมาณ โครงการพัฒนาองค์ความรู้ด้านศิลปวัฒนธรรมและภูมิ ปัญญาท้องถิ่นได้ดำเนินการร้อยละ 80 คุณภาพ ประชาชนที่เข้าร่วมโครงการร้อยละ 80 มีความพึงพอใจ
2. อนุรักษ์และส่งเสริมศิลปวัฒนธรรมท้องถิ่น	ปริมาณ โครงการอนุรักษ์และส่งเสริมศิลปวัฒนธรรมท้องถิ่น ได้ดำเนินการร้อยละ 80 คุณภาพ ประชาชนที่เข้าร่วมโครงการร้อยละ 80 มีความพึงพอใจ
3. การเผยแพร่ศิลปวัฒนธรรมท้องถิ่นสู่ภายนอก	ปริมาณ โครงการเผยแพร่ศิลปวัฒนธรรมท้องถิ่นสู่ภายนอก ได้ดำเนินการร้อยละ 80 คุณภาพ ศิลปวัฒนธรรมประเพณีของบ้านเมืองกึ่งได้รับการ เผยแพร่และเข้าถึงประชาชนรวมถึงนักท่องเที่ยวมากขึ้น

ยุทธศาสตร์ที่ 5 การพัฒนาการศึกษา สาธารณสุข และคุณภาพชีวิต

ตัวชี้วัดระดับเป้าประสงค์

เชิงปริมาณ

1. โครงการที่ส่งเสริมให้ประชาชนมีการเรียนรู้ตลอดชีวิตได้ดำเนินการ จำนวน 40 โครงการ
2. โครงการเพื่อจัดสวัสดิการทางสังคม ได้ดำเนินการ จำนวน 45 โครงการ
3. โครงการเพื่อส่งเสริมสุขภาพะได้รับการดำเนินการ จำนวน 55 โครงการ

เชิงคุณภาพ

1. ร้อยละ 70 ของเยาวชนตำบลกึ่งข้างได้รับโอกาสทางการศึกษาเพิ่มขึ้น
2. ร้อยละ 70 ของผู้สูงอายุและผู้ด้อยโอกาสพึงพอใจต่อสวัสดิการที่ได้รับจาก อบต.กึ่งข้าง
3. ร้อยละ 70 ของประชาชนมีความพึงพอใจต่อการดำเนินโครงการส่งเสริมสุขภาพ
ของ อบต.กึ่งข้าง

- กลยุทธ์/แนวทางการพัฒนา และตัวชี้วัดระดับกลยุทธ์

กลยุทธ์ / แนวทางการพัฒนา	ตัวชี้วัดระดับกลยุทธ์
1. ส่งเสริมการศึกษาและการเรียนรู้ตลอดชีวิต	ปริมาณ ร้อยละ 80 ของโครงการส่งเสริมการศึกษาและการเรียนรู้ตลอดชีวิตได้รับการดำเนินการ คุณภาพ ร้อยละ 80 ของเยาวชนตำบลกีดข้างได้รับโอกาสทางการศึกษาเพิ่มขึ้น
2. การส่งเสริมสุขภาพที่ดีของคนในชุมชน	ปริมาณ ร้อยละ 80 ของโครงการส่งเสริมสุขภาพที่ดีของคนในชุมชนได้รับการดำเนินการ คุณภาพ ร้อยละ 80 ของประชาชนตำบลกีดข้างมีคุณภาพชีวิตดีขึ้น
3. การพัฒนาคุณภาพชีวิตเด็ก เยาวชน สตรี ผู้สูงอายุ และผู้ด้อยโอกาส	ปริมาณ ร้อยละ 80 ของโครงการพัฒนาคุณภาพชีวิตเด็ก เยาวชน สตรี ผู้สูงอายุและผู้ด้อยโอกาสได้รับการดำเนินการ คุณภาพ ร้อยละ 80 ของเด็ก เยาวชน สตรี ผู้สูงอายุ และผู้ด้อยโอกาสมีคุณภาพชีวิตดีขึ้น

ยุทธศาสตร์ที่ 6 การป้องกัน บรรเทาสาธารณภัย และการรักษาความเป็นระเบียบเรียบร้อย
ในชุมชน

ตัวชี้วัดระดับเป้าประสงค์

เชิงปริมาณ

1. โครงการการปลูกจิตสำนึกด้านความร่วมมือในการดูแลป้องกันชุมชนได้ดำเนินการ จำนวน 25 โครงการ
2. โครงการด้านการป้องกันและบรรเทาสาธารณภัยได้รับการดำเนินการ จำนวน 30 โครงการ
3. โครงการด้านการป้องกันและแก้ไขปัญหาเสพติดได้ดำเนินการ จำนวน 10 โครงการ

เชิงคุณภาพ

1. ร้อยละ 70 ของประชาชนตำบลกีดข้างรู้สึกมีความปลอดภัยในชีวิตและทรัพย์สินขึ้น
2. ร้อยละ 70 ของประชาชนรู้สึกว่าคุณปฏิบัติงานด้านป้องกันและบรรเทาสาธารณภัย มีประสิทธิภาพมากขึ้น
3. ร้อยละ 70 ของประชาชนคิดว่ายาเสพติดในตำบลกีดข้างมีการแพร่ระบาดลดลง

- กลยุทธ์/แนวทางการพัฒนา และตัวชี้วัดระดับกลยุทธ์

กลยุทธ์ / แนวทางการพัฒนา	ตัวชี้วัดระดับกลยุทธ์
1. การรักษาความสงบเรียบร้อยและความปลอดภัยในชุมชน	ปริมาณ ร้อยละ 80 ของโครงการด้านรักษาความสงบเรียบร้อยและความปลอดภัยในชุมชนได้รับการดำเนินการ คุณภาพ ร้อยละ 70 ของประชาชนรู้สึกมีความปลอดภัยในชีวิตและทรัพย์สินมากขึ้น
2. การป้องกันและบรรเทาสาธารณภัย	ปริมาณ ร้อยละ 80 ของโครงการด้านการป้องกันและบรรเทาสาธารณภัยได้รับการดำเนินการ คุณภาพ ร้อยละ 70 ของประชาชนรู้สึกว่ามีประสิทธิภาพมากขึ้น
3. การป้องกันและแก้ไขปัญหาเสพติด อบายมุข และปัญหาแรงงานต่างด้าว	ปริมาณ ร้อยละ 80 ของโครงการด้านป้องกันและแก้ไขปัญหาเสพติด ได้รับการดำเนินการ คุณภาพ ร้อยละ 70 ของประชาชนคิดว่ายาเสพติดในตำบลกีดขวางมีการแพร่ระบาดลดลง

ยุทธศาสตร์ที่ 7 การบริหารจัดการบ้านเมืองที่ดี

ตัวชี้วัดระดับเป้าประสงค์

เชิงปริมาณ

1. โครงการด้านสร้างจิตสำนึกและพัฒนาขีดความสามารถได้รับการดำเนินการ 25 โครงการ
2. โครงการด้านเสริมสร้างประสิทธิภาพและธรรมาภิบาลในการบริหารจัดการได้รับการดำเนินการ จำนวน 75 โครงการ
3. โครงการส่งเสริมการมีส่วนร่วมของทุกภาคส่วนในการตรวจสอบควบคุมได้รับการดำเนินการ จำนวน 25 โครงการ

เชิงคุณภาพ

1. ร้อยละ 70 ของบุคลากรมีจิตสำนึกที่ดีขึ้นและมีประสิทธิภาพในการปฏิบัติงานเพิ่มขึ้น
2. ร้อยละ 70 ของประชาชนมีความเห็นว่าอบต.กีดขวางมีประสิทธิภาพในการบริหารงานเพิ่มขึ้น

3. ร้อยละ 70 ของประชาชนรับรู้ถึงการทำงานของอบต. และสามารถตรวจสอบได้
- กลยุทธ์/แนวทางการพัฒนา และตัวชี้วัดระดับกลยุทธ์

กลยุทธ์ / แนวทางการพัฒนา	ตัวชี้วัดระดับกลยุทธ์
1. พัฒนาศักยภาพบุคลากรท้องถิ่น	ปริมาณ ร้อยละ 80 ของโครงการพัฒนาศักยภาพบุคลากรท้องถิ่นได้รับการดำเนินการ คุณภาพ ร้อยละ 70 ของบุคลากรมีประสิทธิภาพในการปฏิบัติงานเพิ่มขึ้น
2. พัฒนาประสิทธิภาพในการบริหารจัดการภายใต้หลักธรรมาภิบาล	ปริมาณ ร้อยละ 80 ของโครงการพัฒนาประสิทธิภาพในการบริหารจัดการภายใต้หลักธรรมาภิบาลได้รับการดำเนินการ คุณภาพ ร้อยละ 70 ของประชาชนมีความคิดเห็นว่าอบต. มีประสิทธิภาพในการบริหารงานเพิ่มขึ้น
3. ส่งเสริมการมีส่วนร่วมของทุกภาคส่วนในการตรวจสอบควบคุม	ปริมาณ ร้อยละ 80 ของโครงการส่งเสริมการมีส่วนร่วมของทุกภาคส่วนในการตรวจสอบควบคุมได้รับการดำเนินการ คุณภาพร้อยละ 70 ของประชาชนรับรู้ถึงการทำงานของอบต. และสามารถตรวจสอบการทำงานของ อบต. ได้

2.5 ค่าเป้าหมาย

- ยุทธศาสตร์การพัฒนาด้านโครงสร้างพื้นฐาน
 - : มีการสร้าง พัฒนา ปรับปรุง ซ่อมแซมโครงสร้างพื้นฐาน ระบบสาธารณูปโภค สาธารณูปการ การคมนาคมและการขนส่ง ที่ได้มาตรฐาน จำนวนไม่น้อยกว่า 8 โครงการ/ปี
- ยุทธศาสตร์การพัฒนาด้านเศรษฐกิจและการท่องเที่ยว
 - : มีการจัดกิจกรรมและการให้บริการด้านเศรษฐกิจและการท่องเที่ยวให้แก่ประชาชน กลุ่มเป้าหมาย จำนวนไม่น้อยกว่า 1 โครงการ/ปี
- ยุทธศาสตร์การพัฒนาด้านทรัพยากรธรรมชาติและสิ่งแวดล้อม
 - : พื้นที่ได้รับการอนุรักษ์ฟื้นฟูและบริหารจัดการทรัพยากรธรรมชาติและสิ่งแวดล้อม ประสพผลสำเร็จ จำนวนไม่น้อยกว่า 4 โครงการ/ปี

4. ยุทธศาสตร์การพัฒนาด้านการศาสนา ศิลปวัฒนธรรม จารีตประเพณีและ ภูมิปัญญาท้องถิ่น
 - : มีโครงการ/กิจกรรมที่ดำเนินการด้านการศาสนา ศิลปวัฒนธรรม จารีตประเพณี และ ภูมิปัญญาท้องถิ่น และกลุ่มเป้าหมาย ได้รับความพึงพอใจ จำนวนไม่น้อยกว่า 4 โครงการ/ปี
5. ยุทธศาสตร์การพัฒนาทางการศึกษาและคุณภาพชีวิต
 - : นักเรียนและประชาชนที่ได้รับการบริการทางการศึกษาและการพัฒนาคุณภาพชีวิต อย่างรวดเร็ว ทั่วถึง ทันสมัย สอดคล้องกับการเปลี่ยนแปลงทางสังคม จำนวนไม่น้อยกว่า 20 โครงการ/ปี
6. ยุทธศาสตร์การพัฒนาด้านการป้องกันบรรเทาสาธารณภัยและการจัดระเบียบชุมชนสังคม
 - : มีโครงการที่ดำเนินการด้านการป้องกันบรรเทาสาธารณภัยและการจัดระเบียบชุมชนสังคม จำนวนไม่น้อยกว่า 4 โครงการ/ปี
7. ยุทธศาสตร์การพัฒนาด้านการบริหารจัดการบ้านเมืองที่ดี
 - : ประชาชน องค์กรอื่น มีส่วนร่วมในการบริหาร ติดตาม ตรวจสอบการปฏิบัติงาน ตลอดจนการให้บริการสาธารณะ จำนวนไม่น้อยกว่า 4 โครงการ/ปี

2.6 กลยุทธ์

1. ยุทธศาสตร์การพัฒนาด้านโครงสร้างพื้นฐาน
 - กลยุทธ์
 - 1.1 พัฒนาโครงสร้างพื้นฐานการคมนาคมขนส่ง ด้านการสาธารณสุขปโภค ด้าน สาธารณูปการ และการพัฒนาการบริหารจัดการโครงสร้างพื้นฐาน
 - 1.2 พัฒนาโครงสร้างพื้นฐานทางการเกษตร
2. ยุทธศาสตร์การพัฒนาด้านเศรษฐกิจและการท่องเที่ยว
 - กลยุทธ์
 - 2.1 ส่งเสริมและพัฒนาการ เกษตรตามแนวทางปรัชญาเศรษฐกิจพอเพียงและสร้าง ภูมิคุ้มกันระบบเศรษฐกิจในท้องถิ่น
 - 2.2 พัฒนาศักยภาพ ผู้ประกอบการและ ยกระดับ มาตรฐาน ผลิตภัณฑ์ชุมชนเพื่อ รองรับ AEC
 - 2.3 ส่งเสริมการค้า การลงทุนที่มุ่งเน้นประโยชน์ทางเศรษฐกิจที่ยั่งยืนต่อท้องถิ่น
 - 2.4 ส่งเสริมการท่องเที่ยว ที่สอดคล้องกับศักยภาพชุมชน และเกิดประโยชน์ต่อคน ในท้องถิ่น

3. ยุทธศาสตร์การพัฒนาด้านทรัพยากรธรรมชาติและสิ่งแวดล้อม
 - กลยุทธ์
 - 3.1. การอนุรักษ์ ทรัพยากรธรรมชาติและ สิ่งแวดล้อมโดยชุมชน
 - 3.2 การควบคุม ป้องกัน แก้ปัญหาขยะ และมลภาวะในชุมชน
 - 3.3 ส่งเสริมการใช้พลังงานทดแทนและการอนุรักษ์พลังงาน
4. ยุทธศาสตร์การพัฒนาด้านการศาสนา ศิลปวัฒนธรรม จารีตประเพณีและ ภูมิปัญญาท้องถิ่น
 - กลยุทธ์
 - 4.1. พัฒนางองค์ความรู้ ด้านศิลปวัฒนธรรม และภูมิปัญญาท้องถิ่นใน เชิงองค์รวม
 - 4.2 อนุรักษ์และส่งเสริม ศิลปวัฒนธรรมท้องถิ่นใน ชุมชน
 - 4.3 การเผยแพร่ ศิลปวัฒนธรรมท้องถิ่นสู่ ภายนอก
5. ยุทธศาสตร์การพัฒนาทางการศึกษาและคุณภาพชีวิต
 - กลยุทธ์
 - 5.1 ส่งเสริมการศึกษา และการเรียนรู้ตลอดชีวิต
 - 5.2 การส่งเสริมสุขภาวะ ที่ดีของคนในชุมชน
 - 5.3 การพัฒนาคุณภาพ ชีวิตเด็ก เยาวชน สตรี คนชราและผู้ด้อยโอกาส
6. ยุทธศาสตร์การพัฒนาด้านการป้องกันบรรเทาสาธารณภัยและการจัดระเบียบชุมชน สังคม
 - กลยุทธ์
 - 6.1 การรักษาความ สงบเรียบร้อยและ ความปลอดภัยใน ชุมชน
 - 6.2 การป้องกันและ บรรเทาสาธารณภัย
 - 6.3 การป้องกันและ แก้ไขปัญหาเสพติด อบายมุขและปัญหา แรงงานต่างด้าว
7. ยุทธศาสตร์การพัฒนาด้านการบริหารจัดการบ้านเมืองที่ดี
 - กลยุทธ์
 - 7.1 พัฒนาขีด ความสามารถบุคลากร ท้องถิ่น
 - 7.2 พัฒนา ประสิทธิภาพในการ บริหารจัดการภายใต้หลักธรรมาภิบาล
 - 7.3 ส่งเสริมการมีส่วนร่วม ของทุกภาคส่วนใน การตรวจสอบควบคุม

2.7 จุดยืนทางยุทธศาสตร์



จุดยืนทาง	กรอบคิด	แนวทางการพัฒนา
การพัฒนาสาธารณูปโภคพื้นฐาน		
การพัฒนามาตรฐานการบริการสาธารณะ		
การพัฒนาบนพื้นฐานของบริษัทฯ เศรษฐกิจพอเพียง เพื่อการพัฒนาอย่างยั่งยืน		

2.8 ความเชื่อมโยงของยุทธศาสตร์ในภาพรวม

ยุทธศาสตร์ที่ 1 การพัฒนาโครงสร้างพื้นฐานที่เหมาะสมกับชุมชน

1. ยุทธศาสตร์จังหวัด : ยุทธศาสตร์ที่ 1 การสร้างความมั่นคงอย่างยั่งยืนตามแนวปรัชญาเศรษฐกิจพอเพียง

2. ยุทธศาสตร์การพัฒนาขององค์กรปกครองส่วนท้องถิ่นในเขตจังหวัด : ยุทธศาสตร์ที่ 1 การพัฒนาโครงสร้างพื้นฐานที่เหมาะสมกับชุมชน

ยุทธศาสตร์ที่ 2 การพัฒนาเศรษฐกิจและการท่องเที่ยว

1. ยุทธศาสตร์จังหวัด : ยุทธศาสตร์ที่ 1 การสร้างความมั่นคงอย่างยั่งยืนตามแนวปรัชญาเศรษฐกิจพอเพียง

2. ยุทธศาสตร์การพัฒนาขององค์กรปกครองส่วนท้องถิ่นในเขตจังหวัด : ยุทธศาสตร์ที่ 2 การพัฒนาเศรษฐกิจและการท่องเที่ยว

ยุทธศาสตร์ที่ 3 การบริหารจัดการทรัพยากรธรรมชาติและสิ่งแวดล้อม

1. ยุทธศาสตร์จังหวัด : ยุทธศาสตร์ที่ 3 ดำรงความเป็นฐานทรัพยากรธรรมชาติ สิ่งแวดล้อม และพลังงานสะอาด

2. ยุทธศาสตร์การพัฒนาขององค์กรปกครองส่วนท้องถิ่นในเขตจังหวัด : ยุทธศาสตร์ที่ 3 การบริหารจัดการทรัพยากรธรรมชาติและสิ่งแวดล้อม

ยุทธศาสตร์ที่ 4 การอนุรักษ์ ฟื้นฟูและสืบสาน ศิลปวัฒนธรรม ประเพณีและภูมิปัญญาท้องถิ่น

1. ยุทธศาสตร์จังหวัด : ยุทธศาสตร์ที่ 2 การสร้างสังคมแห่งวัฒนธรรม ความรู้ ภูมิปัญญา จิตสาธารณะ และพัฒนาศักยภาพคนให้พร้อมรับกับการเปลี่ยนแปลง

2. ยุทธศาสตร์การพัฒนาขององค์กรปกครองส่วนท้องถิ่นในเขตจังหวัด : ยุทธศาสตร์ที่ 4 การอนุรักษ์ ฟื้นฟูและสืบสาน ศิลปวัฒนธรรม ประเพณีและภูมิปัญญาท้องถิ่น

ยุทธศาสตร์ที่ 5 การพัฒนาการศึกษา สาธารณสุข และคุณภาพชีวิต

1. ยุทธศาสตร์จังหวัด : ยุทธศาสตร์ที่ 2 การสร้างสังคมแห่งวัฒนธรรม ความรู้ ภูมิปัญญา จิตสาธารณะ และพัฒนาศักยภาพคนให้พร้อมรับกับการเปลี่ยนแปลง

2. ยุทธศาสตร์การพัฒนาขององค์กรปกครองส่วนท้องถิ่นในเขตจังหวัด : ยุทธศาสตร์ที่ 5 การพัฒนาการศึกษา สาธารณสุข และคุณภาพชีวิต

ยุทธศาสตร์ที่ 6 การป้องกัน บรรเทาสาธารณภัย และการรักษาความเป็นระเบียบเรียบร้อย

ในชุมชน

1. ยุทธศาสตร์จังหวัด : ยุทธศาสตร์ที่ 4 การสร้างความมั่นคงปลอดภัยและความสงบสุขของประชาชน

2. ยุทธศาสตร์การพัฒนาขององค์กรปกครองส่วนท้องถิ่นในเขตจังหวัด : ยุทธศาสตร์ที่ 6 การป้องกัน บรรเทาสาธารณภัย และการรักษาความเป็นระเบียบเรียบร้อยในชุมชน

ยุทธศาสตร์ที่ 7 การบริหารจัดการบ้านเมืองที่ดี

1. ยุทธศาสตร์จังหวัด : ยุทธศาสตร์ที่ 5 การสร้างประสิทธิภาพความโปร่งใส เป็นประชาธิปไตย และเป็นธรรมในการให้บริการ

2. ยุทธศาสตร์การพัฒนาขององค์กรปกครองส่วนท้องถิ่นในเขตจังหวัด : ยุทธศาสตร์ที่ 7 การบริหารจัดการบ้านเมืองที่ดี

3. การวิเคราะห์เพื่อการพัฒนาท้องถิ่น

3.1 การวิเคราะห์กรอบการจัดทำยุทธศาสตร์ขององค์กรปกครองส่วนท้องถิ่น

สถานการณ์การพัฒนาขององค์การบริหารส่วนตำบลกีดขวางจากปีที่ผ่านมา พบว่าการพัฒนามุ่งวิสัยทัศน์ขององค์กร โดยส่งเสริมความรู้ในการสร้างงานสร้างอาชีพในชุมชน จากศักยภาพของพื้นที่ การพัฒนาให้พื้นที่เป็นตำบลสุขภาวะโดยความร่วมมือจากภาคีเครือข่ายตำบลสุขภาวะ การพัฒนาการจัดการศึกษาให้สอดคล้องกับบริบทของพื้นที่ และมุ่งเน้นคุณธรรม จริยธรรม จิตสาธารณะ การมุ่งอนุรักษ์ทรัพยากรธรรมชาติ สิ่งแวดล้อมอย่างยั่งยืน ตลอดจนการแก้ไขปัญหาด้านโครงสร้างพื้นฐานที่ขาดแคลนในพื้นที่ ซึ่งสามารถวิเคราะห์สภาพแวดล้อมและศักยภาพตำบลกีดขวางได้ ด้วยเทคนิค SWOT Analysis เพื่อนำมาเป็นข้อมูลในการจัดทำแผนยุทธศาสตร์การพัฒนา และแผนพัฒนาสามปี ขององค์การบริหารส่วนตำบลกีดขวาง ที่ประชุมได้ระดมความคิดเห็นร่วมกันถึงปัญหา สาเหตุ และแนวทางแก้ไขปัญหา ตลอดจนวิเคราะห์ถึงจุดอ่อน จุดแข็ง โอกาส และข้อจำกัด ดังนี้

จุดแข็ง (Strengths)

1. มีแหล่งท่องเที่ยวและรูปแบบการท่องเที่ยวที่หลากหลาย
2. มีวัฒนธรรมชนเผ่าที่โดดเด่นเป็นเอกลักษณ์
3. เป็นแหล่งต้นน้ำ มีทรัพยากรธรรมชาติและระบบนิเวศที่หลากหลาย
4. มีแหล่งผลิตภัณฑ์สินค้าหัตถกรรมชนเผ่าหลากหลาย
5. มีแหล่งเรียนรู้ที่เป็นกลุ่มอาชีพและภูมิปัญญาเหมาะแก่การเยี่ยมชมศึกษา
6. มีรีสอร์ท โฮมสเตย์ สำหรับเป็นที่พักและจัดประชุมอย่างเพียงพอ
7. มีแหล่งเรียนรู้แพทย์ทางเลือก การนวดเพื่อรักษาและนวดเพื่อสุขภาพ การใช้สมุนไพรที่เป็นยอมรับ
8. มีสถานศึกษาในพื้นที่จัดหลักสูตรการศึกษาให้เอื้อต่อศักยภาพของพื้นที่ เช่น การท่องเที่ยว, ภาษา เป็นต้น

จุดอ่อน (Weaknesses)

1. ปัญหาการจัดการทรัพยากรธรรมชาติและสิ่งแวดล้อม
2. ปัญหาความแตกต่างด้านรายได้ของราษฎรและผู้ประกอบการท่องเที่ยว
3. ปัญหาเส้นทางคมนาคมระหว่างหมู่บ้านบนพื้นที่สูงทุรกันดาร
4. ประชากรแฝง ชนเผ่าไม่มีบัตรประชาชน
5. ปัญหาไม่มีระบบจัดการแรงงานต่างด้าว
6. ประชาชนขาดความรู้ความเข้าใจในการบริหารจัดการและส่งเสริมประชาธิปไตย
7. ปัญหาการขาดแคลนโครงสร้างพื้นฐานด้านการสาธารณสุข ภัค สาธารณูปการ
8. ปัญหาทรัพยากรบุคคลของ อบต. ไม่เพียงพอต่อการช่วยเหลือแก้ไขปัญหาด้าน

9. การเข้าร่วมเป็นภาคีเครือข่ายที่มีศักยภาพ อาทิ เครือข่าย ส.ป.ก. , เครือข่ายพิพิธภัณฑสถานเกษตรเฉลิมพระเกียรติพระบาทสมเด็จพระเจ้าอยู่หัว , เครือข่ายอินแปง , เครือข่ายศูนย์คุณธรรม , เครือข่ายตำบลสุขภาวะ , เครือข่ายอนุรักษ์พันธุกรรมพืช , เครือข่ายผู้ประกอบการ เป็นต้น
10. พื้นที่มีหน่วยงานราชการ องค์กรมหาชน มูลนิธิ เข้ามาประสานงานช่วยเหลือราษฎรในพื้นที่
11. ผู้บริหารท้องถิ่นมีนโยบายการพัฒนาที่ชัดเจน และประสานความร่วมมือกับหน่วยงานต่างๆ ได้ดี

โอกาส (Opportunities)

1. นโยบายส่งเสริมการท่องเที่ยวของรัฐบาลและจังหวัด
2. ความสนใจของนักท่องเที่ยวในรูปแบบการท่องเที่ยวเชิงวัฒนธรรม เชิงนิเวศ และเชิงสุขภาพ
3. นโยบายจังหวัดเชียงใหม่ส่งเสริมการท่องเที่ยวเชิงนิเวศ และเชิงวัฒนธรรม
4. สถาบันการศึกษาและมหาวิทยาลัยต่างๆให้ความสนใจศึกษาและวิจัยในพื้นที่ อาทิ การท่องเที่ยว, ทรัพยากรฯ วิถีชีวิตภูมิปัญญาชนเผ่า , ผลิตภัณฑ์ชุมชน ฯลฯ ส่งผลให้ตำบลได้รับการช่วยเหลือด้านวิชาการมากขึ้น
5. นโยบายขององค์การบริหารส่วนจังหวัดเชียงใหม่ในการพัฒนาความเชื่อมโยงด้านคมนาคมสู่แหล่งท่องเที่ยว
6. นโยบายการอนุรักษ์ทรัพยากรธรรมชาติของหน่วยงานต่างๆ ในสังกัดกรมป่าไม้ ที่มีเป้าหมายดำเนินการในพื้นที่ตำบลกีดช้าง
7. นโยบายการส่งเสริมและพัฒนาศักยภาพชุมชนด้านการเกษตรที่ถูกต้องของสำนักงานปฎิรูปที่ดินเพื่อเกษตรกรรม และสำนักงานเกษตรอำเภอ/จังหวัด
8. นโยบายการดำเนินงานโครงการพระราชดำริต่างๆของพิพิธภัณฑสถานเกษตรเฉลิมพระเกียรติพระบาทสมเด็จพระ

- ต่างๆ ให้ประชาชนอย่างทั่วถึง
9. ปัญหาพื้นที่อยู่ในเขตป่าสงวนแห่งชาติ พื้นที่กว้าง ระยะห่างระหว่างหมู่บ้านไกล การติดต่อประสานงานในพื้นที่ยากลำบาก การส่งเสริมการมีส่วนร่วมของประชาชน เป็นไปได้ยากเนื่องจากข้อจำกัดด้านรายจ่าย ในการเดินทางของประชาชนในถิ่นทุรกันดาร
 10. ประชาชนส่วนหนึ่งเป็นชนเผ่า การสื่อสารประสานงาน หรือสร้างความรู้ความเข้าใจยาก
 11. ปัญหาพื้นที่เป็นแหล่งพักยาเสพติด
 12. ปัญหาประชาชนไม่มีสิทธิในที่ดินทำกิน

อุปสรรค (Threats)

1. การจัดสรรงบประมาณให้ อบต. ไม่สมดุลกับพื้นที่ และระยะห่างระหว่างหมู่บ้านในถิ่นทุรกันดาร หรือพื้นที่สูง
2. การดำเนินงานในพื้นที่กรมป่าไม้และอุทยานแห่งชาติมีอุปสรรคในระเบียบและขั้นตอน โดยเฉพาะในการดำเนินโครงการก่อสร้างต่างๆ ซึ่งถึงแม้ได้รับอนุมัติงบประมาณแล้ว ก็ไม่สามารถดำเนินการได้เนื่องจากไม่ได้ขออนุญาต แต่หากขออนุญาตก่อนการจัดทำโครงการซึ่งโครงการนั้นก็อาจจะไม่ได้รับการจัดสรรงบประมาณ ส่งผลให้การเสนอโครงการของอบต.ล่าช้า เป็นอุปสรรคด้านขั้นตอนและระเบียบกฎหมาย
3. ปัญหาด้านระบบไฟฟ้าแสงสว่างสาธารณะ ไม่เพียงพอ /ขาดการติดต่อสื่อสารที่ทันสมัย
4. ปัญหาการขยายตัวของการท่องเที่ยวอย่างรวดเร็ว ขาดความสมดุล
5. ปัญหาภัยธรรมชาติ น้ำป่า , ดินสไลด์ ฯลฯ
6. ปัญหาด้านระเบียบ/กฎหมาย/ข้อสั่งการของ

- พระเจ้าอยู่หัว (องค์กรมหาชน)
9. นโยบายของกลุ่มผู้ประกอบการในพื้นที่และนอกพื้นที่
ในการอนุรักษ์ทรัพยากรธรรมชาติให้เป็นการท่องเที่ยว
อย่างยั่งยืน

ท้องถิ่นที่ใช้ครอบคลุมทั่วประเทศแต่ไม่
คำนึงถึงข้อจำกัดของ อปท.ขนาดเล็กและ
มีพื้นที่ห่างไกล ทุกกันดาร

ผลการวิเคราะห์ผลลัพธ์ที่มุ่งมั่นให้สำเร็จตามประเด็นการพัฒนา

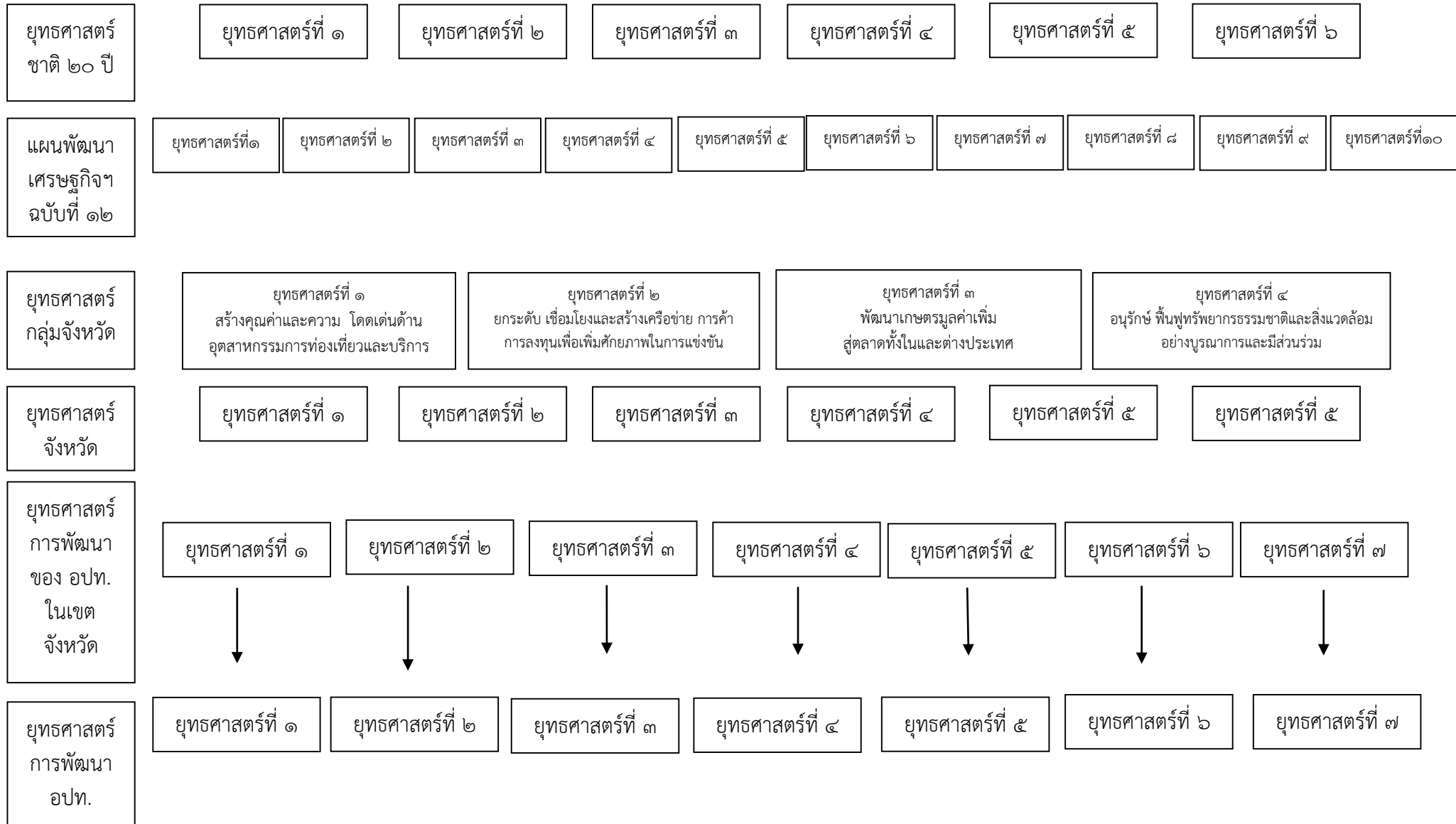
จากการประเมินโดยวิเคราะห์ถึงโอกาส และข้อจำกัด อันเป็นสถานะแวดล้อมภายนอกที่มี
ผลต่อการพัฒนาด้านต่างๆ ขององค์การบริหารส่วนตำบลกีดช้าง รวมทั้งการวิเคราะห์จุดแข็ง จุดอ่อน อัน
เป็นสถานะแวดล้อมภายในองค์การบริหารส่วนตำบลกีดช้าง ซึ่งทั้งหมดเป็นการประเมินสภาพของ อบต.
ในปัจจุบัน โดยเป็นการตอบคำถามว่า “ปัจจุบันองค์การบริหารส่วนตำบลกีดช้างมีสภาพการพัฒนาอยู่
ตรงจุดไหน” สำหรับใช้เป็นประโยชน์ในการกำหนดการดำเนินงานอนาคตต่อไป ทั้งนี้ โดยใช้เทคนิค SWOT
analysis การพิจารณา จุดแข็ง (Strength - S) จุดอ่อน (Weak - W) และปัจจัยภายนอก ได้แก่ โอกาส
(Opportunith - O) และอุปสรรค (Threat - T) เป็นเครื่องมือ องค์การบริหารส่วนตำบล กีดช้าง ผลสรุป
ดังนี้

ประเด็นการพัฒนา	สิ่งที่จะต้องทำให้เกิดหรือมี	ผลลัพธ์ที่มุ่งหวังสูงสุด
1. ด้านสาธารณูปโภค สาธารณูปการ โครงสร้าง พื้นฐาน	- เพื่อให้โครงสร้างพื้นฐานของ ท้องถิ่นในด้านการคมนาคม การขนส่ง สาธารณูปโภค และสาธารณูปการ สามารถ ตอบสนองความต้องการของ ชุมชน การพัฒนาด้านการค้า การลงทุน การท่องเที่ยว และการเกษตร	1) เส้นทางคมนาคมเพียงพอที่ พักริมทางสะดวก 2) ระบบระบายน้ำ ส่งน้ำ คลองตัว 3) มีฌาปนสถานทั่วถึง 4) น้ำสำหรับอุปโภค บริโภค ทั่วถึง มีมาตรฐาน 5) มีไฟฟ้าและแสงสว่างเพียงพอ 6) มีระบบผังเมือง
2. ด้านคุณภาพชีวิต	- เพื่อให้มีประชาชนมีการดำเนิน ชีวิตตามแนวพระราชดำริ เศรษฐกิจพอเพียง ได้รับการ พัฒนาศักยภาพด้านการ สุขอนามัย การศึกษา และ การบริการด้านสังคมชั้น พื้นฐานที่เหมาะสม	1) สุขภาพอนามัยแข็งแรง 2) ได้รับการศึกษาที่มีมาตรฐาน 3) มีสวัสดิการสังคมชั้นพื้นฐาน ใน การดำรงชีวิต

3. ด้านเศรษฐกิจ	- เพื่อให้การพัฒนาเศรษฐกิจของชุมชนสอดคล้องกับทิศทางการพัฒนาของจังหวัดและพัฒนาบนพื้นฐานศักยภาพหลักของตนเอง โดยการมีส่วนร่วมของชุมชน	1) กลุ่มอาชีพศักยภาพ 2) ผลิตภัณฑ์ชุมชนได้รับความสนใจ
4. ด้านทรัพยากรธรรมชาติและสิ่งแวดล้อม	- เพื่อให้ประชาชนร่วมดูแลรักษาทรัพยากรธรรมชาติและสิ่งแวดล้อม ดำเนินการจัดการสิ่งแวดล้อมและมลพิษต่างๆ และการดูแลรักษาที่สาธารณะ รวมถึงการใช้พลังงานอย่างคุ้มค่า	1) ลดมลพิษ 2) ประชาชนรักและใช้ทรัพยากรธรรมชาติและสิ่งแวดล้อม อย่างรู้คุณค่า
5. ด้านประเพณี วัฒนธรรม ภูมิปัญญาท้องถิ่นและคุณธรรมจริยธรรมของประชาชน	- เพื่อให้ชุมชนมีความรักและหวงแหน ภาคภูมิใจ มีส่วนร่วมในการสืบทอดวัฒนธรรม ประเพณี วิถีชีวิต ภูมิปัญญาท้องถิ่น และมีคุณธรรมจริยธรรม	1) มีการจัดกิจกรรมด้านประเพณีวัฒนธรรม ภูมิปัญญาท้องถิ่น 2) ประชาชนมีคุณธรรมจริยธรรม
6. ด้านความสงบปลอดภัยในชีวิตและทรัพย์สิน และการมีส่วนร่วมของชุมชน	- เพื่อให้มีชุมชนสามารถอยู่ร่วมกันได้อย่างสงบสุข ปลอดภัยทั้งด้านชีวิตและทรัพย์สินสามารถป้องกันและบรรเทาสาธารณภัยต่างๆ ได้อย่างมีประสิทธิภาพ รวมถึงการมีส่วนร่วมในการพัฒนาท้องถิ่นของตน	1) ชุมชนมีความสงบปลอดภัย 2) ชุมชนมีส่วนร่วมในการพัฒนา
7. ด้านการบริหารจัดการบ้านเมืองที่ดี	- เพื่อให้การบริหารจัดการของเทศบาลมีความโปร่งใส เป็นธรรม และมีประสิทธิภาพ สามารถตอบสนองและสอดคล้องต่อแนวทางการพัฒนาจังหวัดและความต้องการของชุมชน	1) มีประสิทธิภาพในการปฏิบัติราชการการให้บริการ 2) โปร่งใส ตรวจสอบอย่างมีส่วนร่วมของชุมชน

8 ความเชื่อมโยงยุทธศาสตร์การพัฒนาจังหวัดกับยุทธศาสตร์การพัฒนาขององค์กรปกครองส่วนท้องถิ่น

โครงสร้างความเชื่อมโยงแผนยุทธศาสตร์การพัฒนา..... พ.ศ. 2566-2570





ส่วนที่ 3 : การนำแผนพัฒนาท้องถิ่น
ไปสู่การปฏิบัติ

ส่วนที่ 3

การนำแผนพัฒนาท้องถิ่นไปสู่การปฏิบัติ

1. ยุทธศาสตร์การพัฒนาและแผนงาน

ที่	ยุทธศาสตร์	ด้าน	แผนงาน	หน่วยงาน รับผิดชอบหลัก	หน่วยงาน สนับสนุน
1	การพัฒนาโครงสร้างพื้นฐานเพื่อรองรับการพัฒนาเศรษฐกิจและสังคม	-ด้านบริการชุมชน และสังคม -ด้านเศรษฐกิจ	-เคหะและชุมชน -อุตสาหกรรมและการ โยธา	กองช่าง	
2	การพัฒนาเศรษฐกิจตาม แนวทางปรัชญาเศรษฐกิจพอเพียง	-ด้านเศรษฐกิจ -ด้านบริการชุมชน และสังคม	-การเกษตร -สร้างความเข้มแข็งของ ชุมชน	สำนักงานปลัด	
3	การบริหารจัดการทรัพยากรธรรมชาติและสิ่งแวดล้อม	-ด้านเศรษฐกิจ	-การเกษตร -เคหะและชุมชน	สำนักปลัด	
4	การอนุรักษ์ฟื้นฟูและสืบสานศิลปวัฒนธรรมจารีตประเพณีและภูมิปัญญาท้องถิ่น	-ด้านเศรษฐกิจ	-ศาสนาและวัฒนธรรม ท้องถิ่น	กองการศึกษา	
5	การพัฒนาคุณภาพ คุณภาพชีวิตของประชาชน	-ด้านบริการชุมชน และสังคม -ด้านการดำเนินงาน อื่นๆ	-การศึกษา -สาธารณสุข -งบกลาง -สร้างความเข้มแข็งของ ชุมชน	กองการศึกษา สำนักงานปลัด	
6	การป้องกัน บรรเทาสาธารณภัยและการรักษา ความเป็นระเบียบเรียบร้อยในชุมชน	-ด้านบริการชุมชน และสังคม	-รักษาความสงบภายใน -สร้างความเข้มแข็งของ ชุมชน -สาธารณสุข	กองช่าง สำนักงานปลัด	
7	การบริหารจัดการบ้านเมืองที่ดี	-ด้านบริหารงานทั่วไป -ด้านบริการชุมชน และสังคม	-บริหารงานทั่วไป -เคหะและชุมชน	สำนักงานปลัด กองช่าง	

2. บัญชีโครงการพัฒนาท้องถิ่น

แบบ ผ.01

บัญชีสรุปโครงการพัฒนา
แผนพัฒนาท้องถิ่น(พ.ศ.2566-2570)
องค์การบริหารส่วนตำบลกุดช้าง

บัญชีสรุปโครงการพัฒนา
แผนพัฒนาท้องถิ่น (พ.ศ. 2566 – 2570)
องค์การบริหารส่วนตำบลกุดช้าง

แบบ ผ.01

ยุทธศาสตร์	ปี 2566		ปี 2567		ปี 2568		ปี 2569		ปี 2570		รวม 5 ปี	
	จำนวน โครงการ	งบประมาณ (บาท)	จำนวน โครงการ	งบประมาณ (บาท)	จำนวน โครงการ	งบประมาณ (บาท)	จำนวน โครงการ	งบประมาณ (บาท)	จำนวน โครงการ	งบประมาณ (บาท)	จำนวน โครงการ	งบประมาณ (บาท)
1) ยุทธศาสตร์การพัฒนาด้านโครงสร้างพื้นฐาน												
1.1 แผนงานอุตสาหกรรมและการโยธา : งานก่อสร้าง	1	240,000	1	20,000	0	0	0	0	0	0	2	260,000
รวม											2	260,000
2) ยุทธศาสตร์การพัฒนาด้านเศรษฐกิจและการท่องเที่ยว												
2.1 แผนงานการเกษตร : งานส่งเสริมการเกษตร	2	40,000	2	40,000	2	40,000	2	40,000	2	40,000	10	200,000
2.2 แผนงานสร้างความเข้มแข็งของชุมชน : งานส่งเสริมฯ	1	0	1	0	1	0	1	0	1	0	5	0
2.3 แผนงานศาสนาวัฒนธรรมและนันทนาการ : งานวิชาการวางแผนและส่งเสริมการท่องเที่ยว	2	0	2	0	2	0	2	0	2	0	10	0
รวม											25	200,000
3) ยุทธศาสตร์การพัฒนาด้านทรัพยากรธรรมชาติและสิ่งแวดล้อม												
3.1 แผนงานเคหะและชุมชน : งานกำจัดขยะมูลฝอยและสิ่งปฏิกูล	1	400,000	1	400,000	1	400,000	1	400,000	1	400,000	5	2,000,000
3.2 แผนงานการเกษตร : งานสิ่งแวดล้อมและทรัพยากรธรรมชาติ	2	100,000	2	100,000	2	100,000	2	100,000	2	100,000	10	500,000
รวม											15	2,500,000

บัญชีสรุปโครงการพัฒนา
แผนพัฒนาท้องถิ่น (พ.ศ. 2566 – 2570)
องค์การบริหารส่วนตำบลกุดช้าง

แบบ ผ.01

ยุทธศาสตร์	ปี 2566		ปี 2567		ปี 2568		ปี 2569		ปี 2570		รวม 5 ปี	
	จำนวน โครงการ	งบประมาณ (บาท)	จำนวน โครงการ	งบประมาณ (บาท)	จำนวน โครงการ	งบประมาณ (บาท)	จำนวน โครงการ	งบประมาณ (บาท)	จำนวน โครงการ	งบประมาณ (บาท)	จำนวน โครงการ	งบประมาณ (บาท)
4) ยุทธศาสตร์การพัฒนาการศาสนา ศิลปวัฒนธรรม จารีตประเพณี และภูมิปัญญาท้องถิ่น												
4.1 แผนงานศาสนา วัฒนธรรม และนันทนาการ : งานศาสนาวัฒนธรรมท้องถิ่น	3	110,000	3	110,000	3	110,000	3	110,000	3	110,000	15	550,000
รวม											15	550,000
5) ยุทธศาสตร์การพัฒนาด้านการศึกษาและพัฒนา คุณภาพชีวิต												
5.1 แผนงาน : การศึกษา งานระดับก่อนวัยเรียนและ ประถมศึกษา	5	5,430,000	5	5,430,000	5	5,430,000	5	5,430,000	5	5,430,000	25	27,150,000
5.2 แผนงานการศึกษา : งานศึกษาไม่กำหนดระดับ	2	120,000	2	120,000	2	120,000	2	120,000	2	120,000	10	600,000
5.3 แผนงานศาสนา วัฒนธรรม และนันทนาการ : งานกีฬาและนันทนาการ	2	180,000	2	180,000	2	180,000	2	180,000	2	180,000	10	900,000
5.4 แผนงานสังคมสงเคราะห์ งานสวัสดิการ สังคมและสังคมสงเคราะห์	1	20000	1	20000	1	20000	1	20000	1	20000	5	100,000
5.4 แผนงานสาธารณสุข งานบริการสาธารณสุข และงานสาธารณสุขอื่น	2	60,000	2	60,000	2	60,000	2	60,000	2	60,000	10	300,000
5.6 แผนงานสาธารณสุข : งานบริการสาธารณสุข และงานสาธารณสุขอื่น	5	266,000	5	266,000	5	266,000	5	266,000	5	266,000	25	1,330,000
รวม											85	30,380,000

บัญชีสรุปโครงการพัฒนา
แผนพัฒนาท้องถิ่น (พ.ศ. 2566 – 2570)
องค์การบริหารส่วนตำบลกุดช้าง

แบบ ผ.๐๑

ยุทธศาสตร์	ปี 2566		ปี 2567		ปี 2568		ปี 2569		ปี 2570		รวม 5 ปี		
	จำนวน	งบประมาณ	จำนวน	งบประมาณ	จำนวน	งบประมาณ	จำนวน	งบประมาณ	จำนวน	งบประมาณ	จำนวน	งบประมาณ	
	โครงการ	(บาท)	โครงการ	(บาท)	โครงการ	(บาท)	โครงการ	(บาท)	โครงการ	(บาท)	โครงการ	(บาท)	
6) ยุทธศาสตร์การพัฒนาด้านการป้องกันบรรเทาสาธารณภัยและจัดระเบียบชุมชนสังคม													
6.1 แผนงานรักษาความสงบภายใน : งานป้องกันภัยและบรรเทาสาธารณภัย	3	160,000	3	160,000	3	160,000	3	160,000	3	160,000	15	800,000	
รวม											15	800,000	
7) ยุทธศาสตร์การพัฒนาด้านการบริหารจัดการบ้านเมืองที่ดี													
7.1 แผนงานบริหารงานทั่วไป งานบริหารทั่วไป	8	1,080,000	8	1,080,000	8	1,080,000	8	1,080,000	8	1,080,000	40	5,400,000	
7.2 แผนงานบริหารงานทั่วไป : งานวางแผนสถิติและวิชาการ	2	40,000	2	40,000	2	40,000	2	40,000	2	40,000	10	200,000	
7.3 แผนงาน : บริหารงานทั่วไป งานบริหารงานคลัง	2	70,000	2	70,000	2	70,000	2	70,000	2	70,000	10	350,000	
รวม											60	5,950,000	
รวมทั้งสิ้น							217	40,640,000.00					

แบบ ผ.01/1

บัญชีสรุปโครงการพัฒนา

ที่นำมาจากแผนพัฒนาหมู่บ้านและแผนชุมชน

องค์การบริหารส่วนตำบลกุดช้าง

บัญชีสรุปโครงการพัฒนา
โครงการพัฒนาที่นำมาจากแผนพัฒนาหมู่บ้านและแผนพัฒนาชุมชน
(พ.ศ. 2566 – 2570)
องค์การบริหารส่วนตำบลกี้ดช้าง

ยุทธศาสตร์	ปี 2566		ปี 2567		ปี 2568		ปี 2569		ปี 2570		รวม 5 ปี	
	จำนวน	งบประมาณ	จำนวน	งบประมาณ	จำนวน	งบประมาณ	จำนวน	งบประมาณ	จำนวน	งบประมาณ	จำนวน	งบประมาณ
	โครงการ	(บาท)	โครงการ	(บาท)	โครงการ	(บาท)	โครงการ	(บาท)	โครงการ	(บาท)	โครงการ	(บาท)
1) ยุทธศาสตร์การพัฒนาด้านโครงสร้างพื้นฐาน												
1.1 แผนงานอุตสาหกรรมและการโยธา : งานก่อสร้าง	19	9,760,000	19	9,760,000	19	9,760,000	19	9,760,000	19	9,760,000	95	48,800,000
1.2 แผนงานเคหะและชุมชน : งานไฟฟ้าและประปา	1	300,000	1	300,000	1	300,000	1	300,000	1	300,000	5	1,500,000
รวม											100	50,300,000
2) ยุทธศาสตร์การพัฒนาด้านเศรษฐกิจและการท่องเที่ยว												
2.1 แผนงานการเกษตร : งานส่งเสริมการเกษตร	1	40,000	1	40,000	1	40,000	1	40,000	1	40,000	5	200000
2.2 แผนงานการศาสนา วัฒนธรรม และนันทนาการ : งานท่องเที่ยว	1	50000	1	50000	1	50000	1	50000	1	50000	5	250000
รวม											10	450000

บัญชีสรุปโครงการพัฒนา
โครงการพัฒนานำมาจากแผนพัฒนาหมู่บ้านและแผนพัฒนาชุมชน
(พ.ศ. 2566 – 2570)
องค์การบริหารส่วนตำบลกุดช้าง

แบบ ผ.๐๑/๑

ยุทธศาสตร์	ปี 2566		ปี 2567		ปี 2568		ปี 2569		ปี 2570		รวม 5 ปี	
	จำนวน	งบประมาณ	จำนวน	งบประมาณ	จำนวน	งบประมาณ	จำนวน	งบประมาณ	จำนวน	งบประมาณ	จำนวน	งบประมาณ
	โครงการ	(บาท)	โครงการ	(บาท)	โครงการ	(บาท)	โครงการ	(บาท)	โครงการ	(บาท)	โครงการ	(บาท)
3) ยุทธศาสตร์การพัฒนาด้านทรัพยากรธรรมชาติและสิ่งแวดล้อม												
3.1 แผนงานการเกษตร : งานสิ่งแวดล้อมและทรัพยากรธรรมชาติ	6	190000	6	190000	6	190000	6	190000	6	190000	30	950000
3.2 แผนงานเคหะและชุมชน : งานกำจัดขยะมูลฝอยและสิ่งปฏิกูล	1	400,000	1	400,000	1	400,000	1	400,000	1	400,000	5	2000000
รวม											35	2950000
4) ยุทธศาสตร์การพัฒนาศาสนา ศิลปวัฒนธรรมจารีตประเพณี และภูมิปัญญาท้องถิ่น												
4.1 แผนงานศาสนาและวัฒนธรรมท้องถิ่น : งานศาสนาวัฒนธรรมท้องถิ่น	3	210,000	3	210,000	3	210,000	3	210,000	3	210,000	15	1050000
รวม											15	1050000
5) ยุทธศาสตร์การพัฒนาด้านการศึกษาและพัฒนาคุณภาพชีวิต												
5.1 แผนงานสังคมสงเคราะห์ : งานสังคมสงเคราะห์และสวัสดิการสังคม	2	70,000	2	70,000	2	70,000	2	70,000	2	70,000	10	350000
5.2 แผนงานสร้างความเข้มแข็งของชุมชน	8	24,000	8	24,000	8	24,000	8	24,000	8	24,000	40	120000

บัญชีสรุปโครงการพัฒนา
โครงการพัฒนาที่นำมาจากแผนพัฒนาหมู่บ้านและแผนพัฒนาชุมชน
(พ.ศ. 2566 – 2570)
องค์การบริหารส่วนตำบลกี้ดช้าง

แบบ ผ.๐๑/๑

ยุทธศาสตร์	ปี 2566		ปี 2567		ปี 2568		ปี 2569		ปี 2570		รวม 5 ปี	
	จำนวน	งบประมาณ	จำนวน	งบประมาณ	จำนวน	งบประมาณ	จำนวน	งบประมาณ	จำนวน	งบประมาณ	จำนวน	งบประมาณ
	โครงการ	(บาท)	โครงการ	(บาท)	โครงการ	(บาท)	โครงการ	(บาท)	โครงการ	(บาท)	โครงการ	(บาท)
5.3 แผนงานสาธารณสุข : งานบริการ สาธารณสุขและงานสาธารณสุขอื่น	2	100,000	2	100,000	2	100,000	2	100,000	2	100,000	10	500000
5.4 แผนงาน : ศาสนา วัฒนธรรม และ นันทนาการ งานกีฬาและนันทนาการ	1	40000	1	40000	1	40000	1	40000	1	40000	5	200000
รวม											65	1170000
6) ยุทธศาสตร์การพัฒนาด้านการป้องกันบรรเทาสา ธารณภัยและจัดระเบียบชุมชนสังคม												
6.1 แผนงานรักษาความสงบภายใน : งาน จราจร	2	100,000	2	100,000	2	100,000	2	100,000	2	100,000	10	500,000
รวม											10	500,000
รวมทั้งสิ้น						235	56,420,000					

แบบ ผ.02

รายละเอียดโครงการพัฒนา

แผนพัฒนาท้องถิ่น (พ.ศ.2561-2565)

องค์การบริหารส่วนตำบลกุดช้าง

แบบ ผ.02

ยุทธศาสตร์การพัฒนาที่ 1

ด้านโครงสร้างพื้นฐาน

รายละเอียดโครงการพัฒนา
แผนพัฒนาท้องถิ่น (พ.ศ. 2566 – 2570)
องค์การบริหารส่วนตำบลกุดช้าง

แบบ ผ.02

ยุทธศาสตร์การพัฒนาจังหวัดเชียงใหม่ที่ 2 ส่งเสริมการเกษตร การค้า การลงทุน สู้สากล
ยุทธศาสตร์องค์กรปกครองส่วนท้องถิ่นในเขตจังหวัดเชียงใหม่ : การพัฒนาด้านโครงสร้างพื้นฐาน

1. ยุทธศาสตร์การพัฒนาด้านโครงสร้างพื้นฐาน

1.1 แผนงานอุตสาหกรรมและการโยธา : งานก่อสร้าง

ที่	โครงการ	วัตถุประสงค์	เป้าหมาย (ผลผลิตของโครงการ)	งบประมาณ					ตัวชี้วัด (KPI)	ผลที่คาดว่าจะได้รับ	หน่วยงาน รับผิดชอบหลัก
				2566 (บาท)	2567 (บาท)	2568 (บาท)	2569 (บาท)	2570 (บาท)			
1	ปรับปรุงรางระบายน้ำภายใน อบต.	เพื่อให้อาคารสถานที่บริเวณสำนักงาน ระบายน้ำได้ดี พื้นสะอาดเป็นระเบียบเรียบร้อย	-ปรับปรุงรางระบายน้ำบริเวณรอบ อบต.กุดช้างรวมระยะทาง 500 เมตร	240,000	-	-	-	-	ก่อสร้างรางระบายน้ำได้ระยะทางไม่น้อยกว่า 500 ม.	มีระบบระบายน้ำและ	กองช่าง
2	โครงการปรับปรุงซ่อมแซมถนน.คสล.	เพื่อให้ประชาชนได้ใช้ประโยชน์ในการสัญจร	ปรับปรุงผิวจราจรแบบ Over Lay บริเวณทางเข้าอบต. ขนาดกว้าง 5 เมตร ระยะทาง 80 เมตร หนา 0.05 เมตร ตามแบบแปลนของอบต.กุดช้าง	-	200,000	-	-	-	ผิวจราจรถนนได้รับการปรับปรุงไม่น้อยกว่า 400 ตร.ม.	มีถนนใช้ในการคมนาคมสะดวกรวดเร็วเพิ่มขึ้น	กองช่าง

แบบ ผ.02

ยุทธศาสตร์การพัฒนาที่ 2

ด้านเศรษฐกิจและการท่องเที่ยว

รายละเอียดโครงการพัฒนา
แผนพัฒนาท้องถิ่น (พ.ศ. 2566 – 2570)
องค์การบริหารส่วนตำบลกุดช้าง

แบบ ผ.02

ยุทธศาสตร์การพัฒนาจังหวัดเชียงใหม่ที่ 2 การส่งเสริมการเกษตร การค้า การลงทุนสู่สากล

ยุทธศาสตร์องค์กรปกครองส่วนท้องถิ่นในเขตจังหวัดเชียงใหม่ : การพัฒนาด้านเศรษฐกิจและการท่องเที่ยว

2. ยุทธศาสตร์การพัฒนาการพัฒนาด้านเศรษฐกิจและการท่องเที่ยว

2.1 แผนงานการเกษตร : งานส่งเสริมการเกษตร

ที่	โครงการ	วัตถุประสงค์	เป้าหมาย	งบประมาณ					ตัวชี้วัด (KPI)	ผลลัพธ์ที่คาดว่าจะ ได้รับ	หน่วยงาน ที่ รับผิดชอบ
				2566 (บาท)	2567 (บาท)	2568 (บาท)	2569 (บาท)	2570 (บาท)			
1	โครงการส่งเสริมศูนย์เรียนรู้ เครือข่ายงานฐานทรัพยากร ท้องถิ่น อพ.สธ.	เพื่อจัดให้มีสถานที่ แลกเปลี่ยนเรียนรู้ เศรษฐกิจชุมชนตามแนว ปรัชญาเศรษฐกิจพอเพียง	จัดแหล่งเรียนรู้และกิจกรรมส่งเสริม ความรู้ต่างๆ ปีละ 2 ครั้ง	20,000	20,000	20,000	20,000	20,000	ร้อยละ ความพึง พอใจของ กลุ่ม เกษตรกร	มีสถานที่เรียนรู้	สำนักปลัด
2	โครงการบริหารจัดการศูนย์ ถ่ายทอด เทคโนโลยีการเกษตรตำบล	เพื่อส่งเสริมความรู้ด้าน การเกษตรที่ถูกต้องให้ ราษฎร	จัดประชุม/อบรม ปีละ 2 ครั้ง	20,000	20,000	20,000	20,000	20,000	ร้อยละ ความพึง พอใจของ กลุ่ม เกษตรกร	หมู่บ้านได้ประชุม ส่งเสริมความรู้ การเกษตร	สำนัก ปลัด/ เกษตร ตำบล

รายละเอียดโครงการพัฒนา
แผนพัฒนาท้องถิ่น (พ.ศ. 2566 – 2570)
องค์การบริหารส่วนตำบลกุดช้าง

แบบ ผ.02

ยุทธศาสตร์การพัฒนาจังหวัดเชียงใหม่ที่ 2 การส่งเสริมการเกษตร การค้า การลงทุนสู่สากล

ยุทธศาสตร์องค์กรปกครองส่วนท้องถิ่นในเขตจังหวัดเชียงใหม่ : การพัฒนาด้านเศรษฐกิจและการท่องเที่ยว

2. ยุทธศาสตร์การพัฒนาการพัฒนาด้านเศรษฐกิจและการท่องเที่ยว

2.2 แผนงานสร้างความเข้มแข็งของชุมชน : งานส่งเสริมฯ

ที่	โครงการ	วัตถุประสงค์	เป้าหมาย	งบประมาณ					ตัวชี้วัด (KPI)	ผลลัพธ์ที่คาดว่าจะได้รับ	หน่วยงาน ที่ รับผิดชอบ
				2566 (บาท)	2567 (บาท)	2568 (บาท)	2569 (บาท)	2570 (บาท)			
1	โครงการส่งเสริมการตลาดพัฒนาผลิตภัณฑ์จากฐานทรัพยากรท้องถิ่น	เพื่อนำฐานทรัพยากรท้องถิ่นมาอนุรักษ์และใช้ประโยชน์ใน 3 ด้าน คือ ทรัพยากร เศรษฐกิจ สังคม และเกิดจิตสำนึกอนุรักษ์อย่างยั่งยืน	การสนับสนุนกลุ่มผลิตภัณฑ์จากฐานทรัพยากรท้องถิ่น ในกิจกรรม 3 ด้าน ปีละ 5 กิจกรรม	(ไม่ใช้งบประมาณ)	ไม่ใช้งบประมาณ	ไม่ใช้งบประมาณ	ไม่ใช้งบประมาณ	ไม่ใช้งบประมาณ	จำนวนกิจกรรม	1) ช่องทางการตลาดออนไลน์ 2) ผลิตภัณฑ์ที่ได้รับมาตรฐานต่างๆ	สำนักปลัด

รายละเอียดโครงการพัฒนา
แผนพัฒนาท้องถิ่น (พ.ศ. 2566 – 2570)
องค์การบริหารส่วนตำบลกุดช้าง

แบบ ผ.02

ยุทธศาสตร์การพัฒนาจังหวัดเชียงใหม่ที่ 2 การส่งเสริมการเกษตร การค้า การลงทุนสู่สากล

ยุทธศาสตร์องค์กรปกครองส่วนท้องถิ่นในเขตจังหวัดเชียงใหม่ : การพัฒนาด้านเศรษฐกิจและการท่องเที่ยว

2. ยุทธศาสตร์การพัฒนาการพัฒนาด้านเศรษฐกิจและการท่องเที่ยว

2.3 แผนงานศาสนาวัฒนธรรมและนันทนาการ : งานวิชาการวางแผนและส่งเสริมการท่องเที่ยว

ที่	โครงการ	วัตถุประสงค์	เป้าหมาย	งบประมาณ					ตัวชี้วัด (KPI)	ผลลัพธ์ที่คาดว่าจะได้รับ	หน่วยงาน ที่ รับผิดชอบ
				2566 (บาท)	2567 (บาท)	2568 (บาท)	2569 (บาท)	2570 (บาท)			
1	โครงการส่งเสริมมาตรฐานแหล่งท่องเที่ยว	เพื่อแหล่งท่องเที่ยวมีมาตรฐานเป็นที่ยอมรับ มีความพร้อมใน AEC	ประชุมชมรมผู้ประกอบการและจัดกิจกรรมส่งเสริม จำนวน 1 ครั้ง	(ไม่ใช้งบประมาณ)	(ไม่ใช้งบประมาณ)	(ไม่ใช้งบประมาณ)	(ไม่ใช้งบประมาณ)	(ไม่ใช้งบประมาณ)	จำนวนกิจกรรมส่งเสริม	นักท่องเที่ยวได้รับมาตรฐานเดียวกันทุกกิจกรรมท่องเที่ยว	สำนักปลัด
2	โครงการพัฒนาเส้นทางท่องเที่ยวชุมชน	เพื่อนำฐานทรัพยากรท้องถิ่นมาอนุรักษ์และใช้ประโยชน์ ด้านการท่องเที่ยวชุมชนและท่องเที่ยวเชิงอนุรักษ์	พัฒนาเส้นทางท่องเที่ยว ปีละ 1 เส้นทาง	(ไม่ใช้งบประมาณ)	(ไม่ใช้งบประมาณ)	(ไม่ใช้งบประมาณ)	(ไม่ใช้งบประมาณ)	(ไม่ใช้งบประมาณ)	จำนวนเส้นทางท่องเที่ยว	ทรัพยากรท้องถิ่นได้นำมาใช้ประโยชน์เพื่อมุ่งให้เกิดคุณค่า และเกิดการอนุรักษ์	สำนักปลัด

แบบ ผ.02
ยุทธศาสตร์การพัฒนา
ด้านทรัพยากรธรรมชาติและสิ่งแวดล้อม

รายละเอียดโครงการพัฒนา
แผนพัฒนาท้องถิ่น (พ.ศ. 2566 – 2570)
องค์การบริหารส่วนตำบลกุดช้าง

แบบ ผ.02

ยุทธศาสตร์การพัฒนาจังหวัดเชียงใหม่ที่ 4 การเสริมสร้างความมั่นคง ด้านทรัพยากรธรรมชาติและสิ่งแวดล้อมอย่างยั่งยืน
ยุทธศาสตร์องค์กรปกครองส่วนท้องถิ่นในเขตจังหวัดเชียงใหม่ : ด้านทรัพยากรธรรมชาติและสิ่งแวดล้อม

3. ยุทธศาสตร์การพัฒนาด้านทรัพยากรธรรมชาติและสิ่งแวดล้อม

3.1 แผนงานคณะและชุมชน : งานกำจัดขยะมูลฝอยและสิ่งปฏิกูล

ที่	โครงการ	วัตถุประสงค์	เป้าหมาย	งบประมาณ					ตัวชี้วัด (KPI)	ผลลัพธ์ที่คาดว่าจะได้รับ	หน่วยงานที่รับผิดชอบ
				2561 (บาท)	2562 (บาท)	2563 (บาท)	2564 (บาท)	2565 (บาท)			
1	โครงการส่งเสริมการจัดการขยะชุมชน	เพื่อจัดการขยะในชุมชนอย่างมีส่วนร่วม ตามหลัก 3 R และศึกษาวิจัยการแก้ไขปัญหาอย่างยั่งยืน	-ก่อสร้างบ่อขยะในชุมชน -ก่อสร้าง/ซ่อมแซม/ปรับปรุงเตาเผาขยะในตำบลกุดช้าง -คัดแยกขยะ/ธนาคารขยะ/ทำปุ๋ยหมักชีวภาพจากขยะอินทรีย์ -จัดหาถุงขยะ และการจัดการขยะมูลฝอยตามข้อบัญญัติตำบล -การอบรมให้ความรู้การจัดการขยะให้ชุมชน นักเรียน	400,000	400,000	400,000	400,000	400,000	จำนวนกิจกรรม	ลดปริมาณขยะจากต้นทาง และมีการกำจัดที่ถูกต้อง	สำนักปลัด

รายละเอียดโครงการพัฒนา
แผนพัฒนาท้องถิ่น (พ.ศ. 2566 – 2570)
องค์การบริหารส่วนตำบลกุดช้าง

แบบ ผ.02

ยุทธศาสตร์การพัฒนาลำปางใหม่ที่ 4 การเสริมสร้างความมั่นคง ด้านทรัพยากรธรรมชาติและสิ่งแวดล้อมอย่างยั่งยืน

ยุทธศาสตร์องค์ประกอบส่วนท้องถิ่นในเขตจังหวัดลำปางใหม่ : ด้านทรัพยากรธรรมชาติและสิ่งแวดล้อม

3. ยุทธศาสตร์การพัฒนาด้านทรัพยากรธรรมชาติและสิ่งแวดล้อม

3.2 แผนงานการเกษตร : งานสิ่งแวดล้อมและทรัพยากรธรรมชาติ

ที่	โครงการ	วัตถุประสงค์	เป้าหมาย	งบประมาณ					ตัวชี้วัด (KPI)	ผลลัพธ์ที่คาดว่าจะได้รับ	หน่วยงานที่รับผิดชอบ
				2561 (บาท)	2562 (บาท)	2563 (บาท)	2564 (บาท)	2565 (บาท)			
1	โครงการอนุรักษ์พันธุกรรมพืชอันเนื่องมาจากพระราชดำริฯ งานที่ 5 งานศูนย์ข้อมูลทรัพยากรท้องถิ่น	เพื่อให้มีแหล่งรวบรวมข้อมูลฐานทรัพยากรท้องถิ่น อย่างมีระบบ ทุกภาคส่วนสามารถนำไปใช้ประโยชน์ร่วมกันได้	รวบรวมข้อมูลจากการดำเนินงานฐานทรัพยากรท้องถิ่น ทั้ง 3 ด้านไว้ในห้องฐานทรัพยากรท้องถิ่น	50,000	50,000	50,000	50,000	50,000	เอกสารข้อมูลทั้ง 3 ด้าน	มีฐานข้อมูลใช้พัฒนาอย่างถูกต้อง	สำนักปลัด
2	โครงการอนุรักษ์พันธุกรรมพืชอันเนื่องมาจากพระราชดำริฯ งานที่ 6 งานสนับสนุนในการอนุรักษ์และจัดทำฐานทรัพยากรท้องถิ่น	เพื่อสนับสนุนการดำเนินงานฐานทรัพยากรท้องถิ่นทุกภาคส่วน และสร้างจิตสำนึกให้เยาวชนชุมชน	6.1สนับสนุนการสร้างจิตสำนึกในการอนุรักษ์พันธุกรรมพืช(งานสวนพฤกษศาสตร์โรงเรียน) 6.2 สนับสนุนในเรื่องงบประมาณวัสดุอุปกรณ์ อำนวยความสะดวกต่างๆ	50,000	50,000	50,000	50,000	50,000	จำนวนกิจกรรมที่สนับสนุน	มีการดำเนินงานฐานทรัพยากรอย่างต่อเนื่อง	สำนักปลัด

แบบ ผ.02

ยุทธศาสตร์การพัฒนาด้านการศาสนา ศิลปวัฒนธรรม
จารีตประเพณี และภูมิปัญญาท้องถิ่น

รายละเอียดโครงการพัฒนา
แผนพัฒนาท้องถิ่น (พ.ศ. 2566 – 2570)
องค์การบริหารส่วนตำบลกุดช้าง

แบบ ผ.02

ยุทธศาสตร์การพัฒนาจังหวัดเชียงใหม่ที่ 3 การเสริมสร้างสังคมให้มีคุณภาพคงอัตลักษณ์ทางวัฒนธรรม

ยุทธศาสตร์องค์กรปกครองส่วนท้องถิ่นในเขตจังหวัดเชียงใหม่ : ด้านการศาสนา ศิลปวัฒนธรรม จารีตประเพณี และภูมิปัญญาท้องถิ่น

4. ยุทธศาสตร์การพัฒนาด้านการศาสนา ศิลปวัฒนธรรม จารีตประเพณี และภูมิปัญญาท้องถิ่น

4.1 แผนงานศาสนา วัฒนธรรม และนันทนาการ : งานศาสนาวัฒนธรรมท้องถิ่น

ที่	โครงการ	วัตถุประสงค์	เป้าหมาย	งบประมาณ					ตัวชี้วัด (KPI)	ผลลัพธ์ที่คาดว่าจะได้รับ	หน่วยงานที่รับผิดชอบ
				2566 (บาท)	2567 (บาท)	2568 (บาท)	2569 (บาท)	2570 (บาท)			
1	โครงการงานไม้ดอกไม้ประดับจังหวัดเชียงใหม่	เพื่อส่งเสริมการท่องเที่ยวงานไม้ดอกไม้ประดับจังหวัดเชียงใหม่	อุดหนุนที่ทำการปกครองอำเภอแม่แตง และ ที่ทำการปกครองจังหวัด	40,000	40,000	40,000	40,000	40,000	จำนวนกิจกรรมที่อุดหนุน	ประเพณีและวัฒนธรรม ยังคงสืบทอดต่อไป	กองการศึกษา
2	โครงการส่งเสริมคุณธรรมจริยธรรม และสืบสานพระพุทธศาสนา	เพื่อพัฒนาคุณธรรมจริยธรรมและสืบสานศาสนา	จัดกิจกรรมด้านจริยธรรมคุณธรรมและศาสนา จำนวน 1 กิจกรรม/ปี อาทิ -อบรมคุณธรรมจริยธรรมบุคลากรท้องถิ่น -ประเมินคุณธรรมจริยธรรมบุคลากรท้องถิ่น -สืบสานประเพณีตักบาตรเทโว	50,000	50,000	50,000	50,000	50,000	จำนวนกิจกรรม	คุณธรรม จริยธรรม และ ศาสนายังคงสืบทอดต่อไป เป็นฐานทรัพยากรในการพัฒนาท้องถิ่น	กองการศึกษา
3	โครงการส่งเสริมภูมิปัญญาท้องถิ่น ตามฐานทรัพยากรท้องถิ่น อพ.สธ.	เพื่อเป็นการอนุรักษ์วัฒนธรรมประเพณีท้องถิ่น	จัดงานสืบสาน เผยแพร่ความรู้ภูมิปัญญา ปีละ 1 กิจกรรม ตามฐานทรัพยากรท้องถิ่น อพ.สธ. เพื่อปลูก รักษาทรัพยากรภูมิปัญญา	20,000	20,000	20,000	20,000	20,000	จำนวนงานประเพณี	ภูมิปัญญา ยังคงสืบทอดต่อไปเป็นฐานทรัพยากรในการพัฒนาท้องถิ่น	กองการศึกษา

แบบ ผ.02

ยุทธศาสตร์การพัฒนาที่ 5

ด้านการศึกษาและพัฒนาคุณภาพชีวิต

รายละเอียดโครงการพัฒนา
แผนพัฒนาท้องถิ่น (พ.ศ. 2566 – 2570)
องค์การบริหารส่วนตำบลกุดช้าง

ยุทธศาสตร์การพัฒนาจังหวัดเชียงใหม่ที่ 3 การเสริมสร้างสังคมให้มีคุณภาพคงอัตลักษณ์ทางวัฒนธรรม
ยุทธศาสตร์องค์กรปกครองส่วนท้องถิ่นในเขตจังหวัดเชียงใหม่ : ด้านการศึกษาและพัฒนาคุณภาพชีวิต

5. ยุทธศาสตร์การพัฒนาด้านการศึกษาและพัฒนาคุณภาพชีวิต

5.1 แผนงาน : การศึกษา งานระดับก่อนวัยเรียนและประถมศึกษา

ที่	โครงการ	วัตถุประสงค์	เป้าหมาย	งบประมาณ					ตัวชี้วัด (KPI)	ผลลัพธ์ที่คาดว่าจะได้รับ	หน่วยงานที่รับผิดชอบ
				2566 (บาท)	2567 (บาท)	2568 (บาท)	2569 (บาท)	2570 (บาท)			
1	โครงการสนับสนุนการจัดการศึกษาโรงเรียนอนุบาล อบต. กัดช้าง 1 (เมื่อกัด)	เพื่อใช้ในการจัดการศึกษา โรงเรียนอนุบาล อบต. กัดช้าง 1	- สนับสนุนการจัดการศึกษา 2 แห่ง อาทิ อาหารกลางวัน , ค่าพัฒนาบุคลากร , ค่าอินเทอร์เน็ต , ค่าปรับปรุงหลักสูตร, ค่าวัสดุ ฯลฯ	830,000	830,000	830,000	830,000	830,000	แผนปฏิบัติการ สถานศึกษา	โรงเรียนอนุบาล และศูนย์พัฒนา เด็กเล็กมีวัสดุ ครุภัณฑ์ที่จำเป็น อย่างเพียงพอ	กอง การศึกษา
2	โครงการสนับสนุนการจัดการศึกษาโรงเรียนอนุบาล อบต. กัดช้าง 2 (แม่ตะมาน)	เพื่อใช้ในการจัดการศึกษา โรงเรียนอนุบาล อบต. กัดช้าง 2	- สนับสนุนการจัดการศึกษา 2 แห่ง อาทิ อาหารกลางวัน , ค่าพัฒนาบุคลากร , ค่าอินเทอร์เน็ต , ค่าปรับปรุงหลักสูตร, ค่าวัสดุ ฯลฯ	1,170,000	1,170,000	1,170,000	1,170,000	1,170,000	แผนปฏิบัติการ สถานศึกษา	โรงเรียนอนุบาล และศูนย์พัฒนา เด็กเล็กมีวัสดุ ครุภัณฑ์ที่จำเป็น อย่างเพียงพอ	กอง การศึกษา
3	โครงการสนับสนุนการจัดการศึกษา ศูนย์พัฒนาเด็กเล็ก อบต. กัดช้าง	เพื่อเสริมทักษะ พัฒนาการเรียนรู้ ของเด็กก่อนวัย เรียน	สนับสนุนการจัดการศึกษา ศพด.จำนวน 8 แห่ง อาทิ อาหารกลางวัน , ค่าพัฒนาครู ฯลฯ	780,000	780,000	780,000	780,000	780,000	แผนปฏิบัติการ สถานศึกษา	เด็กก่อนวัยเรียนมี พัฒนาการในการ เรียนรู้มากขึ้น	กอง การศึกษา

รายละเอียดโครงการพัฒนา
แผนพัฒนาท้องถิ่น (พ.ศ. 2566 – 2570)
องค์การบริหารส่วนตำบลกุดช้าง

ยุทธศาสตร์การพัฒนาจังหวัดเชียงใหม่ที่ 3 การเสริมสร้างสังคมให้มีคุณภาพคงอัตลักษณ์ทางวัฒนธรรม

ยุทธศาสตร์องค์กรปกครองส่วนท้องถิ่นในเขตจังหวัดเชียงใหม่ : ด้านการศึกษาและพัฒนาคุณภาพชีวิต

5. ยุทธศาสตร์การพัฒนาด้านการศึกษาและพัฒนาคุณภาพชีวิต

5.1 แผนงานการศึกษา : งานระดับก่อนวัยเรียนและประถมศึกษา

ที่	โครงการ	วัตถุประสงค์	เป้าหมาย	งบประมาณ					ตัวชี้วัด (KPI)	ผลลัพธ์ที่คาดว่าจะได้รับ	หน่วยงานที่รับผิดชอบ
				2566 (บาท)	2567 (บาท)	2568 (บาท)	2569 (บาท)	2570 (บาท)			
4	โครงการสมทบค่าใช้จ่ายในการบริหารสถานศึกษาในสังกัด	เพื่อสนับสนุนค่าใช้จ่ายในการดำเนินการจัดการศึกษา	รายละเอียดตามโครงการของกองการศึกษาฯ	150,000	150,000	150,000	150,000	150,000	แผนปฏิบัติการสถานศึกษา	กระบวนการจัดการศึกษามีประสิทธิภาพและมีประสิทธิผลที่ดีขึ้น	กองการศึกษาฯ
5	อุดหนุนอาหารกลางวันเด็กนักเรียนโรงเรียน สพฐ. / กศน.	เพื่อให้เด็กนักเรียนได้มีอาหารกลางวันทานตามหลักโภชนาการ	นักเรียนโรงเรียนในสังกัด สพฐ. / กศน.	2,500,000	2,500,000	2,500,000	2,500,000	2,500,000	จำนวนนักเรียน	เด็กนักเรียนได้รับสารอาหารครบถ้วน มีสุขภาพสมบูรณ์แข็งแรง	กองการศึกษา

รายละเอียดโครงการพัฒนา
แผนพัฒนาท้องถิ่น (พ.ศ. 2566 – 2570)
องค์การบริหารส่วนตำบลกุดช้าง

ยุทธศาสตร์การพัฒนาจังหวัดเชียงใหม่ที่ 3 การเสริมสร้างสังคมให้มีคุณภาพคงอัตลักษณ์ทางวัฒนธรรม

ยุทธศาสตร์องค์กรปกครองส่วนท้องถิ่นในเขตจังหวัดเชียงใหม่ : ด้านการศึกษาและพัฒนาคุณภาพชีวิต

5. ยุทธศาสตร์การพัฒนาด้านการศึกษาและพัฒนาคุณภาพชีวิต

5.2 แผนงานการศึกษา : งานศึกษาไม่กำหนดระดับ

ที่	โครงการ	วัตถุประสงค์	เป้าหมาย	งบประมาณ					ตัวชี้วัด (KPI)	ผลลัพธ์ที่คาดว่าจะได้รับ	หน่วยงาน ที่ รับผิดชอบ
				2566 (บาท)	2567 (บาท)	2568 (บาท)	2569 (บาท)	2570 (บาท)			
1	จัดงานวันเด็กและวัน เยาวชนแห่งชาติ	เพื่อพัฒนาการ เรียนรู้ให้แก่เด็กและ เยาวชน	จัดกิจกรรมปีละ 2 ครั้ง	100,000	100,000	100,000	100,000	100,000	จำนวน กิจกรรม	เด็กและเยาวชนได้รับ โอกาส	กอง การศึกษา
2	โครงการนิเทศภายใน	เพื่อติดตาม ตรวจสอบผลการ ปฏิบัติงานของ บุคลากร	รายละเอียดตาม โครงการของกอง การศึกษาฯ	20,000	20,000	20,000	20,000	20,000	ระดับผลการ ปฏิบัติงานของ บุคลากร	กระบวนการจัดการศึกษา มีมาตรฐานและได้คุณภาพ	กอง การศึกษา ฯ

รายละเอียดโครงการพัฒนา
แผนพัฒนาท้องถิ่น (พ.ศ. 2566 – 2570)
องค์การบริหารส่วนตำบลกุดช้าง

ยุทธศาสตร์การพัฒนาจังหวัดเชียงใหม่ที่ 3 การเสริมสร้างสังคมให้มีคุณภาพคงอัตลักษณ์ทางวัฒนธรรม

ยุทธศาสตร์องค์กรปกครองส่วนท้องถิ่นในเขตจังหวัดเชียงใหม่ : ด้านการศึกษาและพัฒนาคุณภาพชีวิต

5. ยุทธศาสตร์การพัฒนาด้านการศึกษาและพัฒนาคุณภาพชีวิต

5.3 แผนงานศาสนา วัฒนธรรม และนันทนาการ : งานกีฬาและนันทนาการ

ที่	โครงการ	วัตถุประสงค์	เป้าหมาย	งบประมาณ					ตัวชี้วัด (KPI)	ผลลัพธ์ที่คาดว่าจะได้รับ	หน่วยงานที่รับผิดชอบ
				2566 (บาท)	2567 (บาท)	2568 (บาท)	2569 (บาท)	2570 (บาท)			
1	โครงการจัดการแข่งขันกีฬาตำบลกุดช้าง	เพื่อเป็นการเชื่อมความสัมพันธ์ ความสามัคคีของประชาชนภายในตำบล	จัดการแข่งขันกีฬา ปีละ 1 ครั้ง	80,000	80,000	100,000	100,000	100,000	จำนวนครั้งที่จัดแข่งขัน	ประชาชนมีความรัก ความสามัคคีกัน	กองการศึกษา
2	โครงการส่งเสริมการจัดส่งประชาชนและเยาวชนเข้าร่วมการแข่งขันกีฬา	เพื่อส่งเสริมกิจกรรมด้านการกีฬาของเยาวชนและประชาชนให้ใช้เวลาว่างให้เป็นประโยชน์	- จัดส่งเยาวชน/ประชาชนเข้าร่วมการแข่งขัน - จัดหาวัสดุกีฬาเพื่อส่งเสริมการเล่นและการเข้าร่วมแข่งขันกีฬา	100,000	100,000	100,000	100,000	100,000	จำนวนการจัดส่ง	เยาวชนและประชาชนได้เล่นกีฬาอย่างต่อเนื่องและ	กองการศึกษา

รายละเอียดโครงการพัฒนา
แผนพัฒนาท้องถิ่น (พ.ศ. 2566 – 2570)
องค์การบริหารส่วนตำบลกุดช้าง

แบบ ผ.02

ยุทธศาสตร์การพัฒนาจังหวัดเชียงใหม่ที่ 3 การเสริมสร้างสังคมให้มีคุณภาพคงอัตลักษณ์ทางวัฒนธรรม

ยุทธศาสตร์องค์กรปกครองส่วนท้องถิ่นในเขตจังหวัดเชียงใหม่ : ด้านการศึกษาและพัฒนาคุณภาพชีวิต

5. ยุทธศาสตร์การพัฒนาด้านการศึกษาและพัฒนาคุณภาพชีวิต

5.4 แผนงานสังคมสงเคราะห์ : งานสวัสดิการสังคมและสังคมสงเคราะห์

ที่	โครงการ	วัตถุประสงค์	เป้าหมาย	งบประมาณ					ตัวชี้วัด (KPI)	ผลลัพธ์ที่คาดว่าจะได้รับ	หน่วยงานที่รับผิดชอบ
				2566 (บาท)	2567 (บาท)	2568 (บาท)	2569 (บาท)	2570 (บาท)			
1	โครงการช่วยเหลือ สงเคราะห์ผู้ด้อยโอกาส และผู้ยากไร้	เพื่อช่วยเหลือผู้ด้อยโอกาส ตามอำนาจหน้าที่ และ ระเบียบที่เกี่ยวข้อง	ช่วยเหลือ สงเคราะห์ ผู้ด้อยโอกาส 8 หมู่บ้าน	20,000	20,000	20,000	20,000	20,000	จำนวนผู้ ได้รับการ ช่วยเหลือ	เพื่อให้ด้อย โอกาสได้รับ การช่วยเหลือ ความเป็นอยู่ให้ ดีขึ้น	สำนักปลัด

รายละเอียดโครงการพัฒนา

แบบ ผ.02

แผนพัฒนาท้องถิ่น (พ.ศ. 2566 – 2570)

องค์การบริหารส่วนตำบลกุดช้าง

ยุทธศาสตร์การพัฒนาจังหวัดเชียงใหม่ที่ 3 การเสริมสร้างสังคมให้มีคุณภาพคงอัตลักษณ์ทางวัฒนธรรม

ยุทธศาสตร์องค์กรปกครองส่วนท้องถิ่นในเขตจังหวัดเชียงใหม่ : ด้านการศึกษาและพัฒนาคุณภาพชีวิต

5. ยุทธศาสตร์การพัฒนาด้านการศึกษาและพัฒนาคุณภาพชีวิต

5.5 แผนงานสร้างความเข้มแข็งของชุมชน

ที่	โครงการ	วัตถุประสงค์	เป้าหมาย	งบประมาณ					ตัวชี้วัด (KPI)	ผลลัพธ์ที่คาดว่าจะได้รับ	หน่วยงานที่รับผิดชอบ
				2566 (บาท)	2567 (บาท)	2568 (บาท)	2569 (บาท)	2570 (บาท)			
1	โครงการสนับสนุน องค์กรชุมชนและ ขับเคลื่อนแผนชุมชน	เพื่อส่งเสริมให้ชุมชน เข้มแข็ง	จัดกิจกรรม 8 หมู่บ้าน	20,000	20,000	20,000	20,000	20,000	ร้อยละ หมู่บ้านที่ มีแผน ชุมชน	ชุมชนมีการ จัดทำแผน ชุมชน	สำนักปลัด
2	โครงการสนับสนุน กิจกรรมกลุ่มสภาเด็ก และเยาวชน	เพื่อส่งเสริมการดำเนินงาน ของกลุ่มสภาเด็กและ เยาวชน	สภาเด็กและเยาวชนตำบล กุดช้าง	40,000	40,000	40,000	40,000	40,000	ร้อยละ งบประมาณ ที่ สนับสนุน	การดำเนินงาน ของกลุ่มสภา เด็กและ เยาวชนเป็นไป ด้วยความ เรียบร้อย	สำนักปลัด

รายละเอียดโครงการพัฒนา
แผนพัฒนาท้องถิ่น (พ.ศ. 2566 – 2570)
องค์การบริหารส่วนตำบลกุดช้าง

ยุทธศาสตร์การพัฒนาจังหวัดเชียงใหม่ที่ 3 การเสริมสร้างสังคมให้มีคุณภาพคงอัตลักษณ์ทางวัฒนธรรม

ยุทธศาสตร์องค์กรปกครองส่วนท้องถิ่นในเขตจังหวัดเชียงใหม่ : ด้านการศึกษาและพัฒนาคุณภาพชีวิต

5. ยุทธศาสตร์การพัฒนาด้านการศึกษาและพัฒนาคุณภาพชีวิต

5.6 แผนงานสาธารณสุข : งานบริการสาธารณสุขและงานสาธารณสุขอื่น

ที่	โครงการ	วัตถุประสงค์	เป้าหมาย	งบประมาณ					ตัวชี้วัด (KPI)	ผลลัพธ์ที่คาดว่าจะได้รับ	หน่วยงาน ที่ รับผิดชอบ
				2566 (บาท)	2567 (บาท)	2568 (บาท)	2569 (บาท)	2570 (บาท)			
1	โครงการป้องกันและแก้ไข ปัญหาการแพร่ระบาดของโรค และโรคอุบัติใหม่	เพื่อดำเนินกิจกรรมป้องกันและแก้ไข ปัญหาการแพร่ระบาดของโรค เช่น ไข้เลือดออก และโรคอุบัติใหม่	ฝึกอบรมและศึกษาดู งาน 1 หลักสูตร	50,000	50,000	50,000	50,000	50,000	จำนวน กิจกรรม	อสม. มีความรู้ และทักษะใน การปฏิบัติหน้าที่ ได้อย่างมี ประสิทธิภาพ	สำนักปลัด
2	โครงการสาธารณสุขเคลื่อนที่	เพื่อสนับสนุนการดำเนินงาน อสม. ด้านการพัฒนาสาธารณสุขมูลฐาน 3 ด้าน	จัดกิจกรรม 8 หมู่บ้าน	20,000	20,000	20,000	20,000	20,000	จำนวน กิจกรรม	อสม. สามารถ ดำเนินการ พัฒนา สาธารณสุขมูล ฐานในตำบลได้	สำนักปลัด
3	โครงการสัตว์ปลอดโรค คน ปลอดภัย จากโรคพิษสุนัขบ้า ตามพระปณิธาน ศ.ดร.สมเด็จพระ พระเจ้าลูกเธอ เจ้าฟ้าจุฬา ภรณวลัยลักษณ์ อัครราชกุมารี	เพื่อให้สุนัขได้รับการฉีดวัคซีน ป้องกันโรคพิษสุนัขบ้า และ ประชาสัมพันธ์ให้ประชาชนมีความรู้ ความเข้าใจและตระหนักถึงอันตราย ของโรคพิษสุนัขบ้า	สุนัขและแมว ในตำบลกุดช้าง วัคซีนตัวละ 30 บาท จำนวน 1,000 ตัว	30,000	30,000	30,000	30,000	30,000	ร้อยละของ สุนัขและ แมวที่ได้รับ วัคซีนฯ	สุนัขและแมว ในตำบลกุดช้าง ได้รับการฉีด วัคซีนป้องกัน โรคพิษสุนัขบ้า	สำนักปลัด

รายละเอียดโครงการพัฒนา
แผนพัฒนาท้องถิ่น (พ.ศ. 2566 – 2570)
องค์การบริหารส่วนตำบลกุดช้าง

ยุทธศาสตร์การพัฒนาจังหวัดเชียงใหม่ที่ 3 การเสริมสร้างสังคมให้มีคุณภาพคงอัตลักษณ์ทางวัฒนธรรม

ยุทธศาสตร์องค์กรปกครองส่วนท้องถิ่นในเขตจังหวัดเชียงใหม่ : ด้านการศึกษาและพัฒนาคุณภาพชีวิต

5. ยุทธศาสตร์การพัฒนาด้านการศึกษาและพัฒนาคุณภาพชีวิต

5.6 แผนงานสาธารณสุข : งานบริการสาธารณสุขและงานสาธารณสุขอื่น

ที่	โครงการ	วัตถุประสงค์	เป้าหมาย	งบประมาณ					ตัวชี้วัด (KPI)	ผลลัพธ์ที่คาดว่าจะได้รับ	หน่วยงาน ที่ รับผิดชอบ
				2566 (บาท)	2567 (บาท)	2568 (บาท)	2569 (บาท)	2570 (บาท)			
4	โครงการสำรวจข้อมูลจำนวนสัตว์และขึ้นทะเบียนสัตว์ตามโครงการสัตว์ปลอดโรคคนปลอดภัยจากโรคพิษสุนัขบ้า	เพื่อจ่ายเป็นค่าตอบแทนให้แก่ผู้ปฏิบัติหน้าที่สำรวจและขึ้นทะเบียนตามจำนวนสุนัขและแมว	สุนัขและแมวในตำบลกุดช้าง ค่าสำรวจตัวละ 6 บาท จำนวน 1,000 ตัว	6,000	6,000	6,000	6,000	6,000	ร้อยละของสุนัขและแมวที่ได้ขึ้นทะเบียน	สุนัขและแมวในตำบลกุดช้างได้รับการขึ้นทะเบียน	สำนักปลัด
5	โครงการพระราชดำริด้านสาธารณสุข	เพื่อสนับสนุนหมู่บ้านในการดำเนินงานโครงการพระราชดำริด้านสาธารณสุขในตำบลกุดช้าง	สนับสนุนกรรมการหมู่บ้าน 8 หมู่บ้านในการดำเนินงานโครงการพระราชดำริด้านสาธารณสุขในตำบลกุดช้าง	160,000	160,000	160,000	160,000	160,000	จำนวนหมู่บ้านที่ดำเนินโครงการ	กรรมการหมู่บ้าน 8 หมู่บ้านมีการดำเนินงานโครงการพระราชดำริด้านสาธารณสุขในตำบลกุดช้าง	สำนักปลัด

แบบ ผ.02

ยุทธศาสตร์การพัฒนาที่ 6

ด้านการป้องกันบรรเทาสาธารณภัย

และการจัดระเบียบชุมชนสังคม

รายละเอียดโครงการพัฒนา
แผนพัฒนาท้องถิ่น (พ.ศ. 2566 – 2570)
องค์การบริหารส่วนตำบลกุดช้าง

ยุทธศาสตร์การพัฒนาจังหวัดเชียงใหม่ที่ 5 การเสริมสร้างความมั่นคง ความปลอดภัย และความสงบสุขของประชาชน

ยุทธศาสตร์องค์กรปกครองส่วนท้องถิ่นในเขตจังหวัดเชียงใหม่ : ด้านการป้องกันบรรเทาสาธารณภัยและการจัดระเบียบชุมชนสังคม

6. ยุทธศาสตร์การพัฒนาการป้องกันบรรเทาสาธารณภัยและการรักษาความเป็นระเบียบเรียบร้อยในชุมชน

6.1 แผนงานรักษาความสงบภายใน : งานป้องกันภัยและบรรเทาสาธารณภัย

ที่	โครงการ	วัตถุประสงค์	เป้าหมาย	งบประมาณ					ตัวชี้วัด (KPI)	ผลลัพธ์ที่คาดว่าจะได้รับ	หน่วยงานที่ รับผิดชอบ
				2566 (บาท)	2567 (บาท)	2568 (บาท)	2569 (บาท)	2570 (บาท)			
1	โครงการอบรมจิตอาสา ภัยพิบัติ	เพื่อให้ประชาชนได้รับความรู้ด้านป้องกัน แก้ไขปัญหายุทธภัย น้ำท่วมฉับพลัน น้ำป่า ไหลหลากและดินโคลน ถล่ม	อบรมประชาชนภายใน ตำบล ปีละ 1 ครั้ง	100,000	100,000	100,000	100,000	100,000	จำนวน การ อบรม	ลดความสูญเสียของชีวิต และทรัพย์สิน และมีการ ป้องกันล่วงหน้า	สำนักปลัด
2	โครงการฝึกอบรมและฝึก ทบทวนอาสาสมัคร ป้องกันภัยฝ่ายพลเรือน	เพื่อให้สมาชิก อปพร. และ อาสาสมัครอื่นๆ. ได้มีความรู้เพิ่มเติม สามารถนำมาปฏิบัติใน หน้าที่การงานได้	สมาชิก อปพร.และ อสม. ภายในตำบล จำนวน 200 คน	50,000	50,000	50,000	50,000	50,000	จำนวน กิจกรรม	ทำให้ประสิทธิภาพการ ปฏิบัติในหน้าที่ของ สมาชิก อปพร.และ อสม. มีมากขึ้น	สำนักปลัด
3	โครงการสนับสนุน กิจกรรมศูนย์ปรองดอง และสมานฉันท์ประจำ ตำบลกุดช้าง	เพื่อจัดกิจกรรม เสริมสร้างความเข้าใจ อันดี และการปกป้อง สถาบันพระมหากษัตริย์	จัดกิจกรรม 8 หมู่บ้าน	10,000	10,000	10,000	10,000	10,000	จำนวน กิจกรรม	ราษฎรในชุมชนรู้จัก สามัคคี มีความเข้าใจที่ ถูกต้อง และปกป้อง สถาบันพระมหากษัตริย์	สำนักปลัด

แบบ ผ.02

ยุทธศาสตร์การพัฒนาที่ 7

ด้านการบริหารจัดการบ้านเมืองที่ดี

รายละเอียดโครงการพัฒนา
แผนพัฒนาท้องถิ่น (พ.ศ. 2566 – 2570)
องค์การบริหารส่วนตำบลกุดช้าง

แบบ ผ.02

ยุทธศาสตร์การพัฒนาจังหวัดเชียงใหม่ที่ 6 การพัฒนาระบบบริหารจัดการภาครัฐและการให้บริการประชาชนตามหลักธรรมาภิบาล
ยุทธศาสตร์องค์กรปกครองส่วนท้องถิ่นในเขตจังหวัดเชียงใหม่ : ด้านการบริหารจัดการบ้านเมืองที่ดี

7. ยุทธศาสตร์การพัฒนาด้านการบริหารจัดการบ้านเมืองที่ดี

7.1 แผนงานบริหารงานทั่วไป : งานบริหารทั่วไป

ที่	โครงการ	วัตถุประสงค์	เป้าหมาย	งบประมาณ					ตัวชี้วัด (KPI)	ผลลัพธ์ที่คาดว่าจะ ได้รับ	หน่วยงานที่ รับผิดชอบ
				2566 (บาท)	2567 (บาท)	2568 (บาท)	2569 (บาท)	2570 (บาท)			
1	โครงการฝึกอบรมและศึกษาดูงานพนักงานสมาชิกสภา ผู้บริหาร และผู้นำหมู่บ้าน/ชุมชน	เพื่อพัฒนาความสามารถของพนักงาน	พนักงานมีความรู้ความสามารถในการทำงานเพิ่มขึ้น 50 คน	100,000	100,000	100,000	100,000	100,000	จำนวนผู้ผ่านการอบรมฯ	พนักงานปฏิบัติงานได้ดีมีประสิทธิภาพได้	สำนักปลัด
2	โครงการ อบต. เคลื่อนที่	เพื่อรับทราบปัญหาและความต้องการของประชาชนในพื้นที่	หมู่บ้านภายในตำบล จำนวน 8 หมู่บ้าน	60,000	60,000	60,000	60,000	60,000	จำนวนหมู่บ้าน	ชุมชนได้รับการพัฒนาตรงกับความต้องการของประชาชน	สำนักปลัด
3	โครงการรับเสด็จพระบรมวงศานุวงศ์	เพื่อเป็นค่าใช้จ่ายในการรับเสด็จพระบรมวงศานุวงศ์	เตรียมความพร้อมในการรับเสด็จพระบรมวงศานุวงศ์	200,000	200,000	200,000	200,000	200,000	จำนวนกิจกรรม	การรับเสด็จเป็นไปด้วยความเรียบร้อย	สำนักปลัด
4	โครงการอบรมให้ความรู้ด้านกฎหมาย	เพื่อส่งเสริมความรู้ความเข้าใจด้านระเบียบกฎหมายท้องถิ่นที่ถูกต้อง	จัดอบรมปีละ 1 ครั้ง	50,000	50,000	50,000	50,000	50,000	จำนวนการอบรม	ประชาชนมีความเข้าใจเกี่ยวกับระเบียบ/กฎหมายท้องถิ่น	กองคลัง

รายละเอียดโครงการพัฒนา
แผนพัฒนาท้องถิ่น (พ.ศ. 2566 – 2570)
องค์การบริหารส่วนตำบลกุดช้าง

แบบ ผ.02

ยุทธศาสตร์การพัฒนาจังหวัดเชียงใหม่ที่ 6 การพัฒนาระบบบริหารจัดการภาครัฐและการให้บริการประชาชนตามหลักธรรมาภิบาล
ยุทธศาสตร์องค์กรปกครองส่วนท้องถิ่นในเขตจังหวัดเชียงใหม่ : ด้านการบริหารจัดการบ้านเมืองที่ดี

7. ยุทธศาสตร์การพัฒนาด้านการบริหารจัดการบ้านเมืองที่ดี

7.1 แผนงานบริหารงานทั่วไป : งานบริหารทั่วไป

ที่	โครงการ	วัตถุประสงค์	เป้าหมาย	งบประมาณ					ตัวชี้วัด (KPI)	ผลลัพธ์ที่คาดว่าจะได้รับ	หน่วยงาน ที่ รับผิดชอบ
				2566 (บาท)	2567 (บาท)	2568 (บาท)	2569 (บาท)	2570 (บาท)			
5	โครงการวันท้องถิ่น ไทย	เพื่อให้ประชาชนมีความรู้ ความเข้าใจอำนาจหน้าที่ อปท.	จัดกิจกรรมปีละ 1 ครั้ง	10,000	10,000	10,000	10,000	10,000	จำนวน กิจกรรม	ประชาชนมีความรู้ ความเข้าใจอำนาจ หน้าที่ อปท.	สำนักปลัด
6	โครงการค่าใช้จ่ายใน การเลือกตั้งนายก อบต.และสมาชิก อบต.	เพื่อเป็นค่าใช้จ่ายในการ จัดการเลือกตั้งนายก องค์การบริหารส่วนตำบล และสมาชิกสภาองค์การ บริหารส่วนตำบล	จัดการเลือกตั้งในเขตพื้นที่ 8 หมู่บ้าน	600,000	600,000	600,000	600,000	600,000	จำนวน ประชากร	ประชาชนมีส่วนร่วม ในการเลือกตั้งนายก ฯและสมาชิกอบต.	สำนักปลัด
7	โครงการอุดหนุนการ บริหารจัดการศูนย์ ปฏิบัติการร่วม ในการ ช่วยเหลือประชาชน ของ อปท.	เพื่อเป็นศูนย์ปฏิบัติการ ร่วมในการช่วยเหลือ ประชาชน ของ อปท.	อุดหนุนหน่วยงานที่บริหาร จัดการศูนย์ปฏิบัติการร่วมในการ ช่วยเหลือประชาชนของ อปท.	30,000	30,000	30,000	30,000	30,000	จำนวนการ อุดหนุน	ประชาชนได้รับการ ช่วยเหลืออย่างทั่วถึง	สำนักปลัด
8	โครงการสำรวจข้อมูล ด้านโครงสร้างพื้นฐาน ตำบลกุดช้าง	เพื่อให้มีฐานข้อมูลด้าน โครงสร้างพื้นฐานได้ตาม มาตรฐาน	สำรวจและตรวจสอบทำทะเบียนข้อมูล ด้านโครงสร้าง เช่น - ข้อมูลถนนในตำบลกุดช้าง - ข้อมูลระบบไฟฟ้าในตำบล กุดช้าง - ข้อมูลคุณภาพน้ำในตำบล กุดช้าง	30,000	30,000	30,000	30,000	30,000	แผนการ ตรวจสอบ	มีฐานข้อมูลตาม มาตรฐาน	กองช่าง

รายละเอียดโครงการพัฒนา
แผนพัฒนาท้องถิ่น (พ.ศ. 2566 – 2570)
องค์การบริหารส่วนตำบลกุดช้าง

แบบ ผ.02

ยุทธศาสตร์การพัฒนาจังหวัดเชียงใหม่ที่ 6 การพัฒนาระบบบริหารจัดการภาครัฐและการให้บริการประชาชนตามหลักธรรมาภิบาล

ยุทธศาสตร์องค์กรปกครองส่วนท้องถิ่นในเขตจังหวัดเชียงใหม่ : ด้านการบริหารจัดการบ้านเมืองที่ดี

7. ยุทธศาสตร์การพัฒนาด้านการบริหารจัดการบ้านเมืองที่ดี

7.2 แผนงานบริหารงานทั่วไป : งานวางแผนสถิติและวิชาการ

ที่	โครงการ	วัตถุประสงค์	เป้าหมาย	งบประมาณ					ตัวชี้วัด (KPI)	ผลลัพธ์ที่คาดว่าจะได้รับ	หน่วยงานที่รับผิดชอบ
				2566 (บาท)	2567 (บาท)	2568 (บาท)	2569 (บาท)	2570 (บาท)			
1	โครงการจัดเวทีประชาคมหมู่บ้านและประชาคมตำบลเพื่อจัดทำแผนพัฒนาท้องถิ่น	เพื่อออกประชาคมหมู่บ้านเกี่ยวกับการจัดทำแผนพัฒนา	หมู่บ้านภายในตำบลจำนวน 8 หมู่บ้าน	30,000	30,000	30,000	30,000	30,000	จำนวนหมู่บ้าน	ประชาชนมีส่วนร่วมในการเสนอความคิดเห็นเพื่อให้การพัฒนา ตรงกับความต้องการของประชาชน	สำนักปลัด
2	โครงการพัฒนาข้อมูลพื้นฐานเพื่อจัดทำแผนพัฒนาท้องถิ่น	เพื่อให้ได้ข้อมูลพื้นฐานในเขต อบต. ที่ถูกต้อง ใช้ในการจัดทำแผน	จัดเก็บข้อมูล 8 หมู่บ้าน	10,000	10,000	10,000	10,000	10,000	จำนวนหมู่บ้าน	มีข้อมูลใช้ในการวางแผน	สำนักปลัด

รายละเอียดโครงการพัฒนา
แผนพัฒนาท้องถิ่น (พ.ศ. 2566 – 2570)
องค์การบริหารส่วนตำบลกุดช้าง

แบบ ผ.02

ยุทธศาสตร์การพัฒนาจังหวัดเชียงใหม่ที่ 6 การพัฒนาระบบบริหารจัดการภาครัฐและการให้บริการประชาชนตามหลักธรรมาภิบาล

ยุทธศาสตร์องค์กรปกครองส่วนท้องถิ่นในเขตจังหวัดเชียงใหม่ : ด้านการบริหารจัดการบ้านเมืองที่ดี

7. ยุทธศาสตร์การพัฒนาด้านการบริหารจัดการบ้านเมืองที่ดี

7.3 แผนงาน : บริหารงานทั่วไป งานบริหารงานคลัง

ที่	โครงการ	วัตถุประสงค์	เป้าหมาย	งบประมาณ					ตัวชี้วัด (KPI)	ผลลัพธ์ที่คาดว่าจะ ได้รับ	หน่วยงานที่ รับผิดชอบ
				2566 (บาท)	2567 (บาท)	2568 (บาท)	2569 (บาท)	2570 (บาท)			
1	โครงการจัดเก็บภาษี เคลื่อนที่	เพื่อพัฒนาการจัดเก็บ รายได้	ออกเคลื่อนที่ 8 หมู่บ้าน	20,000	20,000	20,000	20,000	20,000	เก็บภาษีได้ ครบถ้วนตามผด.1	ไม่มีภาษีค้างชำระ	กองคลัง
2	โครงการแผนที่ภาษี และทะเบียนฯ	เพื่อพัฒนาการจัดเก็บ รายได้ อบต.	จัดทำแผนที่ภาษีฯ	50,000	50,000	50,000	50,000	50,000	ฐานข้อมูลจำนวน ครัวเรือนของผู้อยู่ ในชายช่าระภาษี	มีแผนที่ภาษีฯ ใช้ใน พื้นที่	กองคลัง

แบบ ผ.02/1

รายละเอียดโครงการพัฒนา

ที่นำมาจากแผนพัฒนาหมู่บ้านและแผนพัฒนาชุมชน

(พ.ศ. 2566 – 2570)

องค์การบริหารส่วนตำบลกุดช้าง

รายละเอียดโครงการพัฒนา
ที่นำมาจากแผนพัฒนาหมู่บ้านและแผนพัฒนาชุมชน
(พ.ศ. 2566 – 2570)
องค์การบริหารส่วนตำบลกุดช้าง

แบบ ผ.02/1

ยุทธศาสตร์การพัฒนาจังหวัดเชียงใหม่ที่ 2 ส่งเสริมการเกษตร การค้า การลงทุน สู่อสากล
ยุทธศาสตร์องค์กรปกครองส่วนท้องถิ่นในเขตจังหวัดเชียงใหม่ : ด้านโครงสร้างพื้นฐาน

1. ยุทธศาสตร์การพัฒนาด้านโครงสร้างพื้นฐาน

1.1 แผนงานอุตสาหกรรมและการโยธา : งานก่อสร้าง

ที่	โครงการ	วัตถุประสงค์	เป้าหมาย (ผลผลิตของโครงการ)	งบประมาณ					ตัวชี้วัด (KPI)	ผลที่คาดว่าจะได้รับ	หน่วยงาน รับผิดชอบหลัก
				2566 (บาท)	2567 (บาท)	2568 (บาท)	2569 (บาท)	2570 (บาท)			
1	ก่อสร้างถนน คสล. หมู่ 1	เพื่อให้ประชาชนได้ ใช้ประโยชน์ในการ สัญจรและ ขนพืชผล ทางการเกษตร	ก่อสร้างถนน คสล. ขนาดผิวจราจรกว้าง 4.00 ม. ระยะทาง 300 ม.ความหนา 0.15 ม. หรือมีพื้นที่ดำเนินการไม่น้อย กว่า 1,200 ตร.ม.	780,000	780,000	780,000	780,000	780,000	ความพึง พอใจของ ประชาชน	มีถนนใช้ในการ คมนาคม สะดวกรวดเร็ว เพิ่มมากขึ้น	กองช่าง
2	ขยายไหล่ทาง ถนน คสล. หมู่ 1	เพื่อให้ระบายน้ำได้ สะดวก น้ำไม่ขัง ไม่ ล้นท่วมถนน	- ขยายไหล่ถนน คสล. ขนาดกว้าง ช้างละ 0.5 เมตร ระยะทาง 1,500 เมตร ความ หนา 0.15 เมตร ตามแบบแปลนของ อบต.กุดช้าง	250,000	250,000	250,000	250,000	250,000	ความพึง พอใจของ ประชาชน	สามารถระบาย น้ำได้สะดวก น้ำไม่ขัง ไม่ล้น ท่วมถนน	กองช่าง
3	ก่อสร้างราง ระบายน้ำ หมู่ 1	เพื่อให้ระบายน้ำได้ สะดวก น้ำไม่ขัง ไม่ ล้นท่วมถนน	- ก่อสร้างรางระบายน้ำ ระยะทาง 1,500 เมตร	500,000	500,000	500,000	500,000	500,000	ความพึง พอใจของ ประชาชน	สามารถระบาย น้ำได้สะดวก น้ำไม่ขัง ไม่ล้น ท่วมถนน	กองช่าง
4	ก่อสร้างถนน คสล. หมู่ 2	เพื่อให้ประชาชนได้ ใช้ประโยชน์ในการ สัญจรและ ขนพืชผล ทางการเกษตร	ก่อสร้างถนน คสล. ขนาดผิวจราจรกว้าง 4.00 ม. ระยะทาง 300 ม.ความหนา 0.15 ม. หรือมีพื้นที่ดำเนินการไม่น้อย กว่า 1,200 ตร.ม.	780,000	780,000	780,000	780,000	780,000	ความพึง พอใจของ ประชาชน	มีถนนใช้ในการ คมนาคม สะดวกรวดเร็ว เพิ่มมากขึ้น	กองช่าง

รายละเอียดโครงการพัฒนา
ที่นำมาจากแผนพัฒนาหมู่บ้านและแผนพัฒนาชุมชน
(พ.ศ. 2566 – 2570)
องค์การบริหารส่วนตำบลกุดช้าง

แบบ ผ.02/1

ยุทธศาสตร์การพัฒนาจังหวัดเชียงใหม่ที่ 2 ส่งเสริมการเกษตร การค้า การลงทุน สู่สากล
ยุทธศาสตร์องค์กรปกครองส่วนท้องถิ่นในเขตจังหวัดเชียงใหม่ : ด้านโครงสร้างพื้นฐาน

1. ยุทธศาสตร์การพัฒนาด้านโครงสร้างพื้นฐาน

1.1 แผนงานอุตสาหกรรมและการโยธา : งานก่อสร้าง

ที่	โครงการ	วัตถุประสงค์	เป้าหมาย (ผลผลิตของโครงการ)	งบประมาณ					ตัวชี้วัด (KPI)	ผลที่คาดว่าจะได้รับ	หน่วยงาน รับผิดชอบหลัก
				2566 (บาท)	2567 (บาท)	2568 (บาท)	2569 (บาท)	2570 (บาท)			
5	ซ่อมแซมถนน คสล. หมู่ 2	เพื่อให้ประชาชนได้ ใช้ประโยชน์ในการ สัญจร	ซ่อมแซมผิวจราจรถนน คสล. ขนาดผิว จราจรกว้างเฉลี่ย 3.00 ม. ระยะ ทาง 100 ม. ความหนา 0.05 ม. หรือมีพื้นที่ ดำเนินการไม่น้อยกว่า 300ตร.ม.	200,000	200,000	200,000	200,000	200,000	ความพึง พอใจของ ประชาชน	มีถนนได้รับการ ซ่อมแซม ประชาชนได้รับ ความปลอดภัย	กองช่าง
6	ก่อสร้างราง ระบายน้ำ หมู่ 2	เพื่อให้ระบายน้ำได้ สะดวก น้ำไม่ขัง ไม่ ล้นท่วมถนน	- ก่อสร้างรางระบายน้ำ ระยะทาง 1,500 เมตร	500,000	500,000	500,000	500,000	500,000	ความพึง พอใจของ ประชาชน	สามารถระบาย น้ำได้สะดวก น้ำไม่ขัง ไม่ล้น ท่วมถนน	กองช่าง
7	ก่อสร้างถนน คสล. หมู่ 3	เพื่อให้ประชาชนได้ ใช้ประโยชน์ในการ สัญจรและ ขนพืชผล ทางการเกษตร	ก่อสร้างถนน คสล. ขนาดผิวจราจรกว้าง 4.00 ม. ระยะทาง 300 ม.ความหนา 0.15 ม. หรือมีพื้นที่ดำเนินการไม่น้อย กว่า 1,200 ตร.ม.	780,000	780,000	780,000	780,000	780,000	ความพึง พอใจของ ประชาชน	มีถนนใช้ในการ คมนาคม สะดวกรวดเร็ว เพิ่มมากขึ้น	กองช่าง

รายละเอียดโครงการพัฒนา
ที่นำมาจากแผนพัฒนาหมู่บ้านและแผนพัฒนาชุมชน
(พ.ศ. 2566 – 2570)
องค์การบริหารส่วนตำบลกุดช้าง

แบบ ผ.02/1

ยุทธศาสตร์การพัฒนาจังหวัดเชียงใหม่ที่ 2 ส่งเสริมการเกษตร การค้า การลงทุน สู่อสากล

ยุทธศาสตร์องค์ประกอบส่วนท้องถิ่นในเขตจังหวัดเชียงใหม่ : ด้านโครงสร้างพื้นฐาน

1. ยุทธศาสตร์การพัฒนาด้านโครงสร้างพื้นฐาน

1.1 แผนงานอุตสาหกรรมและการโยธา : งานก่อสร้าง

ที่	โครงการ	วัตถุประสงค์	เป้าหมาย (ผลผลิตของโครงการ)	งบประมาณ					ตัวชี้วัด (KPI)	ผลที่คาดว่าจะได้รับ	หน่วยงาน รับผิดชอบหลัก
				2566 (บาท)	2567 (บาท)	2568 (บาท)	2569 (บาท)	2570 (บาท)			
8	ก่อสร้างรางระบายน้ำ หมู่ 3	เพื่อให้ระบายน้ำได้สะดวก น้ำไม่ขัง ไม่ล้นท่วมถนน	- ก่อสร้างรางระบายน้ำ ระยะทาง 1,500 เมตร	500,000	500,000	500,000	500,000	500,000	ความพึงพอใจของประชาชน	สามารถระบายน้ำได้สะดวก น้ำไม่ขัง ไม่ล้นท่วมถนน	กองช่าง
9	ก่อสร้างถนนคสล. หมู่ 4	เพื่อให้ประชาชนได้ใช้ประโยชน์ในการสัญจรและ ขนพืชผลทางการเกษตร	ก่อสร้างถนน คสล. ขนาดผิวจราจรกว้าง 2.50 ม. ระยะทาง 300 ม.ความหนา 0.15 ม. หรือมีพื้นที่ดำเนินการไม่น้อยกว่า 750 ตร.ม.	300,000	300,000	300,000	300,000	300,000	ความพึงพอใจของประชาชน	มีถนนใช้ในการคมนาคมสะดวกรวดเร็วเพิ่มมากขึ้น	กองช่าง
10	ขยายไหล่ทางถนน คสล. หมู่ 4	เพื่อให้ระบายน้ำได้สะดวก น้ำไม่ขัง ไม่ล้นท่วมถนน	- ขยายไหล่ถนน คสล. ขนาดกว้าง ช้างละ ๐.๕๐ เมตร ระยะทาง 1,500 เมตร ความหนา 0.15 เมตร ตามแบบแปลนของอบต.กุดช้าง	250,000	250,000	250,000	250,000	250,000	ความพึงพอใจของประชาชน	สามารถระบายน้ำได้สะดวก น้ำไม่ขัง ไม่ล้นท่วมถนน	กองช่าง
11	ก่อสร้างรางระบายน้ำ หมู่	เพื่อให้ระบายน้ำได้สะดวก น้ำไม่ขัง ไม่ล้นท่วมถนน	- ก่อสร้างรางระบายน้ำ ระยะทาง 1,500 เมตร	500,000	500,000	500,000	500,000	500,000	ความพึงพอใจของประชาชน	สามารถระบายน้ำได้สะดวก น้ำไม่ขัง	กองช่าง

รายละเอียดโครงการพัฒนา
ที่นำมาจากแผนพัฒนาหมู่บ้านและแผนพัฒนาชุมชน
(พ.ศ. 2566 – 2570)
องค์การบริหารส่วนตำบลกุดช้าง

แบบ ผ.02/1

ยุทธศาสตร์การพัฒนาจังหวัดเชียงใหม่ที่ 2 ส่งเสริมการเกษตร การค้า การลงทุน สู่สากล
ยุทธศาสตร์องค์กรปกครองส่วนท้องถิ่นในเขตจังหวัดเชียงใหม่ : ด้านโครงสร้างพื้นฐาน

1. ยุทธศาสตร์การพัฒนาด้านโครงสร้างพื้นฐาน

1.1 แผนงานอุตสาหกรรมและการโยธา : งานก่อสร้าง

ที่	โครงการ	วัตถุประสงค์	เป้าหมาย (ผลผลิตของโครงการ)	งบประมาณ					ตัวชี้วัด (KPI)	ผลที่คาดว่าจะได้รับ	หน่วยงาน รับผิดชอบหลัก
				2566 (บาท)	2567 (บาท)	2568 (บาท)	2569 (บาท)	2570 (บาท)			
12	ก่อสร้างถนน คสล. หมู่ 5	เพื่อให้ประชาชนได้ใช้ ประโยชน์ในการสัญจร และ ขนพืชผลทาง การเกษตร	ก่อสร้างถนน คสล. ขนาดผิวจราจรกว้าง 4.00 ม. ระยะทาง 300 ม.ความหนา 0.15 ม. หรือมีพื้นที่ดำเนินการไม่น้อย กว่า 1,200 ตร.ม.	780,000	780,000	780,000	780,000	780,000	ความพึง พอใจของ ประชาชน	มีถนนใช้ในการ คมนาคมสะดวก รวดเร็วเพิ่มมาก ขึ้น	กองช่าง
13	ก่อสร้างราง ระบายน้ำ หมู่ 5	เพื่อให้ระบายน้ำได้สะดวก น้ำไม่ขัง ไม่ล้นท่วมถนน	- ก่อสร้างรางระบายน้ำ ระยะทาง 1,500 เมตร	500,000	500,000	500,000	500,000	500,000	ความพึง พอใจของ ประชาชน	สามารถระบาย น้ำได้สะดวก น้ำ ไม่ขัง	กองช่าง
14	ก่อสร้างถนน คสล. หมู่ 6	เพื่อให้ประชาชนได้ใช้ ประโยชน์ในการสัญจร และ ขนพืชผลทาง การเกษตร	ก่อสร้างถนน คสล. ขนาดผิวจราจรกว้าง 4.00 ม. ระยะทาง 300 ม.ความหนา 0.15 ม. หรือมีพื้นที่ดำเนินการไม่น้อย กว่า 1,200 ตร.ม.	780,000	780,000	780,000	780,000	780,000	ความพึง พอใจของ ประชาชน	มีถนนใช้ในการ คมนาคมสะดวก รวดเร็วเพิ่มมาก ขึ้น	กองช่าง
15	ซ่อมแซมถนน คสล. หมู่ 6	เพื่อให้ประชาชนได้ใช้ ประโยชน์ในการสัญจร	ซ่อมแซมผิวจราจรถนน คสล. ขนาดผิว จราจรกว้างเฉลี่ย 3.00 ม. ระยะ ทาง 100 ม. ความหนา 0.05 ม. หรือมีพื้นที่ ดำเนินการไม่น้อยกว่า 300ตร.ม.	100,000	100,000	100,000	100,000	100,000	ความพึง พอใจของ ประชาชน	มีถนนได้รับการ ซ่อมแซม ประชาชนได้รับ ความปลอดภัย	กองช่าง

รายละเอียดโครงการพัฒนา
ที่นำมาจากแผนพัฒนาหมู่บ้านและแผนพัฒนาชุมชน
(พ.ศ. 2566 – 2570)
องค์การบริหารส่วนตำบลกี้ดช้าง

แบบ ผ.02/1

ยุทธศาสตร์การพัฒนาจังหวัดเชียงใหม่ที่ 2 ส่งเสริมการเกษตร การค้า การลงทุน สู่อสากล

ยุทธศาสตร์องค์ประกอบส่วนท้องถิ่นในเขตจังหวัดเชียงใหม่ : ด้านโครงสร้างพื้นฐาน

1. ยุทธศาสตร์การพัฒนาด้านโครงสร้างพื้นฐาน

1.1 แผนงานอุตสาหกรรมและการโยธา : งานก่อสร้าง

ที่	โครงการ	วัตถุประสงค์	เป้าหมาย (ผลผลิตของโครงการ)	งบประมาณ					ตัวชี้วัด (KPI)	ผลที่คาดว่าจะได้รับ	หน่วยงาน รับผิดชอบ หลัก
				2566 (บาท)	2567 (บาท)	2568 (บาท)	2569 (บาท)	2570 (บาท)			
16	ก่อสร้างพนังกัน ตลิ่ง หมู่ 6	เพื่อแก้ไขปัญหาตลิ่ง ริมน้ำ และริมถนน ทรุด	ก่อสร้างพนังกันตลิ่งลำห้วย แบบกล่องกรร เปียน	300,000	300,000	300,000	300,000	300,000	ความพึง พอใจของ ประชาชน	ตลิ่งริมน้ำ และริม ถนน ไม่ถูกกัดเซาะ เกิดความเสียหาย	กองช่าง
17	ก่อสร้างถนน คสล. หมู่ 7	เพื่อให้ประชาชนได้ ใช้ประโยชน์ในการ สัญจรและ ขนพืชผล ทางการเกษตร	ก่อสร้างถนน คสล. ขนาดผิวจราจรกว้าง 4.00 ม. ระยะทาง 300 ม.ความหนา 0.15 ม. หรือมีพื้นที่ดำเนินการไม่น้อย กว่า 1,200 ตร.ม.	780,000	780,000	780,000	780,000	780,000	ความพึง พอใจของ ประชาชน	มีถนนใช้ในการ คมนาคมสะดวก รวดเร็วเพิ่มมากขึ้น	กองช่าง
18	ซ่อมแซม สะพานสลิง หมู่ 7	เพื่อให้ประชาชนได้ ใช้ประโยชน์ในการ สัญจร	ซ่อมแซมสะพานสลิง	400,000	400,000	400,000	400,000	400,000	ความพึง พอใจของ ประชาชน	มีสะพาน สลิง สามารถสัญจรไป มาได้ ประชาชน ได้รับความสะดวก	กองช่าง
19	ก่อสร้างถนน คสล. หมู่ 8	เพื่อให้ประชาชนได้ ใช้ประโยชน์ในการ สัญจรและ ขนพืชผล ทางการเกษตร	ก่อสร้างถนน คสล. ขนาดผิวจราจรกว้าง 4.00 ม. ระยะทาง 300 ม.ความหนา 0.15 ม. หรือมีพื้นที่ดำเนินการไม่น้อย กว่า 1,200 ตร.ม.	780,000	780,000	780,000	780,000	780,000	ความพึง พอใจของ ประชาชน	มีถนนใช้ในการ คมนาคมสะดวก รวดเร็วเพิ่มมากขึ้น	กองช่าง

รายละเอียดโครงการพัฒนา
ที่นำมาจากแผนพัฒนาหมู่บ้านและแผนพัฒนาชุมชน
(พ.ศ. 2566 – 2570)
องค์การบริหารส่วนตำบลกุดช้าง

แบบ ผ.02/1

ยุทธศาสตร์การพัฒนาจังหวัดเชียงใหม่ที่ 2 ส่งเสริมการเกษตร การค้า การลงทุน สู่สากล

ยุทธศาสตร์องค์กรปกครองส่วนท้องถิ่นในเขตจังหวัดเชียงใหม่ : ด้านโครงสร้างพื้นฐาน

1. ยุทธศาสตร์การพัฒนาด้านโครงสร้างพื้นฐาน

1.2 แผนงานเคหะและชุมชน : งานไฟฟ้าและประปา

ที่	โครงการ	วัตถุประสงค์	เป้าหมาย (ผลผลิตของโครงการ)	งบประมาณ					ตัวชี้วัด (KPI)	ผลที่คาดว่าจะได้รับ	หน่วยงาน รับผิดชอบหลัก
				2566 (บาท)	2567 (บาท)	2568 (บาท)	2569 (บาท)	2570 (บาท)			
1	โครงการปรับปรุงระบบประปา หมู่ 4	เพื่อพัฒนาระบบส่งน้ำให้ดีขึ้น	ปรับปรุงระบบประปา และระบบจ่ายน้ำท่อส่งน้ำ ตามแบบ แปลนของ อบต.	300,000	300,000	300,000	300,000	300,000	ความพึงพอใจของประชาชน	น้ำประปาเพียงพอและคุณภาพน้ำดีขึ้น	กองช่าง

แบบ ผ.02/1

ยุทธศาสตร์การพัฒนาที่ 2

ด้านเศรษฐกิจและการท่องเที่ยว

รายละเอียดโครงการพัฒนา
ที่นำมาจากแผนพัฒนาหมู่บ้านและแผนพัฒนาชุมชน
(พ.ศ. 2566 – 2570)
องค์การบริหารส่วนตำบลกี้ดช้าง

ยุทธศาสตร์การพัฒนาจังหวัดเชียงใหม่ที่ 2 การส่งเสริมการเกษตร การค้า การลงทุนสู่สากล
ยุทธศาสตร์องค์กรปกครองส่วนท้องถิ่นในเขตจังหวัดเชียงใหม่ : ด้านเศรษฐกิจและการท่องเที่ยว

2. ยุทธศาสตร์การพัฒนาด้านเศรษฐกิจและการท่องเที่ยว

2.1 แผนงานการเกษตร : งานส่งเสริมการเกษตร

ที่	โครงการ	วัตถุประสงค์	เป้าหมาย	งบประมาณ					งบประมาณ	งบประมาณ	งบประมา ณ
				2566 (บาท)	2566 (บาท)	2566 (บาท)	2566 (บาท)	2566 (บาท)			
1	โครงการพัฒนาแหล่งเรียนรู้ การเกษตร	เพื่อพัฒนาอาชีพกลุ่ม เกษตรกรให้มีความรู้ใน การประกอบอาชีพ และ ส่งเสริมความรู้เกษตรกร ตามแนวทางปรัชญา เศรษฐกิจพอเพียง และ แหล่งเรียนรู้ฐาน ทรัพยากรท้องถิ่น อพ.สธ.	จัดอบรมและส่งเสริมฯ -ส่งเสริมกลุ่มเศรษฐกิจพอเพียง ม.1 -ส่งเสริมกลุ่มเศรษฐกิจพอเพียง ม.3 -ส่งเสริมกลุ่มเศรษฐกิจพอเพียง ม.4 -ส่งเสริมกลุ่มเศรษฐกิจพอเพียง ม.5 -ส่งเสริมการทำปุ๋ยหมัก และการกำจัด ศัตรูพืชด้วยวิธีธรรมชาติ ม.4 ,ม.5 -ส่งเสริมการเกษตรปลอดภัย ม.6 -ส่งเสริมศูนย์สาธิตการเกษตรตาม แนวทางเศรษฐกิจพอเพียง ม.6,7,8	40,000	40,000	40,000	40,000	40,000	จำนวนกลุ่มที่ ได้รับการ ส่งเสริม	กลุ่มอาชีพมี ความรู้เพิ่มขึ้น	สำนักปลัด

รายละเอียดโครงการพัฒนา
ที่นำมาจากแผนพัฒนาหมู่บ้านและแผนพัฒนาชุมชน
(พ.ศ. 2566 – 2570)
องค์การบริหารส่วนตำบลกี้ดช้าง

ยุทธศาสตร์การพัฒนาจังหวัดเชียงใหม่ที่ 2 การส่งเสริมการเกษตร การค้า การลงทุนสู่สากล
ยุทธศาสตร์องค์กรปกครองส่วนท้องถิ่นในเขตจังหวัดเชียงใหม่ : ด้านเศรษฐกิจและการท่องเที่ยว

2. ยุทธศาสตร์การพัฒนาด้านเศรษฐกิจและการท่องเที่ยว

2.2 แผนงานการศาสนา วัฒนธรรม และนันทนาการ : งานท่องเที่ยว

ที่	โครงการ	วัตถุประสงค์	เป้าหมาย	งบประมาณ					งบประมาณ	งบประมาณ	งบประมาณ
				2566 (บาท)	2566 (บาท)	2566 (บาท)	2566 (บาท)	2566 (บาท)			
1	โครงการส่งเสริมการท่องเที่ยวชุมชนและการท่องเที่ยวตำบลกี้ดช้าง	เพื่อจุดประกายความคิดด้านการท่องเที่ยวโดยชุมชนให้กับชุมชนเพื่อบริหารจัดการอย่างมีประสิทธิภาพ (การอนุรักษ์และใช้ประโยชน์ทรัพยากรท้องถิ่น อพ.สธ.)	จัดกิจกรรมเกี่ยวกับการท่องเที่ยวจำนวน 5 กิจกรรม เช่น -จัดตั้งส่งเสริมกลุ่มท่องเที่ยวเชิงนิเวศน์และอนุรักษ์ ม.1 – ม.8 -มีคฤหาสน์น้อยในชุมชน -การเก็บสำรวจข้อมูลแหล่งท่องเที่ยว -การทำสื่อประชาสัมพันธ์การท่องเที่ยว -การจัดกิจกรรมส่งเสริมการท่องเที่ยว	50,000	50,000	50,000	50,000	50,000	จำนวนกิจกรรมที่ส่งเสริม	บริการนักท่องเที่ยวได้อย่างรวดเร็วมีประสิทธิภาพ	สำนักปลัด

แบบ ผ.02/1

ยุทธศาสตร์การพัฒนาที่ 3

ด้านทรัพยากรธรรมชาติและสิ่งแวดล้อม

รายละเอียดโครงการพัฒนา
ที่นำมาจากแผนพัฒนาหมู่บ้านและแผนพัฒนาชุมชน
(พ.ศ. 2566 – 2570)
องค์การบริหารส่วนตำบลกุดช้าง

แบบ ผ.02/1

ยุทธศาสตร์การพัฒนาจังหวัดเชียงใหม่ที่ การเสริมสร้างความมั่นคงด้านทรัพยากรธรรมชาติและสิ่งแวดล้อมอย่างยั่งยืน
ยุทธศาสตร์องค์กรปกครองส่วนท้องถิ่นในเขตจังหวัดเชียงใหม่ : การบริหารจัดการทรัพยากรธรรมชาติและสิ่งแวดล้อม

3. ยุทธศาสตร์การพัฒนาด้านการบริหารจัดการทรัพยากรธรรมชาติและสิ่งแวดล้อม

3.1 แผนงานการเกษตร : งานสิ่งแวดล้อมและทรัพยากรธรรมชาติ

ที่	โครงการ	วัตถุประสงค์	เป้าหมาย	งบประมาณ					ตัวชี้วัด (KPI)	ผลลัพธ์ที่ คาดว่าจะ ได้รับ	หน่วยงานที่ รับผิดชอบ
				2566 (บาท)	2566 (บาท)	2566 (บาท)	2566 (บาท)	2566 (บาท)			
1	โครงการอนุรักษ์ พันธุกรรมพืชอัน เนื่องมาจากพระราชดำริฯ ฐานทรัพยากรท้องถิ่น อพ.สธ.-ตำบลกุดช้าง งานปลูกป่าทรัพยากร ท้องถิ่น	เพื่อกำหนด พื้นที่ปลูก อนุรักษ์ ทรัพยากร ท้องถิ่นอย่าง เป็นระบบ	1.1 การกำหนดขอบเขตพื้นที่ และ การสำรวจทรัพยากร 1) การกำหนดขอบเขตพื้นที่ปลูก 2) การสำรวจทรัพยากรในพื้นที่ปลูก 3) การจำแนกชนิดของทรัพยากรในพื้นที่ปลูก 4) การติดรหัสประจำชนิด 1.2 การทำผังแสดงขอบเขตปลูก 1.3 การศึกษาในพื้นที่ปลูก 1) การศึกษาทรัพยากรในพื้นที่ปลูก 2) การถ่ายภาพทรัพยากรในปลูก 1.4 การทำตัวอย่างในพื้นที่ปลูก 1.5 การทำทะเบียนทรัพยากรในปลูก 1) การทำทะเบียนทรัพยากรในพื้นที่ ปลูกตามแบบ อพ.สธ. 2) ระบบการจัดเก็บและสืบค้นได้ 1.6 การดูแลรักษา ทรัพยากรในพื้นที่ ปลูก การบวชป่า แนวกันไฟ ฯลฯ	50,000	50,000	50,000	50,000	50,000	จำนวน กิจกรรม	มีการสำรวจ ฐานข้อมูลใน แปลงปลูก และจัดเก็บ มีกิจกรรมปล ูก	สำนักปลัด

รายละเอียดโครงการพัฒนา
ที่นำมาจากแผนพัฒนาหมู่บ้านและแผนพัฒนาชุมชน
(พ.ศ. 2566 – 2570)
องค์การบริหารส่วนตำบลกุดช้าง

ยุทธศาสตร์การพัฒนาจังหวัดเชียงใหม่ที่ การเสริมสร้างความมั่นคงด้านทรัพยากรธรรมชาติและสิ่งแวดล้อมอย่างยั่งยืน
ยุทธศาสตร์องค์กรปกครองส่วนท้องถิ่นในเขตจังหวัดเชียงใหม่ : ด้านทรัพยากรธรรมชาติและสิ่งแวดล้อม

3. ยุทธศาสตร์การพัฒนาด้านทรัพยากรธรรมชาติและสิ่งแวดล้อม

3.1 แผนงานการเกษตร : งานสิ่งแวดล้อมและทรัพยากรธรรมชาติ

ที่	โครงการ	วัตถุประสงค์	เป้าหมาย	งบประมาณ					ตัวชี้วัด (KPI)	ผลลัพธ์ที่คาดว่าจะ ได้รับ	หน่วยงานที่ รับผิดชอบ
				2566 (บาท)	2566 (บาท)	2566 (บาท)	2566 (บาท)	2566 (บาท)			
2	โครงการอนุรักษ์พันธุกรรมพืชอันเนื่องมาจากพระราชดำริฯ ฐานทรัพยากรท้องถิ่น อพ.สช.-ตำบลกุดช้าง งานสำรวจรวบรวมทรัพยากรท้องถิ่น	เพื่อให้เกิดการเรียนรู้ข้อมูลทรัพยากรท้องถิ่นในชุมชนร่วมกัน ทั้ง โรงเรียนชุมชน และ อปท.	อบรมการสำรวจและเก็บรวบรวมใบงาน 9 ใบงาน และการจัดทำรายงานฐานทรัพยากร เช่น การอบรมเยาวชน / การจัดกิจกรรมลดเวลาเรียนเพิ่มเวลารู้ / กิจกรรมคนสามวัย ฯลฯ	30,000	30,000	30,000	30,000	30,000	จำนวนฐานทรัพยากรที่สำรวจได้	เกิดการเรียนรู้ฐานทรัพยากรร่วมกัน	สำนักปลัด
3	โครงการอนุรักษ์พันธุกรรมพืชอันเนื่องมาจากพระราชดำริฯ ฐานทรัพยากรท้องถิ่น อพ.สช.-ตำบลกุดช้าง งานปลูกรักษาทรัพยากรท้องถิ่น	เพื่อรวบรวมทรัพยากรกายภาพ ชีวภาพ และวัฒนธรรมภูมิปัญญา และปลูกรักษา ไม่ให้สูญหายไป	จัดกิจกรรมปลูกรักษา 3 ฐานทรัพยากร เช่น การบวชป่า / การสืบสานประเพณีตีข้าว / การสืบสานประเพณีไว้ผีปู่ย่า / การสืบสานภูมิปัญญาการเลี้ยงช้าง การรักษาช้าง ฯลฯ	30,000	30,000	30,000	30,000	30,000	ฐานทรัพยากรที่ปลูกรักษาได้	เกิดการรักษาและขยายฐานทรัพยากรท้องถิ่นตำบลกุดช้าง ทั้ง 3 ด้าน	สำนักปลัด

รายละเอียดโครงการพัฒนา
ที่นำมาจากแผนพัฒนาหมู่บ้านและแผนพัฒนาชุมชน
(พ.ศ. 2566 – 2570)
องค์การบริหารส่วนตำบลกุดช้าง

ยุทธศาสตร์การพัฒนาจังหวัดเชียงใหม่ที่ การเสริมสร้างความมั่นคงด้านทรัพยากรธรรมชาติและสิ่งแวดล้อมอย่างยั่งยืน

ยุทธศาสตร์องค์กรปกครองส่วนท้องถิ่นในเขตจังหวัดเชียงใหม่ : ด้านทรัพยากรธรรมชาติและสิ่งแวดล้อม

3. ยุทธศาสตร์การพัฒนาด้านทรัพยากรธรรมชาติและสิ่งแวดล้อม

3.1 แผนงานการเกษตร : งานสิ่งแวดล้อมและทรัพยากรธรรมชาติ

ที่	โครงการ	วัตถุประสงค์	เป้าหมาย	งบประมาณ					ตัวชี้วัด (KPI)	ผลลัพธ์ที่คาดว่าจะ ได้รับ	หน่วยงานที่ รับผิดชอบ
				2566 (บาท)	2566 (บาท)	2566 (บาท)	2566 (บาท)	2566 (บาท)			
4	โครงการอนุรักษ์พันธุกรรมพืชอันเนื่องมาจากพระราชดำริฯ ฐานทรัพยากรท้องถิ่น อพ.สธ.-ตำบลกุดช้าง งานอนุรักษ์และใช้ประโยชน์ทรัพยากรท้องถิ่น	เพื่อให้ทราบวิธีการใช้ประโยชน์จากทรัพยากร และเกิดการอนุรักษ์อย่างยั่งยืน	1 การฟื้นฟู บำรุงรักษา ขยายพันธุ์เพิ่มขึ้น และจากจ่ายให้กับชุมชน ตำบล2 การใช้ประโยชน์ทรัพยากรท้องถิ่นอย่างยั่งยืน เช่นการจัดการท่องเที่ยวเชิงนิเวศน์ การพัฒนาผลิตภัณฑ์จากทรัพยากรในท้องถิ่น แหล่งเรียนรู้ ฯลฯ	30,000	30,000	30,000	30,000	30,000	กิจกรรมการใช้ประโยชน์	มีฐานข้อมูลการใช้ประโยชน์จากทรัพยากรท้องถิ่น และเพาะขยายเพื่อใช้ประโยชน์อย่างยั่งยืน	สำนักปลัด
5	โครงการแก้ไขปัญหาการบุกรุกป่าไม้และทำลายทรัพยากรธรรมชาติอย่างยั่งยืน	เพื่อให้เยาวชน ประชาชนและผู้ประกอบการการท่องเที่ยวในชุมชนมีจิตสำนึกในการอนุรักษ์ทรัพยากรธรรมชาติและสิ่งแวดล้อม	จัดกิจกรรมอนุรักษ์และแก้ไขปัญหาการบุกรุกป่าและทำลายทรัพยากรตามกรอบกลุ่มกิจกรรม 4 กลุ่ม อาทิ - กิจกรรมป้องกันการทำลายป่า - กิจกรรมสร้างจิตสำนึก - กิจกรรมข้อตกลงชุมชน - กิจกรรมพัฒนาอาชีพ ฯลฯ	30,000	30,000	30,000	30,000	30,000	จำนวนกิจกรรม	เยาวชน ประชาชน และผู้ประกอบการการท่องเที่ยวในชุมชนมีจิตสำนึกในการอนุรักษ์ทรัพยากรธรรมชาติและสิ่งแวดล้อมอย่างยั่งยืน	สำนักปลัด

รายละเอียดโครงการพัฒนา
ที่นำมาจากแผนพัฒนาหมู่บ้านและแผนพัฒนาชุมชน
(พ.ศ. 2566 – 2570)
องค์การบริหารส่วนตำบลกุดช้าง

แบบ ผ.02/1

ยุทธศาสตร์การพัฒนาจังหวัดเชียงใหม่ที่ การเสริมสร้างความมั่นคงด้านทรัพยากรธรรมชาติและสิ่งแวดล้อมอย่างยั่งยืน
ยุทธศาสตร์องค์กรปกครองส่วนท้องถิ่นในเขตจังหวัดเชียงใหม่ : ด้านทรัพยากรธรรมชาติและสิ่งแวดล้อม

3. ยุทธศาสตร์การพัฒนาด้านทรัพยากรธรรมชาติและสิ่งแวดล้อม

3.1 แผนงานการเกษตร : งานสิ่งแวดล้อมและทรัพยากรธรรมชาติ

ที่	โครงการ	วัตถุประสงค์	เป้าหมาย	งบประมาณ					ตัวชี้วัด (KPI)	ผลลัพธ์ที่คาดว่าจะ ได้รับ	หน่วยงานที่ รับผิดชอบ
				2566 (บาท)	2566 (บาท)	2566 (บาท)	2566 (บาท)	2566 (บาท)			
6	โครงการแก้ไขปัญหาไฟป่าและฝุ่นละอองขนาดเล็ก	เพื่อรณรงค์แก้ไขปัญหามอกควันและไฟป่า ลดงดการเผา และการดูแลทรัพยากรในแปลงปลูก อพ.สธ.	จัดทำสื่อรณรงค์ และกิจกรรมรณรงค์ จำนวน 2 กิจกรรม	20,000	20,000	20,000	20,000	20,000	จำนวนกิจกรรม	ประชาชนให้ตระหนักถึงปัญหาหมอกควันและร่วมกันแก้ไข	สำนักปลัด

รายละเอียดโครงการพัฒนา
ที่นำมาจากแผนพัฒนาหมู่บ้านและแผนพัฒนาชุมชน
(พ.ศ. 2566 – 2570)
องค์การบริหารส่วนตำบลกุดช้าง

ยุทธศาสตร์การพัฒนาจังหวัดเชียงใหม่ที่ การเสริมสร้างความมั่นคงด้านทรัพยากรธรรมชาติและสิ่งแวดล้อมอย่างยั่งยืน

ยุทธศาสตร์องค์กรปกครองส่วนท้องถิ่นในเขตจังหวัดเชียงใหม่ : ด้านทรัพยากรธรรมชาติและสิ่งแวดล้อม

3. ยุทธศาสตร์การพัฒนาด้านทรัพยากรธรรมชาติและสิ่งแวดล้อม

3.2 แผนงานเคหะและชุมชน : งานกำจัดขยะมูลฝอยและสิ่งปฏิกูล

ที่	โครงการ	วัตถุประสงค์	เป้าหมาย	งบประมาณ					ตัวชี้วัด (KPI)	ผลลัพธ์ที่คาดว่าจะ ได้รับ	หน่วยงานที่ รับผิดชอบ
				2566 (บาท)	2566 (บาท)	2566 (บาท)	2566 (บาท)	2566 (บาท)			
1	โครงการส่งเสริมการจัดการขยะชุมชน	เพื่อจัดการขยะในชุมชนอย่างมีส่วนร่วม ตามหลัก 3 R และศึกษาวิจัยการแก้ไขปัญหาอย่างยั่งยืน	-ก่อสร้างบ่อขยะในชุมชน -ก่อสร้าง/ซ่อมแซม/ปรับปรุงเตาเผาขยะในตำบลกุดช้าง -คัดแยกขยะ/ธนาคารขยะ/ทำปุ๋ยหมักชีวภาพจากขยะอินทรีย์ -จัดหาถุงขยะ และการจัดการขยะมูลฝอยตามข้อบัญญัติตำบล -การอบรมให้ความรู้การจัดการขยะให้ชุมชน นักเรียน	400,000	400,000	400,000	400,000	400,000	จำนวนกิจกรรม	ลดปริมาณขยะจากต้นทาง และมีการกำจัดที่ถูกต้อง	สำนักปลัด

แบบ ผ.02/1
ยุทธศาสตร์การพัฒนาที่ 4
การศาสนา ศิลปวัฒนธรรม
จารีตประเพณี และภูมิปัญญาท้องถิ่น

รายละเอียดโครงการพัฒนา
ที่นำมาจากแผนพัฒนาหมู่บ้านและแผนพัฒนาชุมชน
(พ.ศ. 2566 – 2570)
องค์การบริหารส่วนตำบลกี้ดช้าง

แบบ ผ.02/1

ยุทธศาสตร์การพัฒนาจังหวัดเชียงใหม่ที่ 3 การเสริมสร้างสังคมให้มีคุณภาพคงอัตลักษณ์ทางวัฒนธรรม

ยุทธศาสตร์องค์กรปกครองส่วนท้องถิ่นในเขตจังหวัดเชียงใหม่ : ด้านการศาสนา ศิลปวัฒนธรรม จารีตประเพณีและภูมิปัญญาท้องถิ่น

4. ยุทธศาสตร์การพัฒนาด้านการศาสนา ศิลปวัฒนธรรม จารีตประเพณีและภูมิปัญญาท้องถิ่น

4.1 แผนงานศาสนาและวัฒนธรรมท้องถิ่น : งานศาสนาวัฒนธรรมท้องถิ่น

ที่	โครงการ	วัตถุประสงค์	เป้าหมาย	งบประมาณ					ตัวชี้วัด (KPI)	ผลลัพธ์ที่คาดว่าจะได้รับ	หน่วยงาน ที่ รับผิดชอบ
				2566 (บาท)	2566 (บาท)	2566 (บาท)	2566 (บาท)	2566 (บาท)			
1	การจัดงานประเพณี วัฒนธรรม ตามฐาน ทรัพยากรท้องถิ่น อพ.สธ.	เพื่อเป็นการ อนุรักษ์วัฒนธรรม ประเพณีท้องถิ่น	จัดงานศิลปวัฒนธรรมจารีต ประเพณีสืบสานอนุรักษ์และ ปลุกรักษาทรัพยากรท้องถิ่น อพ.สธ. ด้านฐานวัฒนธรรม	100,000	100,000	100,000	100,000	100,000	จำนวน งาน ประเพณี	ประเพณีและวัฒนธรรม ยังคงสืบทอดต่อไป เป็น ฐานทรัพยากรในการ พัฒนาท้องถิ่น	กอง การศึกษา
2	โครงการสืบสานวัฒนธรรม ประเพณี ภูมิปัญญา ท้องถิ่น ตำบลกี้ดช้าง	เพื่อเป็นการ อนุรักษ์วัฒนธรรม ประเพณีท้องถิ่น	จัดงานศิลปวัฒนธรรมจารีต ประเพณีสืบสานอนุรักษ์และ ปลุกรักษาทรัพยากรท้องถิ่น อพ.สธ. ด้านฐานวัฒนธรรม	100,000	100,000	100,000	100,000	100,000	จำนวน งาน ประเพณี	ประเพณีและวัฒนธรรม ยังคงสืบทอดต่อไป เป็น ฐานทรัพยากรในการ พัฒนาท้องถิ่น	กอง การศึกษา
3	โครงการสืบสานการเล่น กีฬาพื้นบ้าน วัฒนธรรม ประเพณี ภูมิปัญญา ท้องถิ่น	เพื่อเป็นการ อนุรักษ์วัฒนธรรม ประเพณีท้องถิ่น	จัดงานแข่งขันกีฬาพื้นบ้าน สืบสานอนุรักษ์และปลุก รักษาทรัพยากรท้องถิ่น อพ.สธ. ด้านฐานกีฬาพื้นบ้าน	10,000	10,000	10,000	10,000	10,000	จำนวน งาน ประเพณี	ประเพณีและวัฒนธรรม ยังคงสืบทอดต่อไป เป็น ฐานทรัพยากรในการ พัฒนาท้องถิ่น	กอง การศึกษา

แบบ ผ.02/1
ยุทธศาสตร์การพัฒนาระดับที่ 5
ด้านการศึกษาและพัฒนาคุณภาพ

รายละเอียดโครงการพัฒนา
ที่นำมาจากแผนพัฒนาหมู่บ้านและแผนพัฒนาชุมชน
(พ.ศ. 2566 – 2570)
องค์การบริหารส่วนตำบลกุดช้าง

ยุทธศาสตร์การพัฒนาจังหวัดเชียงใหม่ที่ 3 การเสริมสร้างสังคมให้มีคุณภาพคงอัตลักษณ์ทางวัฒนธรรม

ยุทธศาสตร์องค์กรปกครองส่วนท้องถิ่นในเขตจังหวัดเชียงใหม่ : ด้านการศึกษาและพัฒนาคุณภาพชีวิต

5. ยุทธศาสตร์พัฒนาด้านการศึกษาและพัฒนาคุณภาพชีวิต

5.1 แผนงานสังคมสงเคราะห์ : งานสังคมสงเคราะห์และสวัสดิการสังคม

ที่	โครงการ	วัตถุประสงค์	เป้าหมาย	งบประมาณ					ตัวชี้วัด (KPI)	ผลลัพธ์ที่คาดว่าจะได้รับ	หน่วยงาน ที่ รับผิดชอบ
				2566 (บาท)	2567 (บาท)	2568 (บาท)	2569 (บาท)	2570 (บาท)			
1	โครงการส่งเสริมกิจกรรมผู้สูงอายุ	เพื่อส่งเสริมคุณภาพชีวิตผู้สูงอายุให้ดีขึ้น	จัดกิจกรรมส่งเสริมผู้สูงอายุ 8 หมู่บ้าน	40,000	40,000	40,000	40,000	40,000	ความพึงพอใจ	คุณภาพชีวิตผู้สูงอายุดีขึ้น	สำนักปลัด
2	โครงการส่งเสริมและพัฒนาคุณภาพชีวิตคนพิการ	เพื่อส่งเสริมคุณภาพชีวิต	จัดกิจกรรมส่งเสริมผู้พิการ 8 หมู่บ้าน	30,000	30,000	30,000	30,000	30,000	ความพึงพอใจ	คุณภาพชีวิตผู้สตรีดีขึ้น	สำนักปลัด

รายละเอียดโครงการพัฒนา
ที่นำมาจากแผนพัฒนาหมู่บ้านและแผนพัฒนาชุมชน
(พ.ศ. 2566 – 2570)
องค์การบริหารส่วนตำบลกี้ดช้าง

ยุทธศาสตร์การพัฒนาจังหวัดเชียงใหม่ที่ 3 การเสริมสร้างสังคมให้มีคุณภาพคงอัตลักษณ์ทางวัฒนธรรม

ยุทธศาสตร์องค์ประกอบส่วนท้องถิ่นในเขตจังหวัดเชียงใหม่ : ด้านการศึกษาและพัฒนาคุณภาพชีวิต

5. ยุทธศาสตร์พัฒนาด้านการศึกษาและพัฒนาคุณภาพชีวิต

5.2 แผนงานสร้างความเข้มแข็งของชุมชน

ที่	โครงการ	วัตถุประสงค์	เป้าหมาย	งบประมาณ					ตัวชี้วัด (KPI)	ผลลัพธ์ที่คาดว่าจะได้รับ	หน่วยงาน ที่ รับผิดชอบ
				2566 (บาท)	2567 (บาท)	2568 (บาท)	2569 (บาท)	2570 (บาท)			
1	โครงการฝึกอบรมอาชีพ กลุ่มสตรีแม่บ้าน หมู่.1	เพื่อส่งเสริมคุณภาพชีวิต	กลุ่มแม่บ้านหมู่ที่ 1	30,000	30,000	30,000	30,000	30,000	ความพึงพอใจ	คุณภาพชีวิตผู้ สตรีดีขึ้น	สำนักปลัด
2	โครงการฝึกอบรมอาชีพ กลุ่มสตรีแม่บ้าน หมู่.2	เพื่อส่งเสริมคุณภาพชีวิต	กลุ่มแม่บ้านหมู่ที่ 2	30,000	30,000	30,000	30,000	30,000	ความพึงพอใจ	คุณภาพชีวิตผู้ สตรีดีขึ้น	สำนักปลัด
3	โครงการฝึกอบรมอาชีพ กลุ่มสตรีแม่บ้าน หมู่.3	เพื่อส่งเสริมคุณภาพชีวิต	กลุ่มแม่บ้านหมู่ที่ 3	30,000	30,000	30,000	30,000	30,000	ความพึงพอใจ	คุณภาพชีวิตผู้ สตรีดีขึ้น	สำนักปลัด
4	โครงการฝึกอบรมอาชีพ กลุ่มสตรีแม่บ้าน หมู่.4	เพื่อส่งเสริมคุณภาพชีวิต	กลุ่มแม่บ้านหมู่ที่ 4	30,000	30,000	30,000	30,000	30,000	ความพึงพอใจ	คุณภาพชีวิตผู้ สตรีดีขึ้น	สำนักปลัด
5	โครงการฝึกอบรมอาชีพ กลุ่มสตรีแม่บ้าน หมู่.5	เพื่อส่งเสริมคุณภาพชีวิต	กลุ่มแม่บ้านหมู่ที่ 5	30,000	30,000	30,000	30,000	30,000	ความพึงพอใจ	คุณภาพชีวิตผู้ สตรีดีขึ้น	สำนักปลัด
6	โครงการฝึกอบรมอาชีพ กลุ่มสตรีแม่บ้าน หมู่.6	เพื่อส่งเสริมคุณภาพชีวิต	กลุ่มแม่บ้านหมู่ที่ 6	30,000	30,000	30,000	30,000	30,000	ความพึงพอใจ	คุณภาพชีวิตผู้ สตรีดีขึ้น	สำนักปลัด
7	โครงการฝึกอบรมอาชีพ กลุ่มสตรีแม่บ้าน หมู่.7	เพื่อส่งเสริมคุณภาพชีวิต	กลุ่มแม่บ้านหมู่ที่ 7	30,000	30,000	30,000	30,000	30,000	ความพึงพอใจ	คุณภาพชีวิตผู้ สตรีดีขึ้น	สำนักปลัด
8	โครงการฝึกอบรมอาชีพ กลุ่มสตรีแม่บ้าน หมู่.8	เพื่อส่งเสริมคุณภาพชีวิต	กลุ่มแม่บ้านหมู่ที่ 8	30,000	30,000	30,000	30,000	30,000	ความพึงพอใจ	คุณภาพชีวิตผู้ สตรีดีขึ้น	สำนักปลัด

รายละเอียดโครงการพัฒนา
ที่นำมาจากแผนพัฒนาหมู่บ้านและแผนพัฒนาชุมชน
(พ.ศ. 2566 – 2570)
องค์การบริหารส่วนตำบลกี้ดช้าง

แบบ ผ.02/1

ยุทธศาสตร์การพัฒนาจังหวัดเชียงใหม่ที่ 3 การเสริมสร้างสังคมให้มีคุณภาพคงอัตลักษณ์ทางวัฒนธรรม

ยุทธศาสตร์องค์กรปกครองส่วนท้องถิ่นในเขตจังหวัดเชียงใหม่ : ด้านการศึกษาและพัฒนาคุณภาพชีวิต

5. ยุทธศาสตร์พัฒนาด้านการศึกษาและพัฒนาคุณภาพชีวิต

5.3 แผนงานสาธารณสุข : งานบริการสาธารณสุขและงานสาธารณสุขอื่น

ที่	โครงการ	วัตถุประสงค์	เป้าหมาย	งบประมาณ					ตัวชี้วัด (KPI)	ผลลัพธ์ที่คาดว่าจะได้รับ	หน่วยงาน ที่ รับผิดชอบ
				2566 (บาท)	2567 (บาท)	2568 (บาท)	2569 (บาท)	2570 (บาท)			
1	โครงการ 5 ร้ว ป้องกัน ปัญหายาเสพติด	เพื่อป้องกันและแก้ไข ปัญหายาเสพติดตาม โครงการชุมชน เข้มแข็งปลอดยาเสพติด	จัดกิจกรรมรณรงค์ป้องกันแก้ไข ปัญหายาเสพติด 8 หมู่บ้าน เช่น กิจกรรมเฝ้าระวังยาเสพติด , กิจกรรมค้นหาและแก้ไข ฯลฯ	50,000	50,000	50,000	50,000	50,000	จำนวน กิจกรรม	ป้องกันและ แก้ไขปัญหา ยาเสพติด	สำนักปลัด
2	โครงการสนับสนุนศูนย์ การแพทย์ฉุกเฉิน	เพื่อสนับสนุนการ ดำเนินงานศูนย์ การแพทย์ฉุกเฉิน	สนับสนุนวัสดุ อุปกรณ์ ค่าตอบแทนเจ้าหน้าที่ปฏิบัติงาน ศูนย์การแพทย์ฉุกเฉิน ฯลฯ	50,000	50,000	50,000	50,000	50,000	จำนวน วัสดุที่ จัดหา	ประชาชน ได้รับการ ช่วยเหลือ จากอุบัติเหตุ ทันทั่วทั้งที่	สำนักปลัด

รายละเอียดโครงการพัฒนา
ที่นำมาจากแผนพัฒนาหมู่บ้านและแผนพัฒนาชุมชน
(พ.ศ. 2566 – 2570)
องค์การบริหารส่วนตำบลกุดช้าง

ยุทธศาสตร์การพัฒนาจังหวัดเชียงใหม่ที่ 3 การเสริมสร้างสังคมให้มีคุณภาพคงอัตลักษณ์ทางวัฒนธรรม

ยุทธศาสตร์องค์กรปกครองส่วนท้องถิ่นในเขตจังหวัดเชียงใหม่ : ด้านการศึกษาและพัฒนาคุณภาพชีวิต

5. ยุทธศาสตร์พัฒนาด้านการศึกษาและพัฒนาคุณภาพชีวิต

5.4 แผนงาน : ศาสนา วัฒนธรรม และนันทนาการ งานกีฬาและนันทนาการ

ที่	โครงการ	วัตถุประสงค์	เป้าหมาย	งบประมาณ					ตัวชี้วัด (KPI)	ผลลัพธ์ที่คาดว่าจะ ได้รับ	หน่วยงานที่ รับผิดชอบ
				2566 (บาท)	2567 (บาท)	2568 (บาท)	2569 (บาท)	2570 (บาท)			
1	โครงการสนับสนุน จัดการแข่งขันกีฬา หมู่บ้าน	เพื่อส่งเสริมคุณภาพ ชีวิต	กลุ่มเยาวชน และ ประชาชนทั่วไป ม.1-8	40,000	40,000	40,000	40,000	40,000	จำนวน กิจกรรม	ประชาชนและ เยาวชนมีกิจกรรม นันทนาการ	กอง การศึกษา

แบบ ผ.02/1

ยุทธศาสตร์การพัฒนาที่ 6
ด้านการป้องกันบรรเทาสาธารณภัย
และจัดระเบียบชุมชนสังคม

รายละเอียดโครงการพัฒนา
ที่นำมาจากแผนพัฒนาหมู่บ้านและแผนพัฒนาชุมชน
(พ.ศ. 2566 – 2570)
องค์การบริหารส่วนตำบลกี้ดช้าง

แบบ ผ.02/1

ยุทธศาสตร์การพัฒนาจังหวัดเชียงใหม่ที่ 5 การเสริมสร้างความมั่นคง ความปลอดภัย และความสงบสุขของประชาชน
ยุทธศาสตร์องค์กรปกครองส่วนท้องถิ่นในเขตจังหวัดเชียงใหม่ : ด้านการป้องกันบรรเทาสาธารณภัยและการจัดระเบียบชุมชนสังคม

6. ยุทธศาสตร์การพัฒนาด้านการป้องกันบรรเทาสาธารณภัยและการจัดระเบียบชุมชนสังคม

6.1 แผนงานรักษาความสงบภายใน : งานจราจร

ที่	โครงการ	วัตถุประสงค์	เป้าหมาย	งบประมาณ					ตัวชี้วัด (KPI)	ผลลัพธ์ที่คาดว่าจะ ได้รับ	หน่วยงานที่ รับผิดชอบ
				2566 (บาท)	2567 (บาท)	2568 (บาท)	2569 (บาท)	2570 (บาท)			
1	โครงการติดตั้งป้าย สัญญาณ และอุปกรณ์ จราจรบริเวณถนน	เพื่อเป็นการป้องกันและ ลดอุบัติเหตุทางถนน	ติดตั้งอุปกรณ์จราจร เช่น -สัญญาณไฟกระพริบ -ป้ายควบคุมการจราจร -ป้ายบอกทาง	50,000	50,000	50,000	50,000	50,000	จำนวน จุดที่ ติดตั้ง	ราษฎรได้รับความ ปลอดภัย	กองช่าง
2	โครงการลดอุบัติเหตุ จราจรทางถนน	เพื่อเป็นการป้องกันและ ลดอุบัติเหตุทางถนน	-เฝ้าระวัง 7 วันอันตราย	50,000	50,000	50,000	50,000	50,000	จำนวน จุดที่ ติดตั้ง	ราษฎรได้รับความ ปลอดภัย	สำนักปลัด

แบบ ผ.02/2
รายละเอียดโครงการพัฒนา
สำหรับ โครงการที่เกินศักยภาพขององค์กรปกครองส่วนท้องถิ่นที่
ซื้อสำหรับประสานแผนพัฒนาท้องถิ่น
องค์การบริหารส่วนตำบลกุดช้าง
(พ.ศ.2566-2570)

รายละเอียดโครงการพัฒนา
สำหรับ โครงการที่เกินศักยภาพขององค์กรปกครองส่วนท้องถิ่นที่ใช้สำหรับประสานแผนพัฒนาท้องถิ่น
องค์การบริหารส่วนตำบลกีดช้าง

แบบ ผ.02/2

ยุทธศาสตร์การพัฒนาจังหวัดเชียงใหม่ที่ 2 ส่งเสริมการเกษตร การค้า การลงทุน สู่สากล

ยุทธศาสตร์องค์กรปกครองส่วนท้องถิ่นในเขตจังหวัดเชียงใหม่ : การพัฒนาโครงสร้างพื้นฐานเพื่อรองรับการพัฒนาเศรษฐกิจและสังคม

1. ยุทธศาสตร์การพัฒนาโครงสร้างพื้นฐานเพื่อรองรับการพัฒนาเศรษฐกิจและสังคม

1.1 อุตสาหกรรมและการโยธา งานก่อสร้าง

ที่	โครงการ	วัตถุประสงค์	เป้าหมาย (ผลผลิตของ โครงการ)	งบประมาณ					ตัวชี้วัด (KPI)	ผลที่คาดว่าจะ ได้รับ	หน่วยงาน รับผิดชอบ หลัก
				2566 (บาท)	2567 (บาท)	2568 (บาท)	2569 (บาท)	2570 (บาท)			
1	ขยายเขตไฟฟ้า หมู่ที่ 1, 2 หมู่ที่ 4 และ 6	เพื่อให้ประชาชนมีไฟฟ้าแสงสว่างใช้ทั่วถึง	-ขยายเขตไฟฟ้าจำนวน 4 สายทาง	400,000	400,000	400,000	400,000	400,000	ร้อยละความพึงพอใจ	มีไฟฟ้าแสงสว่าง	กองช่าง
2	พาดสายดับ และไฟกิ่ง สาธารณะ ม.2-8 ม.1-3	เพื่อให้ประชาชนมีไฟฟ้าแสงสว่างใช้ทั่วถึง	-ไฟทางสาธารณะจำนวน 2 สายทาง	400,000	400,000	400,000	400,000	400,000	ร้อยละความพึงพอใจ	มีไฟฟ้าแสงสว่าง	กองช่าง
3	โครงการก่อสร้างซ่อมแซมผิวจราจรถนนโดยการปรับปรุงผิวจราจรแบบแอสฟัลต์ติก (Pavement In-Place Recycling) สายบ้านเมือ่งกีด ตำบลกีดช้าง – บ้านห้วยไร่ ตำบลบ้านจอมแจ้ง	เพื่อให้ประชาชนได้ใช้ประโยชน์ในการสัญจร	ซ่อมแซมถนนขนาดผิวจราจรกว้าง 5.00 ม. ระยะทาง 2,000 ม.	5,523,000	5,523,000	5,523,000	5,523,000	5,523,000	จำนวนครุ่วเรือนที่ได้รับประโยชน์	มีถนนได้รับการซ่อมแซมประชาชนได้รับความปลอดภัย	กองช่าง อบจ. /ทางหลวง

รายละเอียดโครงการพัฒนา
สำหรับ โครงการที่เกินศักยภาพขององค์กรปกครองส่วนท้องถิ่นที่ใช้สำหรับประสานแผนพัฒนาท้องถิ่น
องค์การบริหารส่วนตำบลกุดช้าง

แบบ ผ.02/2

ยุทธศาสตร์การพัฒนาจังหวัดเชียงใหม่ที่ 2 ส่งเสริมการเกษตร การค้า การลงทุน สู่สากล

ยุทธศาสตร์องค์กรปกครองส่วนท้องถิ่นในเขตจังหวัดเชียงใหม่ : การพัฒนาโครงสร้างพื้นฐานเพื่อรองรับการพัฒนาเศรษฐกิจและสังคม

1. ยุทธศาสตร์การพัฒนาโครงสร้างพื้นฐานเพื่อรองรับการพัฒนาเศรษฐกิจและสังคม

1.1 อุตสาหกรรมและการโยธา งานก่อสร้าง

ที่	โครงการ	วัตถุประสงค์	เป้าหมาย (ผลผลิตของโครงการ)	งบประมาณ					ตัวชี้วัด (KPI)	ผลที่คาดว่าจะได้รับ	หน่วยงาน รับผิดชอบหลัก
				2566 (บาท)	2567 (บาท)	2568 (บาท)	2569 (บาท)	2570 (บาท)			
4	ปรับปรุงถนนลูกรัง สายบ้านห้วยน้ำดัง – บ้านเมืองคอง (เป็นถนนเชื่อมระหว่างตำบลกุดช้างและตำบลเมืองคอง)	เพื่อให้ประชาชน ได้ใช้ประโยชน์ ในการสัญจร	ปรับปรุงถนนลูกรัง สายบ้านห้วยน้ำดัง – บ้านเมืองคอง ขนาดผิวจราจรกว้างเฉลี่ย 5.00 ม. ยาว 16.00 กม.	5,310,000	5,310,000	5,310,000	5,310,000	5,310,000	จำนวน ครัวเรือนที่ ได้รับ ประโยชน์	มีถนนได้รับการซ่อมแซม ประชาชน ได้รับความ ปลอดภัย	กองช่าง อบจ.
5	ปรับปรุงถนนลูกรัง สายบ้านสบก่าย – บ้านป่า ข้าวหลาม – บ้านเมืองคอง (เป็นถนนเชื่อมระหว่างตำบลเมืองคองและตำบลเมืองคอง)	เพื่อให้ประชาชน ได้ใช้ประโยชน์ ในการสัญจร	ปรับปรุงถนนลูกรัง สายบ้านสบก่าย – บ้านป่าข้าวหลาม – บ้านเมืองคอง ขนาดผิวจราจรกว้างเฉลี่ย 5.00 ม. ยาว 17.00 กม.	4,990,000	4,990,000	4,990,000	4,990,000	4,990,000	จำนวน ครัวเรือนที่ ได้รับ ประโยชน์	มีถนนได้รับการซ่อมแซม ประชาชน ได้รับความ ปลอดภัย	กองช่าง อบจ.

รายละเอียดโครงการพัฒนา
สำหรับ โครงการที่เกี่วกันกับภาพขององค์กรปกครองส่วนท้องถิ่นที่ใช้สำหรับประสานแผนพัฒนาท้องถิ่น
องค์การบริหารส่วนตำบลกุดช้าง

แบบ ผ.02/2

ยุทธศาสตร์การพัฒนาจังหวัดเชียงใหม่ที่ 2 ส่งเสริมการเกษตร การค้า การลงทุน สู่อสากล

ยุทธศาสตร์องค์กรปกครองส่วนท้องถิ่นในเขตจังหวัดเชียงใหม่ : การพัฒนาโครงสร้างพื้นฐานเพื่อรองรับการพัฒนาเศรษฐกิจและสังคม

1. ยุทธศาสตร์การพัฒนาโครงสร้างพื้นฐานเพื่อรองรับการพัฒนาเศรษฐกิจและสังคม

1.1 อุตสาหกรรมและการโยธา งานก่อสร้าง

ที่	โครงการ	วัตถุประสงค์	เป้าหมาย (ผลผลิตของโครงการ)	งบประมาณ					ตัวชี้วัด (KPI)	ผลที่คาดว่าจะได้รับ	หน่วยงาน รับผิดชอบ หลัก
				2566 (บาท)	2567 (บาท)	2568 (บาท)	2569 (บาท)	2570 (บาท)			
6	ปรับปรุงถนนลูกรัง สายบ้านผาปู่จอม ม.8 – บ้านห้วยฝักดาบ ม.19 ต.อินทขิล อ.แม่แตง (เป็นถนนเชื่อมระหว่าง ตำบลกุดช้างและตำบล อินทขิล)	เพื่อให้ ประชาชนได้ ใช้ประโยชน์ ในการสัญจร	ปรับปรุงถนนลูกรัง สายบ้านผาปู่จอม ม.8 – บ้านห้วยฝักดาบ ม.19 เขต ตำบลอินทขิล ขนาดผิวจราจรกว้างเฉลี่ย 4.00 ม. ระยะทาง 3,000 ม.	832,000	832,000	832,000	832,000	832,000	จำนวน ครัวเรือนที่ ได้รับประโยชน์	มีถนนได้รับ การ ซ่อมแซม ประชาชน ได้รับความ ปลอดภัย	กองช่าง อบจ.
7	ปรับปรุงถนนลูกรัง สายบ้านห้วยน้ำดัง – บ้านเมืองคอง (เป็นถนนเชื่อมระหว่าง ตำบลกุดช้างและตำบล เมืองคอง)	เพื่อให้ ประชาชนได้ ใช้ประโยชน์ ในการสัญจร	ปรับปรุงถนนลูกรัง สายบ้านห้วยน้ำดัง – บ้านเมืองคอง ขนาดผิวจราจรกว้างเฉลี่ย 5.00 ม. ยาว 16.00 กม.	5,310,000	5,310,000	5,310,000	5,310,000	5,310,000	จำนวน ครัวเรือนที่ ได้รับประโยชน์	มีถนนได้รับ การ ซ่อมแซม ประชาชน ได้รับความ ปลอดภัย	กองช่าง อบจ.

รายละเอียดโครงการพัฒนา
สำหรับ โครงการที่เกี่วกันขององค์กรปกครองส่วนท้องถิ่นที่ใช้สำหรับประสานแผนพัฒนาท้องถิ่น
องค์การบริหารส่วนตำบลกุดช้าง

ยุทธศาสตร์การพัฒนาจังหวัดเชียงใหม่ที่ 2 ส่งเสริมการเกษตร การค้า การลงทุน สู่อสากล

ยุทธศาสตร์องค์กรปกครองส่วนท้องถิ่นในเขตจังหวัดเชียงใหม่ : การพัฒนาโครงสร้างพื้นฐานเพื่อรองรับการพัฒนาเศรษฐกิจและสังคม

1. ยุทธศาสตร์การพัฒนาโครงสร้างพื้นฐานเพื่อรองรับการพัฒนาเศรษฐกิจและสังคม

1.1 อุตสาหกรรมและการโยธา งานก่อสร้าง

ที่	โครงการ	วัตถุประสงค์	เป้าหมาย (ผลผลิตของโครงการ)	งบประมาณ					ตัวชี้วัด (KPI)	ผลที่คาดว่าจะได้รับ	หน่วยงาน รับผิดชอบหลัก
				2566 (บาท)	2567 (บาท)	2568 (บาท)	2569 (บาท)	2570 (บาท)			
8	อัดบด ปรับเกรด ถนน ลูกรังสาย บ้านสบก่าย ทุ่งยั้ง บ้านป่าไม้แดง ม. 7 เมืองคอง – ป่าเกี๊ยะ ต.แม่ณะ อ.เชียงดาว (เป็นถนนเชื่อมระหว่าง ตำบลกุดช้างและตำบล แม่ณะ)	เพื่อให้ ประชาชนได้ ใช้ประโยชน์ ในการสัญจร	อัดบด ปรับเกรด ถนน ลูกรังสาย บ้านป่าไม้แดง ม.7 –ป่าเกี๊ยะ ต.แม่ณะ อ. เชียงดาว ถนนลูกรัง กว้าง 4 ม. ยาว 3,000 ม.	832,000	832,000	832,000	832,000	832,000	จำนวน คริวเรื่อนที่ ได้รับประโยชน์	มีถนนได้รับ การ ซ่อมแซม ประชาชน ได้รับความ ปลอดภัย	กองช่าง อบจ.
9	ก่อสร้างถนน คสล. บ้าน สบก่าย – ป่าข้าวหลาม – เมืองคอง	เพื่อให้ ประชาชนได้ ใช้ประโยชน์ ในการสัญจร	ซ่อมแซมถนน ขนาดผิวจราจรกว้าง 5.00 ม.ระยะทางปีละ 2,000 ม. (16 กม.)	5,523,000	5,523,000	5,523,000	5,523,000	5,523,000	จำนวน คริวเรื่อนที่ ได้รับประโยชน์	มีถนนได้รับ การ ซ่อมแซม ประชาชน ได้รับความ ปลอดภัย	กองช่าง อบจ.

รายละเอียดโครงการพัฒนา
สำหรับ โครงการที่เกินศักยภาพขององค์กรปกครองส่วนท้องถิ่นที่ใช้สำหรับประสานแผนพัฒนาท้องถิ่น
องค์การบริหารส่วนตำบลกุดช้าง

ยุทธศาสตร์การพัฒนาจังหวัดเชียงใหม่ที่ 2 ส่งเสริมการเกษตร การค้า การลงทุน สู่สากล

ยุทธศาสตร์องค์กรปกครองส่วนท้องถิ่นในเขตจังหวัดเชียงใหม่ : การพัฒนาโครงสร้างพื้นฐานเพื่อรองรับการพัฒนาเศรษฐกิจและสังคม

1. ยุทธศาสตร์การพัฒนาโครงสร้างพื้นฐานเพื่อรองรับการพัฒนาเศรษฐกิจและสังคม

1.1 อุตสาหกรรมและการโยธา งานก่อสร้าง

ที่	โครงการ	วัตถุประสงค์	เป้าหมาย (ผลผลิตของโครงการ)	งบประมาณ					ตัวชี้วัด (KPI)	ผลที่คาดว่าจะได้รับ	หน่วยงาน รับผิดชอบ หลัก
				2566 (บาท)	2567 (บาท)	2568 (บาท)	2569 (บาท)	2570 (บาท)			
10	โครงการซ่อมแซมถนน คสล.ทางไปห้วยอมบ้านผา แดง หมู่ที่ 1 ตำบลกุดช้าง	เพื่อให้ ประชาชนได้ ใช้ประโยชน์ ในการสัญจร	ขนาดผิวจราจรกว้าง 4.00 เมตร ระยะทาง 1,000.00 เมตร หนา ๐.๑5 เมตร หรือมีพื้นที่ผิวจราจรไม่ น้อยกว่า 4,000 ตร.ม. พร้อมลงลูกรังไหล่ทาง เฉลี่ยข้างละ 0.50 ม.	3,000,000	3,000,000	3,000,000	3,000,000	3,000,000	จำนวน ครุฑเรือนที่ ได้รับประโยชน์	มีถนนใช้ สัญจร ประชาชน ได้รับความ ปลอดภัย	จังหวัด / กรมฯ / ทางหลวง ชนบท / ฯลฯ
11	โครงการซ่อมแซมถนน คสล. ทางไปห้วยอมบ้าน ห้วยกุ่มกุ่ม หมู่ที่ 1 ตำบลกุดช้าง	เพื่อให้ ประชาชนได้ ใช้ประโยชน์ ในการสัญจร	ขนาดผิวจราจรกว้าง 4.00 เมตร ระยะทาง 1,000.00 เมตร หนา ๐.๑5 เมตร หรือมีพื้นที่ผิวจราจรไม่ น้อยกว่า 4,000 ตร.ม. พร้อมลงลูกรังไหล่ทาง เฉลี่ยข้างละ 0.50 ม.	3,000,000	3,000,000	3,000,000	3,000,000	3,000,000	จำนวน ครุฑเรือนที่ ได้รับประโยชน์	มีถนนใช้ สัญจร ประชาชน ได้รับความ ปลอดภัย	จังหวัด / กรมฯ / ทางหลวง ชนบท / ฯลฯ

รายละเอียดโครงการพัฒนา
สำหรับ โครงการที่เกี่วข้องขององค์กรปกครองส่วนท้องถิ่นที่ใช้สำหรับประสานแผนพัฒนาท้องถิ่น
องค์การบริหารส่วนตำบลกุดช้าง

แบบ ผ.02/2

ยุทธศาสตร์การพัฒนาจังหวัดเชียงใหม่ที่ 2 ส่งเสริมการเกษตร การค้า การลงทุน สู่อสากล

ยุทธศาสตร์องค์กรปกครองส่วนท้องถิ่นในเขตจังหวัดเชียงใหม่ : การพัฒนาโครงสร้างพื้นฐานเพื่อรองรับการพัฒนาเศรษฐกิจและสังคม

1. ยุทธศาสตร์การพัฒนาโครงสร้างพื้นฐานเพื่อรองรับการพัฒนาเศรษฐกิจและสังคม

1.1 อุตสาหกรรมและการโยธา งานก่อสร้าง

ที่	โครงการ	วัตถุประสงค์	เป้าหมาย (ผลผลิตของโครงการ)	งบประมาณ					ตัวชี้วัด (KPI)	ผลที่คาดว่าจะได้รับ	หน่วยงาน รับผิดชอบ หลัก
				2566 (บาท)	2567 (บาท)	2568 (บาท)	2569 (บาท)	2570 (บาท)			
12	โครงการก่อสร้างถนน คสล. สายทางบ้านสบ กาย - ห่อมบ้านทุ่งยี่วะ หมู่ที่ 3 ตำบล กุดช้าง	เพื่อให้ ประชาชนได้ ใช้ประโยชน์ ในการสัญจร	ขนาดผิวจราจรกว้าง 4.00 เมตร ระยะทาง 1,000.00 เมตร หนา ๐.๑5 เมตร หรือมีพื้นที่ผิวจราจรไม่ น้อยกว่า 4,000 ตร.ม. พร้อมลงลูกรังไหล่ทาง เฉลี่ยข้างละ 0.50 ม.	3,000,000	3,000,000	3,000,000	3,000,000	3,000,000	จำนวน ครัวเรือนที่ ได้รับประโยชน์	มีถนนใช้ สัญจร ประชาชน ได้รับความ ปลอดภัย	จังหวัด / กรมฯ / ทางหลวง ชนบท / ฯลฯ
13	โครงการก่อสร้างถนน คสล. สายทางห่อมบ้าน ทุ่งยี่วะ - บ้านป่าข้าว หลาม หมู่ที่ 3-7 ตำบลกุดช้าง	เพื่อให้ ประชาชนได้ ใช้ประโยชน์ ในการสัญจร	ขนาดผิวจราจรกว้าง 4.00 เมตร ระยะทาง 1,000.00 เมตร หนา ๐.๑5 เมตร หรือมีพื้นที่ผิวจราจรไม่ น้อยกว่า 4,000 ตร.ม. พร้อมลงลูกรังไหล่ทาง เฉลี่ยข้างละ 0.50 ม.	3,000,000	3,000,000	3,000,000	3,000,000	3,000,000	จำนวน ครัวเรือนที่ ได้รับประโยชน์	มีถนนใช้ สัญจร ประชาชน ได้รับความ ปลอดภัย	จังหวัด / กรมฯ / ทางหลวง ชนบท / ฯลฯ

รายละเอียดโครงการพัฒนา
สำหรับ โครงการที่เกิณคัยภาพขององค์กรปกครองส่วนท้องถิ่นที่ใช้สำหรับประสานแผนพัฒนาท้องถิ่น
องค์การบริหารส่วนตำบลกุดช้าง

แบบ ผ.02/2

ยุทธศาสตร์การพัฒนาจังหวัดเชียงใหม่ที่ 2 ส่งเสริมการเกษตร การค้า การลงทุน สู่สากล

ยุทธศาสตร์องค์กรปกครองส่วนท้องถิ่นในเขตจังหวัดเชียงใหม่ : การพัฒนาโครงสร้างพื้นฐานเพื่อรองรับการพัฒนาเศรษฐกิจและสังคม

1. ยุทธศาสตร์การพัฒนาโครงสร้างพื้นฐานเพื่อรองรับการพัฒนาเศรษฐกิจและสังคม

1.1 อุตสาหกรรมและการโยธา งานก่อสร้าง

ที่	โครงการ	วัตถุประสงค์	เป้าหมาย (ผลผลิตของโครงการ)	งบประมาณ					ตัวชี้วัด (KPI)	ผลที่คาดว่าจะได้รับ	หน่วยงาน รับผิดชอบหลัก
				2566 (บาท)	2567 (บาท)	2568 (บาท)	2569 (บาท)	2570 (บาท)			
14	โครงการก่อสร้างถนน คสล. ทางไปบ้านห้วยน้ำ ดังหมู่ที่ 5 ตำบล กุดช้าง	เพื่อให้ ประชาชนได้ ใช้ประโยชน์ ในการสัญจร	ขนาดผิวจราจรกว้าง 4.00 เมตร ระยะทาง 1,000.00 เมตร หนา ๐.๑5 เมตร หรือมี พื้นที่ผิวจราจรไม่น้อยกว่า 4,000 ตร.ม. พร้อมลงลูกรังไหล่ ทางเฉลี่ยข้างละ 0.50 ม.	3,000,000	3,000,000	3,000,000	3,000,000	3,000,000	จำนวน ครัวเรือนที่ ได้รับประโยชน์	มีถนนใช้ สัญจร ประชาชน ได้รับความ ปลอดภัย	จังหวัด / กรมฯ / ทางหลวง ชนบท / ฯลฯ
15	โครงการก่อสร้างถนน คสล. สายบ้านแม่ตะมาน - บ้านเมืองกุด	เพื่อให้ ประชาชนได้ ใช้ประโยชน์ ในการสัญจร	ขนาดผิวจราจรกว้าง 5.00 เมตร ระยะทาง 6,000.00 เมตร หนาเฉลี่ย ๐.05 เมตร หรือมีพื้นที่ผิวจราจรไม่น้อยกว่า 30,000 ตร.ม.	15,000,000	15,000,000	15,000,000	15,000,000	15,000,000	จำนวน ครัวเรือนที่ ได้รับประโยชน์	มีถนนใช้ สัญจร ประชาชน ได้รับความ ปลอดภัย	จังหวัด / กรมฯ / ทางหลวง ชนบท / ฯลฯ
16	โครงการก่อสร้างถนน คสล. สายบ้านแม่ตะมาน - บ้านทุ่งละคร - บ้าน ต้นขาม-บ้านผาปูนจอม	เพื่อให้ ประชาชนได้ ใช้ประโยชน์ ในการสัญจร	ขนาดผิวจราจรกว้าง 5.00 เมตร ระยะทาง 7,000.00 เมตร หนาเฉลี่ย ๐.05 เมตร หรือมีพื้นที่ผิวจราจรไม่น้อยกว่า 35,000 ตร.ม.	17,500,000	17,500,000	17,500,000	17,500,000	17,500,000	จำนวน ครัวเรือนที่ ได้รับประโยชน์	มีถนนใช้ สัญจร ประชาชน ได้รับความ ปลอดภัย	จังหวัด / กรมฯ / ทางหลวง ชนบท / ฯลฯ

รายละเอียดโครงการพัฒนา
สำหรับ โครงการที่เกินศักยภาพขององค์กรปกครองส่วนท้องถิ่นที่ใช้สำหรับประสานแผนพัฒนาท้องถิ่น
องค์การบริหารส่วนตำบลกุดช้าง

แบบ ผ.02/2

ยุทธศาสตร์การพัฒนาจังหวัดเชียงใหม่ที่ 2 ส่งเสริมการเกษตร การค้า การลงทุน สู่สากล

ยุทธศาสตร์องค์กรปกครองส่วนท้องถิ่นในเขตจังหวัดเชียงใหม่ : การพัฒนาโครงสร้างพื้นฐานเพื่อรองรับการพัฒนาเศรษฐกิจและสังคม

1. ยุทธศาสตร์การพัฒนาโครงสร้างพื้นฐานเพื่อรองรับการพัฒนาเศรษฐกิจและสังคม

1.1 อุตสาหกรรมและการโยธา งานก่อสร้าง

ที่	โครงการ	วัตถุประสงค์	เป้าหมาย (ผลผลิตของโครงการ)	งบประมาณ					ตัวชี้วัด (KPI)	ผลที่คาดว่าจะได้รับ	หน่วยงาน รับผิดชอบหลัก
				2566 (บาท)	2567 (บาท)	2568 (บาท)	2569 (บาท)	2570 (บาท)			
20	ติดตั้งไฟฟ้าพลังงาน แสงอาทิตย์ในครัวเรือน ภายในตำบล	เพื่อให้ประชาชนได้ มีไฟฟ้าใช้ในการ ดำรงชีวิตตามปกติ	ติดตั้งปลั๊ก 20 ครัวเรือน	3,000,000	3,000,000	3,000,000	3,000,000	3,000,000	จำนวน ครัวเรือน	มีไฟฟ้าใช้ ประชาชน ได้รับการดูแล สาธารณสุขโรคพื้นฐาน	จังหวัด / อุทยานฯ / การ ไฟฟ้า/ ฯลฯ
17	ก่อสร้าง/ขยายสะพาน คสล. เข้าหมู่บ้านทุ่งละคร หมู่ที่ 6	เพื่อให้ประชาชนได้ ใช้ประโยชน์ในการ สัญจร	ขนาดความกว้างผิว จราจร 6.00 ม. ความยาว 10.00 ม.	800,000	800,000	-	-	-	จำนวน ครัวเรือนที่ ได้รับ ประโยชน์	มีถนนใช้สัญจร ประชาชนได้รับความ ปลอดภัย	จังหวัด / กรมฯ / ทางหลวง ชนบท / ฯลฯ
18	ก่อสร้างสะพาน คสล. ข้ามลำน้ำแม่แตง บ้านป่าข้าวหลาม หมู่ที่ 7	เพื่อให้ประชาชนได้ ใช้ประโยชน์ในการ สัญจร	ขนาดความกว้างผิว จราจร 7.00 ม. ความยาว 60.00 ม	6,500,000	6,500,000	14,500,000	14,500,000	14,500,000	จำนวน สะพาน	มีถนนใช้สัญจร ประชาชนได้รับความ ปลอดภัย	จังหวัด / กรมฯ / ทางหลวง ชนบท / ฯลฯ
19	ขยายเขตไฟฟ้า บ้านป่าข้าวหลาม	เพื่อให้ประชาชนได้ มีไฟฟ้าใช้ในการ ดำรงชีวิตตามปกติ	จำนวน 200 ครัวเรือน	8,000,000	8,000,000	8,000,000	8,000,000	8,000,000	จำนวน ครัวเรือน	มีไฟฟ้าใช้ ประชาชน ได้รับการดูแล สาธารณสุขโรคพื้นฐาน	จังหวัด / อุทยานฯ / การ ไฟฟ้า/ ฯลฯ

รายละเอียดโครงการพัฒนา
สำหรับ โครงการที่เกินศักยภาพขององค์กรปกครองส่วนท้องถิ่นที่ใช้สำหรับประสานแผนพัฒนาท้องถิ่น
องค์การบริหารส่วนตำบลกุดช้าง

ยุทธศาสตร์การพัฒนาจังหวัดเชียงใหม่ที่ 2 ส่งเสริมการเกษตร การค้า การลงทุน สู่สากล

ยุทธศาสตร์องค์กรปกครองส่วนท้องถิ่นในเขตจังหวัดเชียงใหม่ : การพัฒนาโครงสร้างพื้นฐานเพื่อรองรับการพัฒนาเศรษฐกิจและสังคม

1. ยุทธศาสตร์การพัฒนาโครงสร้างพื้นฐานเพื่อรองรับการพัฒนาเศรษฐกิจและสังคม

1.1 อุตสาหกรรมและการโยธา งานก่อสร้าง

ที่	โครงการ	วัตถุประสงค์	เป้าหมาย (ผลผลิตของโครงการ)	งบประมาณ					ตัวชี้วัด (KPI)	ผลที่คาดว่าจะได้รับ	หน่วยงาน รับผิดชอบ หลัก
				2566 (บาท)	2567 (บาท)	2568 (บาท)	2569 (บาท)	2570 (บาท)			
21	ก่อสร้างสะพาน คสล. ข้ามลำน้ำแม่แตง บ้านแม่ตะมาน หมู่ที่ 2	เพื่อให้ประชาชนได้ ใช้ประโยชน์ในการ สัญจร	ก่อสร้างสะพาน จำนวน 2 จุดๆละ ขนาดความ กว้างผิวจราจร 7.00 ม. ความยาว 60.00 ม.	6,500,000	6,500,000	6,500,000	6,500,000	6,500,000	จำนวน สะพาน	มีถนนใช้สัญจร ประชาชนได้รับ ความปลอดภัย	จังหวัด / ทางหลวง ชนบท / ชลประทาน ฯลฯ
22	โครงการก่อสร้างถนน คสล. สาย ท่องเที่ยว บ้านแม่ตะมาน หมู่ที่ 2	เพื่อจัดระเบียบ เส้นทางการ ท่องเที่ยว ชี้ช้าง ล่องแพ ให้ สวยงาม	ขนาดผิวจราจรกว้าง 5.00 เมตร ระยะทาง 2,000.00 เมตร หนา เฉลี่ย ๐.05 เมตร หรือมี พื้นที่ผิวจราจรไม่น้อยกว่า 10,000 ตร.ม.	5,000,000	5,000,000	5,000,000	5,000,000	5,000,000	จำนวน ครุว์เรือนที่ ได้รับ ประโยชน์	มีถนนใช้สัญจร ประชาชนได้รับ ความปลอดภัย	จังหวัด / กรมฯ / ทางหลวง ชนบท / ชลประทาน
23	โครงการซ่อมแซมผิวจราจรถนนโดย การปรับปรุงผิวจราจรแบบแอสฟัลท์ ติก (Pavement In-Place Recycling) สายปางกว้าง ตำบลอิน ทขิล -แม่ตะมาน	เพื่อให้ประชาชนได้ ใช้ประโยชน์ในการ สัญจร	ซ่อมแซมถนน ขนาดผิวจราจรกว้าง 5.00 ม.ระยะทาง 2,000 ม.	5,523,000	5,523,000	5,523,000	5,523,000	5,523,000	จำนวน ครุว์เรือนที่ ได้รับ ประโยชน์	มีถนนได้รับการ ซ่อมแซม ประชาชนได้รับ ความปลอดภัย	กองช่าง ทางหลวง ชนบท/

รายละเอียดโครงการพัฒนา
สำหรับ โครงการที่เกินศักยภาพขององค์กรปกครองส่วนท้องถิ่นที่ใช้สำหรับประสานแผนพัฒนาท้องถิ่น
องค์การบริหารส่วนตำบลกุดช้าง

แบบ ผ.02/2

ยุทธศาสตร์การพัฒนาจังหวัดเชียงใหม่ที่ 2 ส่งเสริมการเกษตร การค้า การลงทุน สู่สากล

ยุทธศาสตร์องค์กรปกครองส่วนท้องถิ่นในเขตจังหวัดเชียงใหม่ : การพัฒนาโครงสร้างพื้นฐานเพื่อรองรับการพัฒนาเศรษฐกิจและสังคม

1. ยุทธศาสตร์การพัฒนาโครงสร้างพื้นฐานเพื่อรองรับการพัฒนาเศรษฐกิจและสังคม

1.1 อุตสาหกรรมและการโยธา งานก่อสร้าง

ที่	โครงการ	วัตถุประสงค์	เป้าหมาย (ผลผลิตของโครงการ)	งบประมาณ					ตัวชี้วัด (KPI)	ผลที่คาดว่าจะได้รับ	หน่วยงาน รับผิดชอบ หลัก
				2566 (บาท)	2567 (บาท)	2568 (บาท)	2569 (บาท)	2570 (บาท)			
24	ขยายเขตไฟฟ้าเข้าสู่แหล่งท่องเที่ยว	เพื่อให้ประชาชนได้มีไฟฟ้าใช้ในการดำรงชีวิตตามปกติ	จำนวน 200 คริวเรือน -บ้านเมืองกืด - บ้านแม่ตะมาน -พาดสายดับ พร้อมโครมไฟกิ่ง สายปางกว้าง-เมืองกืด - ผาปุจอม	8,000,000	8,000,000	8,000,000	8,000,000	8,000,000	จำนวนคริวเรือน	มีไฟฟ้าใช้ประชาชนได้รับการดูแลสาธารณูปโภคพื้นฐาน	จังหวัด / ชลประทาน / การไฟฟ้า/ ฯลฯ
23	ก่อสร้างผนังกันน้ำ ลานน้ำ แม่แตง	เพื่อไม่ให้น้ำเซาะริมตลิ่ง	จำนวนผนังกันน้ำ	2,000,000	2,000,000	2,000,000	2,000,000	2,000,000	จำนวนผนังกันน้ำ	เพื่อไม่ให้น้ำเซาะริมตลิ่ง	จังหวัด /กรมทรัพยากรน้ำ
26	โครงการซ่อมแซมผิวจราจรลูกรังโดยวิธีดินซีเมนต์ปรับปรุงคุณภาพด้วยยางพารา	เพื่อให้ประชาชนได้ใช้ประโยชน์ในการสัญจร	- สายทางบ้านสบกายถึงบ้านป่าข้าวหลามกว้าง 4.00-5.00 ม.ความหนาผิวจราจร 0.20 ม. ระยะทาง 5,083 เมตร	-	10,222,000	10,222,000	10,222,000	10,222,000	จำนวนคริวเรือนที่ได้รับประโยชน์	มีถนนได้รับการซ่อมแซมประชาชนได้รับความปลอดภัย	กองช่าง อบจ. /ทางหลวง
27	โครงการปรับปรุงผิวจราจรแบบ over lay แอสฟัลต์ติกผสมยางพารา สายบ้านแม่ตะมาน หมู่ที่ 2 - สายบ้านผาปุจอม หมู่ที่ 8	เพื่อให้ประชาชนได้ใช้ประโยชน์ในการสัญจร	-ขนาดกว้าง 6 ม. ยาว 7,300 ม. หรือมีพื้นที่ไม่น้อยกว่า 36,500 ตร.ม.	-	11,315,000	11,315,000	11,315,000	11,315,000	จำนวนคริวเรือนที่ได้รับประโยชน์	มีถนนได้รับการซ่อมแซมประชาชนได้รับความปลอดภัย	กองช่าง อบจ. /ทางหลวง

รายละเอียดโครงการพัฒนา
สำหรับ โครงการที่เกินศักยภาพขององค์กรปกครองส่วนท้องถิ่นที่ใช้สำหรับประสานแผนพัฒนาท้องถิ่น
องค์การบริหารส่วนตำบลกุดช้าง

ยุทธศาสตร์การพัฒนาจังหวัดเชียงใหม่ที่ 2 ส่งเสริมการเกษตร การค้า การลงทุน สู่สากล

ยุทธศาสตร์องค์กรปกครองส่วนท้องถิ่นในเขตจังหวัดเชียงใหม่ : การพัฒนาโครงสร้างพื้นฐานเพื่อรองรับการพัฒนาเศรษฐกิจและสังคม

1. ยุทธศาสตร์การพัฒนาโครงสร้างพื้นฐานเพื่อรองรับการพัฒนาเศรษฐกิจและสังคม

1.1 อุตสาหกรรมและการโยธา งานก่อสร้าง

ที่	โครงการ	วัตถุประสงค์	เป้าหมาย (ผลผลิตของโครงการ)	งบประมาณ					ตัวชี้วัด (KPI)	ผลที่คาดว่าจะได้รับ	หน่วยงาน รับผิดชอบหลัก
				2566 (บาท)	2567 (บาท)	2568 (บาท)	2569 (บาท)	2570 (บาท)			
28	โครงการก่อสร้างถนน ดินซีเมนต์ปรับปรุง คุณภาพด้วยยางพารา	เพื่อให้ประชาชนได้ ใช้ประโยชน์ในการ สัญจร	- สายทางบ้านผาแดง, บ้านป่าเมี่ยง, ห้วยกุ่มกุ่ม กว้าง 4.00-5.00 ม.ความ หนาผิวจราจร 0.20 ม. ระยะทาง 5.000 กิโลเมตร	-	10,035,000	10,035,000	10,035,000	10,035,000	จำนวน ครัวเรือนที่ ได้รับ ประโยชน์	มีถนนได้รับการ ซ่อมแซม ประชาชนได้รับ ความปลอดภัย	กองช่าง อบจ. /ทางหลวง
29	ขอติดตั้งไฟทางถนน ทางหลวงชนบทใน พื้นที่ตำบลกุดช้าง	เพื่อให้ประชาชนได้ มีไฟฟ้าใช้ในการ ดำรงชีวิตตามปกติ	- สายบ้านเมืองกุด ม.1 เชื่อมบ้านสันป่าสัก ม.1 (ตำบลบ้านช้าง) - สายบ้านเมืองกุด ม.1- บ้านแม่ตะมาน ม.2- ตำบลแม่แตง	3,000,000	3,000,000	3,000,000	3,000,000	3,000,000	จำนวน ครัวเรือน	มีไฟฟ้าใช้ ประชาชนได้รับ การดูแล สาธารณสุขปก พื้นฐาน	จังหวัด / อุทยานฯ / การไฟฟ้า/ ฯลฯ

แบบ ผ.02/2

ยุทธศาสตร์การพัฒนาระดับที่ 3

ด้านทรัพยากรธรรมชาติและสิ่งแวดล้อม

รายละเอียดโครงการพัฒนา
สำหรับ โครงการที่เกินศักยภาพขององค์กรปกครองส่วนท้องถิ่นที่ใช้สำหรับประสานแผนพัฒนาท้องถิ่น
องค์การบริหารส่วนตำบลกุดช้าง

แบบ พ.02/2

ยุทธศาสตร์การพัฒนาจังหวัดเชียงใหม่ที่ 4 การเสริมสร้างความมั่นคงด้านทรัพยากรธรรมชาติและสิ่งแวดล้อมอย่างยั่งยืน

ยุทธศาสตร์องค์กรปกครองส่วนท้องถิ่นในเขตจังหวัดเชียงใหม่ : ด้านบริหารจัดการทรัพยากรธรรมชาติและสิ่งแวดล้อม

3. ยุทธศาสตร์การพัฒนาด้านบริหารจัดการทรัพยากรธรรมชาติและสิ่งแวดล้อม

3.1 แผนงาน : การเกษตร งานอนุรักษ์ทรัพยากรป่าไม้และน้ำ

ที่	โครงการ	วัตถุประสงค์	เป้าหมาย (ผลผลิตของโครงการ)	งบประมาณ					ตัวชี้วัด (KPI)	ผลที่คาดว่าจะได้รับ	หน่วยงาน รับผิดชอบ หลัก
				2566 (บาท)	2567 (บาท)	2568 (บาท)	2569 (บาท)	2570 (บาท)			
1	โครงการแก้ไขปัญห ขาดแคลนน้ำ ม.2 , ม. 1 , ม.7 ในแปลงปกปัก ฯ อพ.สธ.	เพื่อดูแลทรัพยากรใน พื้นที่ปกปักฯ	ก่อสร้างระบบน้ำ ปีละ 1 ระบบ	5,000,000	5,000,000	5,000,000	5,000,000	5,000,000	จำนวนระบบ	มีน้ำใช้ในการดูแล แปลงปกปักและ ชุมชน	กรมทรัพยากร น้ำ
2	โครงการแก้ไขปัญห ขาดแคลนน้ำ พื้นที่ ขยายผลโครงการ หลวงเพื่อแก้ไขปัญห การปลูกฝิ่นอย่างยั่งยืน	เพื่อให้ประชาชนมีน้ำ อุปโภค-บริโภคอย่าง เพียงพอตลอดปี	ปรับปรุงระบบส่งน้ำเข้า พื้นที่การเกษตรโครงการ หลวง ห้วยกุ่มกุ่ม	800,000	800,000	800,000	800,000	800,000	จำนวนครัวเรือน ที่ได้รับประโยชน์	ประชาชนมีน้ำ อุปโภค-บริโภคอย่าง เพียงพอตลอดปี	จังหวัด / กรม ฯ / ฯลฯ
3	ก่อสร้างระบบประปา มาตรฐานบ้านเมืองกัก, บ้านสบก่าย,บ้านป่า ข้าวหลาม , ผาปู่จอม , ต้นขาม , บ้านทุ่งละคร	เพื่อให้ประชาชนมีน้ำ อุปโภค-บริโภคอย่าง เพียงพอตลอดปี	ระบบประปาหมู่บ้านแบบ บาดาลขนาดกลางตาม แบบของกรมทรัพยากร น้ำ	3,000,000	3,000,000	3,000,000	3,000,000	3,000,000	จำนวนระบบ ประปา	ประชาชนมีน้ำ อุปโภค-บริโภคอย่าง เพียงพอตลอดปี	จังหวัด /กรม ทรัพยากรน้ำ
4	ก่อสร้างสระกักเก็บน้ำ บ้านทุ่งยั้ง	เพื่อให้ประชาชนมีน้ำ อุปโภค-บริโภคอย่าง เพียงพอตลอดปี	สระกักเก็บน้ำ ขนาด กว้าง 40 ม. ยาว 40 ม. ลึก 3.00 เมตร	100,000	100,000	1,000,000	1,000,000	1,000,000	จำนวนครัวเรือน ที่ได้รับประโยชน์	ประชาชนมีน้ำ อุปโภค-บริโภคอย่าง เพียงพอตลอดปี	จังหวัด / กรม ฯ / ฯลฯ

รายละเอียดโครงการพัฒนา
สำหรับ โครงการที่เกินศักยภาพขององค์กรปกครองส่วนท้องถิ่นที่ใช้สำหรับประสานแผนพัฒนาท้องถิ่น
องค์การบริหารส่วนตำบลกุดช้าง

แบบ ผ.02/2

ยุทธศาสตร์การพัฒนาจังหวัดเชียงใหม่ที่ 4 การเสริมสร้างความมั่นคงด้านทรัพยากรธรรมชาติและสิ่งแวดล้อมอย่างยั่งยืน

ยุทธศาสตร์องค์กรปกครองส่วนท้องถิ่นในเขตจังหวัดเชียงใหม่ : ด้านบริหารจัดการทรัพยากรธรรมชาติและสิ่งแวดล้อม

3. ยุทธศาสตร์การพัฒนาด้านบริหารจัดการทรัพยากรธรรมชาติและสิ่งแวดล้อม

3.1 แผนงาน : การเกษตร งานอนุรักษ์ทรัพยากรป่าไม้และน้ำ

ที่	โครงการ	วัตถุประสงค์	เป้าหมาย (ผลผลิตของ โครงการ)	งบประมาณ					ตัวชี้วัด (KPI)	ผลที่คาดว่าจะ ได้รับ	หน่วยงาน รับผิดชอบ หลัก
				2566 (บาท)	2567 (บาท)	2568 (บาท)	2569 (บาท)	2570 (บาท)			
5	โครงการสถานีสูบน้ำ เพื่อการเกษตร ฝาย ขนาดใหญ่ บ้านเมืองก๊ัด หมู่ที่ 1	เพื่อแก้ไขปัญหาภัย แล้งที่อาจเกิดขึ้นใน อนาคต	เครื่องสูบน้ำขนาด 8 นิ้ว จำนวน 1 เครื่อง	600,000	600,000	1,000,000	1,000,000	1,000,000	จำนวน ครัวเรือน ที่ได้รับ ประโยชน์	ประชาชนมีน้ำใช้ใน การทำเกษตรฤดูแล้ง	จังหวัด / กรมฯ / ฯลฯ
6	โครงการปรับปรุงสระ น้ำประจำหมู่บ้าน หมู่ ที่ 8 ฝายปุ่จอม	เพื่อให้ประชาชนมี น้ำอุปโภค-บริโภค อย่างเพียงพอ ตลอดปี	ปรับปรุงสระกัก เก็บน้ำดินเดิม เป็นสระคอนกรีต พร้อมวางระบบ ท่อส่งน้ำ	5,000,000	5,000,000	5,000,000	5,000,000	5,000,000	จำนวน ครัวเรือน ที่ได้รับ ประโยชน์	ประชาชนมีน้ำ อุปโภค-บริโภคอย่าง เพียงพอตลอดปี	จังหวัด / กรมฯ / ทาง หลวงชนบท / ฯลฯ

รายละเอียดโครงการพัฒนา
สำหรับ โครงการที่เกินศักยภาพขององค์กรปกครองส่วนท้องถิ่นที่ใช้สำหรับประสานแผนพัฒนาท้องถิ่น
องค์การบริหารส่วนตำบลกุดช้าง

แบบ ผ.02/2

ยุทธศาสตร์การพัฒนาจังหวัดเชียงใหม่ที่ 4 การเสริมสร้างความมั่นคงด้านทรัพยากรธรรมชาติและสิ่งแวดล้อมอย่างยั่งยืน

ยุทธศาสตร์องค์กรปกครองส่วนท้องถิ่นในเขตจังหวัดเชียงใหม่ : ด้านบริหารจัดการทรัพยากรธรรมชาติและสิ่งแวดล้อม

3. ยุทธศาสตร์การพัฒนาด้านบริหารจัดการทรัพยากรธรรมชาติและสิ่งแวดล้อม

3.1 แผนงาน : การเกษตร งานอนุรักษ์ทรัพยากรป่าไม้และน้ำ

ที่	โครงการ	วัตถุประสงค์	เป้าหมาย (ผลผลิตของ โครงการ)	งบประมาณ					ตัวชี้วัด (KPI)	ผลที่คาดว่าจะ ได้รับ	หน่วยงาน รับผิดชอบ หลัก
				2566 (บาท)	2567 (บาท)	2568 (บาท)	2569 (บาท)	2570 (บาท)			
7	โครงการอนุรักษ์ พันธุกรรมพืชอัน เนื่องมาจาก พระราชดำริฯ (อพ.สธ.) งานฐาน ทรัพยากรท้องถิ่น	เพื่อสนับสนุนใน การอนุรักษ์และ จัดทำฐาน ทรัพยากรท้องถิ่น อพ.สธ.	พัฒนาระบบ ฐานข้อมูลฐาน ทรัพยากรท้องถิ่น และแหล่งเรียนรู้ เพื่อใช้ประโยชน์ ในการพัฒนา ท้องถิ่น จำนวน 1 อบต.	300,000	300,000	300,000	300,000	300,000	จำนวน หน่วยงาน	การดำเนินงาน อนุรักษ์และจัดทำฐาน ทรัพยากรท้องถิ่น อพ.สธ. มี ประสิทธิภาพ เป็น แหล่งเรียนรู้อย่างสม พระเกียรติฯ	จังหวัด / กรมฯ / ฯลฯ

แบบ ผ.02/2

ยุทธศาสตร์การพัฒนาที่ 5

ด้านการศึกษาและพัฒนาคุณภาพชีวิต

รายละเอียดโครงการพัฒนา
สำหรับ โครงการที่เกี่วข้องขององค์การปกครองส่วนท้องถิ่นที่ใช้สำหรับประสานแผนพัฒนาท้องถิ่น
องค์การบริหารส่วนตำบลกุดช้าง

แบบ ผ.02/2

ยุทธศาสตร์การพัฒนาจังหวัดเชียงใหม่ที่ 3 การเสริมสร้างสังคมให้มีคุณภาพคงอัตลักษณ์ทางวัฒนธรรม

ยุทธศาสตร์องค์การปกครองส่วนท้องถิ่นในเขตจังหวัดเชียงใหม่ : การพัฒนาคุณภาพชีวิตของประชาชน

5. ยุทธศาสตร์การพัฒนาคุณภาพชีวิตของประชาชน

5.1 แผนงาน : ศาสนาวัฒนธรรมและนันทนาการ งานกีฬาและนันทนาการ

ที่	โครงการ	วัตถุประสงค์	เป้าหมาย	งบประมาณ					ตัวชี้วัด (KPI)	ผลลัพธ์ที่คาดว่าจะได้รับ	หน่วยงาน ที่ รับผิดชอบ
				2566 (บาท)	2567 (บาท)	2568 (บาท)	2569 (บาท)	2570 (บาท)			
1	ก่อสร้างกีฬา อบต. / สนามฟุตบอล	เพื่อใช้เป็นสถานที่ออกกำลังกายของประชาชน	ปรับปรุง/ก่อสร้าง สนามกีฬา อบต. /สนามฟุตบอล , หลังคาสนามฟุตบอล จำนวน 1 แห่ง	1,900,000	1,900,000	1,900,000	1,900,000	1,900,000	จำนวน สนาม 0	ประชาชนใช้เวลาว่างให้เป็นประโยชน์	กองช่าง

แบบ ผ.03

บัญชีครุภัณฑ์

แผนพัฒนาท้องถิ่น (พ.ศ. 2566 – 2570)

องค์การบริหารส่วนตำบลกุดช้าง

บัญชีครุภัณฑ์

แผนพัฒนาท้องถิ่น (พ.ศ. 2566 – 2570)

องค์การบริหารส่วนตำบลกุดช้าง

แผนงานอุตสาหกรรมและการโยธา งานก่อสร้าง

ที่	แผนงาน	หมวด	ประเภท	เป้าหมาย (ผลผลิตของ ครุภัณฑ์)	งบประมาณ					หน่วยงาน รับผิดชอบหลัก
					2566 (บาท)	2567 (บาท)	2568 (บาท)	2569 (บาท)	2570 (บาท)	
1	แผนงานเคหะและ ชุมชน งานไฟฟ้า	ครุภัณฑ์ไฟฟ้าและ วิทยุ	ครุภัณฑ์หอกระจายข่าว	เพื่อเพิ่มประสิทธิภาพใน การปฏิบัติงาน	50,000	50,000	50,000	50,000	50,000	กองช่าง
2	แผนงาน อุตสาหกรรมและ การโยธา	ครุภัณฑ์ก่อสร้าง	รถตักหน้าขุดหลัง ชนิด ขับเคลื่อน 4 ล้อ	เพื่อเพิ่มประสิทธิภาพใน การปฏิบัติงาน	2,500,000	-	-	-	-	กองช่าง



ส่วนที่ 4 : การติดตามและประเมินผล

ส่วนที่ 5

การติดตามและประเมินผล

ตามหนังสือกระทรวงมหาดไทย ด่วนที่สุด ที่ 0810.3/ว 7467 ลงวันที่ 14 ธันวาคม 2563 เรื่อง แนวทางการจัดทำแผนพัฒนาขององค์กรปกครองส่วนท้องถิ่น (พ.ศ.2566-2570) ได้แจ้งขั้นตอนการจัดทำแผน แนวทางการประสานแผน แนวทางการจัดทำแผน การนำแผนพัฒนาท้องถิ่นไปสู่การปฏิบัติ และการกำกับดูแล โดยได้ กำหนดเกี่ยวกับการติดตามและประเมินผล ไว้ 5 ประเด็น ดังนี้

1. การติดตามและประเมินผลยุทธศาสตร์
2. การติดตามและประเมินผลโครงการ
3. สรุปผลการพัฒนาท้องถิ่นจากแผนพัฒนาท้องถิ่น พ.ศ.2561-2565
4. ข้อเสนอแนะในการจัดทำแผนพัฒนาท้องถิ่นในอนาคต

การติดตามและประเมินผลแผนเป็นไปตามระเบียบกระทรวงมหาดไทยว่าด้วยการจัดทำแผนพัฒนาขององค์กรปกครองส่วนท้องถิ่น พ.ศ.2548 แก้ไขเพิ่มเติม (ฉบับที่ 2) พ.ศ. 2559 (ฉบับที่ 3) พ.ศ. 2561 ข้อ 29 กำหนดให้คณะกรรมการติดตามและประเมินผลแผนพัฒนา มีหน้าที่ต้องติดตามและประเมินผลแผนพัฒนาท้องถิ่น อย่างน้อยปีละ 1 ครั้ง ภายในเดือนธันวาคม แล้วเสนอผลการติดตามและประเมินผลให้ผู้บริหารท้องถิ่นทราบเพื่อ

ขั้นตอนการติดตามและประเมินผลแผนพัฒนา



1. คณะกรรมการติดตามและประเมินผลกำหนดแนวทางการติดตามและประเมินผล (การกำหนดแนวทางการติดตามควรดำเนินการช่วงต้นปีงบประมาณ)
2. ติดตามและประเมินผลตามที่กำหนดไว้
3. รายงานผลการติดตามประเมินผลแผน ข้อเสนอแนะให้ผู้บริหารท้องถิ่น
4. แจ้งผลการติดตามและประเมินผลแผนพัฒนาให้ สภาท้องถิ่นทราบ
5. ประชุมคณะกรรมการพัฒนา เพื่อทราบผลการติดตามและประเมินผลตาม
6. รายงานผล
7. ปิดประกาศ

1. การติดตามและประเมินผลยุทธศาสตร์

การติดตามและประเมินผลยุทธศาสตร์การพัฒนา กำหนดแนวทางการติดตามและประเมินผลยุทธศาสตร์ ไว้อย่างน้อย 4 ประเด็น ประกอบด้วย

1) **ความสัมพันธ์ระหว่างแผนพัฒนาระดับมหภาค** เป็นการติดตามและประเมินความสัมพันธ์ ความเชื่อมโยงกับแผนพัฒนาระดับมหภาค ประกอบด้วย ยุทธศาสตร์ชาติ 20 ปี แผนพัฒนาเศรษฐกิจและสังคมแห่งชาติ ฉบับที่ 12 ยุทธศาสตร์จังหวัด/กลุ่มจังหวัด/ภาค ยุทธศาสตร์การพัฒนาขององค์กรปกครองส่วนท้องถิ่นในเขตจังหวัด

2) **ยุทธศาสตร์ขององค์การบริหารส่วนตำบลกีดขวาง** เป็นการติดตามและประเมินความสัมพันธ์ ความเชื่อมโยงกับยุทธศาสตร์ขององค์การบริหารส่วนตำบลกีดขวางกับสภาพปัญหาที่เกิดขึ้นจนนำไปสู่การกำหนด วิสัยทัศน์ ยุทธศาสตร์ เป้าประสงค์ ตัวชี้วัด ค่าเป้าหมาย กลยุทธ์ จุดยืนทางยุทธศาสตร์ แผนงาน ผลผลิต/โครงการ โดยเขียนเป็นภาพรวมหรือองค์รวม

3) **ยุทธศาสตร์ขององค์การบริหารส่วนตำบลกีดขวาง** เป็นการติดตามและประเมินความครบถ้วน ถูกต้องขององค์ประกอบในการจัดทำยุทธศาสตร์การพัฒนา 8 องค์ประกอบ คือ

- 3.1) วิสัยทัศน์
- 3.2) ยุทธศาสตร์
- 3.3) เป้าประสงค์
- 3.4) ตัวชี้วัด
- 3.5) ค่าเป้าหมาย
- 3.6) กลยุทธ์
- 3.7) จุดยืนทางยุทธศาสตร์
- 3.8) ความเชื่อมโยงของยุทธศาสตร์ในภาพรวม

4) **การวิเคราะห์เพื่อพัฒนาท้องถิ่น** เป็นการประเมินสถานการณ์สภาพแวดล้อมภายนอกที่เกี่ยวข้อง ความเชื่อมโยงยุทธศาสตร์การพัฒนาจังหวัดกับยุทธศาสตร์การพัฒนาขององค์กรปกครองส่วนท้องถิ่นแผนผังยุทธศาสตร์ รายละเอียดยุทธศาสตร์ ว่ามีองค์ประกอบในการวิเคราะห์ครบถ้วนหรือไม่ 5 องค์ประกอบ คือ

- 4.1) SWOT Analysis
- 4.2) Demand Analysis (Demand & Supply)
- 4.3) Global Demand
- 4.4) Trend
- 4.5) Integration

การติดตามและประเมินผลยุทธศาสตร์และโครงการ แผนพัฒนาท้องถิ่น (พ.ศ.๒๕๖๑-๒๕๖๕)

องค์การบริหารส่วนตำบลกีดขวางเลือกใช้แบบสำหรับการติดตามและประเมินผลเชิงปริมาณและคุณภาพ ตามแนวทางของการติดตามและประเมินผลยุทธศาสตร์และโครงการ ตามระเบียบกระทรวงมหาดไทย ว่าด้วยการจัดทำแผนพัฒนาขององค์กรปกครองส่วนท้องถิ่น พ.ศ. ๒๕๔๘ หมวด ๖ ข้อ ๒๙ ข้อ ๓๐ แก้ไขเพิ่มเติม

(ฉบับที่ ๓) พ.ศ. ๒๕๖๑ ประกอบกับ ได้กำหนดให้องค์กรปกครองส่วนท้องถิ่น โดยคณะกรรมการติดตามและประเมินผลแผนพัฒนาท้องถิ่น จะต้องดำเนินการการวัดคุณภาพแผนพัฒนาท้องถิ่น (พ.ศ.๒๕๖๑-๒๕๖๕) เพื่อความสอดคล้องของยุทธศาสตร์และโครงการ

ดังนั้น เพื่อให้การติดตามและประเมินแผนพัฒนาขององค์การบริหารส่วนตำบลกุดช้างเป็นไปด้วยความถูกต้องและมีประสิทธิภาพ ตามระเบียบและหนังสือสั่งการดังกล่าว คณะกรรมการติดตามและประเมินผลแผนพัฒนาท้องถิ่น องค์การบริหารส่วนตำบลกุดช้าง จึงได้ดำเนินการวัดคุณภาพแผนพัฒนาท้องถิ่น (พ.ศ.๒๕๖๑-๒๕๖๕) เพื่อความสอดคล้องของยุทธศาสตร์และโครงการ โดยมีรายละเอียด ดังนี้

ผลการประเมินแผนยุทธศาสตร์การพัฒนาท้องถิ่น (พ.ศ.๒๕๖๑-๒๕๖๕) แยกตามประเด็นการติดตามและประเมินผลเชิงปริมาณ

ประเด็นการพิจารณา	เกณฑ์คะแนน	ผลคะแนน
๑. ข้อมูลสภาพทั่วไปและข้อมูลพื้นฐานของ อปท.	๒๐	๑๘.๗๑
๒. การวิเคราะห์สภาพการณ์และศักยภาพ	๒๐	๑๗.๘๖
๓. ยุทธศาสตร์ ๖๐ ประกอบด้วย		
๓.๑ ยุทธศาสตร์ขององค์กรปกครองส่วนท้องถิ่น	๑๐	๙.๑๔
๓.๒ ยุทธศาสตร์ขององค์กรปกครองส่วนท้องถิ่นในเขตจังหวัด	๑๐	๙.๒๙
๓.๓ ยุทธศาสตร์ของจังหวัด	๑๐	๙.๑๔
๓.๔ วิสัยทัศน์	๕	๔.๕๗
๓.๕ กลยุทธ์	๕	๔.๗๑
๓.๖ เป้าประสงค์ของแต่ละประเด็นกลยุทธ์	๕	๔.๔๓
๓.๗ จุดยืนทางยุทธศาสตร์	๕	๔.๔๓
๓.๘ แผนงาน	๕	๔.๘๖
๓.๙ ความเชื่อมโยงของยุทธศาสตร์ในภาครวม	๕	๔.๗๑
รวม	๑๐๐	๙๑.๘๖

2. การติดตามและประเมินโครงการ

การติดตามและประเมินผลโครงการ แผนพัฒนาท้องถิ่น (พ.ศ.2566-2570) ควรกำหนดแนวทางการติดตามและประเมินผลโครงการ ไว้อย่างน้อย 2 ประเด็น ประกอบด้วย

2.1) ตารางสรุปการติดตามและประเมินผลโครงการตามยุทธศาสตร์การพัฒนาและแผนงาน

ยุทธศาสตร์	ด้าน	แผนงาน	หน่วยงานรับผิดชอบหลัก	หน่วยงานสนับสนุน	ดำเนินการจริง	
					จำนวนโครงการ	จำนวนเงิน (บาท)
1						
2						
3						
4						
5						
6						
7						
รวม						

- หมายเหตุ :
- ยุทธศาสตร์ ให้ลงยุทธศาสตร์ของชื่อองค์กรปกครองส่วนท้องถิ่น 1 ยุทธศาสตร์ อาจจะมีหลายด้าน หลายแผนงาน ก็ได้ และหน่วยงานรับผิดชอบหลัก/หน่วยงานสนับสนุนมีหลายหน่วยงานตามความเป็นจริงได้
 - ด้าน ให้ลงด้าน ตามรูปแบบและรายการจำแนกประเภทรายรับ-รายจ่าย งบประมาณรายจ่ายประจำปีของชื่อองค์กรปกครองส่วนท้องถิ่น เช่น ด้านบริหารทั่วไป ด้านบริการชุมชนและสังคม เป็นต้น
 - แผนงาน ให้ลงแผนงานตามรูปแบบและรายการจำแนกประเภทรายรับ-รายจ่าย งบประมาณรายจ่ายประจำปีของชื่อองค์กรปกครองส่วนท้องถิ่น เช่น แผนงานการศึกษา แผนงานสาธารณสุข แผนงานสังคมสงเคราะห์ เป็นต้น

2.2) ผลของการนำแผนพัฒนาท้องถิ่นไปสู่การปฏิบัติที่องค์การบริหารส่วนตำบลเป็นหน่วยดำเนินการ

ลำดับ	โครงการพัฒนา	วัตถุประสงค์	เป้าหมายที่ดำเนินการจริง (ผลผลิตของโครงการ)	งบประมาณที่ดำเนินการจริง	ตัวชี้วัด (KPI)	ผลที่ได้รับจริง	หน่วยงานรับผิดชอบหลัก
1							
2							
3							
.							
.							
.							
			รวม				

สรุปผลการติดตามและประเมินผลโครงการเพื่อความสอดคล้องแผนพัฒนาท้องถิ่น (พ.ศ.๒๕๖๑-๒๕๖๕)

ประเด็นการพิจารณา	เกณฑ์คะแนน	ผลคะแนน
๑. การสรุปสถานการณ์การพัฒนา	๑๐	๙.๔๓
๒. การประเมินผลการนำแผนพัฒนาสามปีไปปฏิบัติในเชิงปริมาณ	๑๐	๙.๔๓
๓. การประเมินผลการนำแผนพัฒนาสามปีไปปฏิบัติในเชิงคุณภาพ	๑๐	๘.๘๖
๔. แนวทางการพัฒนาและยุทธศาสตร์การพัฒนา	๑๐	๙.๒๙
๕. โครงการพัฒนาประกอบด้วย ๖๐ คะแนน		
๕.๑ ความชัดเจนของชื่อโครงการ	๕	๔.๘๖
๕.๒ กำหนดวัตถุประสงค์สอดคล้องกับโครงการ	๕	๔.๕๗
๕.๓ เป้าหมาย (ผลผลิตของโครงการ) มีความชัดเจนนำไปสู่การตั้งงบประมาณถูกต้อง	๕	๕.๐๐
๕.๔ โครงการมีความสอดคล้องกับยุทธศาสตร์ชาติ ๒๐ ปี	๕	๔.๔๓
๕.๕ เป้าหมาย (ผลผลิตของโครงการ) มีความสอดคล้องกับแผนพัฒนาเศรษฐกิจและสังคมแห่งชาติ ฉบับที่ ๑๒	๕	๔.๔๓
๕.๖ โครงการมีความสอดคล้องกับ Thailand ๔.๐	๕	๔.๔๓
๕.๗ โครงการมีความสอดคล้องกับยุทธศาสตร์จังหวัด	๕	๔.๕๗
๕.๘ มีงบประมาณที่ผ่านมา ๓ ปีย้อนหลัง ตามความเป็นจริง	๕	๔.๔๓
๕.๙ งบประมาณมีความสอดคล้องกับเป้าหมาย (ผลผลิตของโครงการ)	๕	๔.๗๑

๕.๑๐ มีการประมาณการราคาถูกต้องตามหลักวิธีงบประมาณ	๕	๔.๗๑
๕.๑๑ ตัวชี้วัด (KPI) วัดได้ถูกต้องตามหลักของการจัดทำโครงการ	๔	๔.๐๐
๕.๑๒ ผลที่คาดว่าจะได้รับ สอดคล้องกับวัตถุประสงค์	๕	๔.๕๗
รวม	๑๐๐	๙๑.๗๑

3. สรุปผลการพัฒนา จากแผนพัฒนาท้องถิ่น พ.ศ.2561-2565

การวิเคราะห์แผนพัฒนาขององค์การบริหารส่วนตำบลกีดช้าง จากการสอบถาม และข้อสังเกตจาก คณะกรรมการติดตามและประเมินผลแผนท้องถิ่น สรุปผลการพัฒนา จากแผนพัฒนาท้องถิ่น พ.ศ. ๒๕๖๑-๒๕๖๕ ได้ ดังนี้

ผลการพัฒนาจากแผนพัฒนาท้องถิ่น พ.ศ.๒๕๖๑-๒๕๖๕ เชนงปริมาณ

๑. ปัญหาความต้องการของประชาชนในพื้นที่มีมาก ความต้องการพัฒนาการสาธารณูปโภค สาธารณูปการขั้นพื้นฐาน ทั้งระบบการคมนาคม ระบบไฟฟ้าแสงสว่าง ระบบน้ำอุปโภคบริโภค ยังขาดโอกาสการพัฒนาอยู่มาก เนื่องจากความกว้างขอบพื้นที่เขตรับผิดชอบ อบต. แต่งบประมาณที่ได้รับการจัดสรรและจัดเก็บได้เอง มีค่อนข้างน้อย องค์การบริหารส่วนตำบลกีดช้างจึงไม่สามารถตอบสนองความต้องการได้อย่างเพียงพอ แสดงได้จาก ตารางสรุปผลความสำเร็จการดำเนินงานตามแผนพัฒนา ประจำปี ๒๕๖๑-๒๕๖๓ จำนวนโครงการทั้งสิ้นที่บรรจุใน แผนพัฒนาท้องถิ่น จำนวนโครงการที่นำมาตั้งไว้ในแผนดำเนินงาน และแผนเพิ่มเติม/เปลี่ยนแปลง ประจำปี

๒. จากผลการประเมินแผนยุทธศาสตร์การพัฒนาท้องถิ่น (พ.ศ.๒๕๖๑-๒๕๖๕) แยกตามประเด็น การติดตามและประเมินผลเชิงปริมาณ

ประเด็นการพิจารณา	เกณฑ์คะแนน	ผลคะแนน
๑. ข้อมูลสภาพทั่วไปและข้อมูลพื้นฐานของ อบต.	๑๐	๑๘.๗๑
๒. การวิเคราะห์สภาพการณ์และศักยภาพ	๒๐	๑๗.๘๖
๓. ยุทธศาสตร์ ประกอบด้วย	๖๕	
๓.๑ ยุทธศาสตร์ขององค์กรปกครองส่วนท้องถิ่น	๑๐	๙.๑๔
๓.๒ ยุทธศาสตร์ขององค์กรปกครองส่วนท้องถิ่นในเขตจังหวัด	๑๐	๙.๒๙
๓.๓ ยุทธศาสตร์ของจังหวัด	๑๐	๙.๑๔
๓.๔ วิสัยทัศน์	๕	๔.๕๗
๓.๕ กลยุทธ์	๕	๔.๗๑
๓.๖ เป้าประสงค์ของแต่ละประเด็นกลยุทธ์	๕	๔.๔๓
๓.๗ จุดยืนทางยุทธศาสตร์	๕	๔.๔๓
๓.๘ แผนงาน	๕	๔.๘๖
๓.๙ ความเชื่อมโยงของยุทธศาสตร์ในภาพรวม	๕	๔.๗๑
รวม	๑๐๐	๙๑.๘๖

๓. จากผลการประเมินแผนพัฒนาท้องถิ่น เพื่อแสดงความสอดคล้องของยุทธศาสตร์และโครงการตามประเด็นการติดตามและประเมินผล สรุปได้ดังนี้

ประเด็นการพิจารณา	เกณฑ์คะแนน	ผลคะแนน
๑. การสรุปสถานการณ์การพัฒนา	๑๐	๙.๔๓
๒. การประเมินผลการนำแผนพัฒนาสามปีไปปฏิบัติในเชิงปริมาณ	๑๐	๙.๔๓
๓. การประเมินผลการนำแผนพัฒนาสามปีไปปฏิบัติในเชิงคุณภาพ	๑๐	๘.๘๖
๔. แนวทางการพัฒนาและยุทธศาสตร์การพัฒนา	๑๐	๙.๒๙
๕. โครงการพัฒนาประกอบด้วย	๖๐	๐.๐๐
๕.๑ ความชัดเจนของชื่อโครงการ	๕	๔.๘๖
๕.๒ กำหนดวัตถุประสงค์สอดคล้องกับโครงการ	๕	๔.๕๗
๕.๓ เป้าหมาย (ผลผลิตของโครงการ) มีความชัดเจนนำไปสู่การตั้งงบประมาณถูกต้อง	๕	๕.๐๐
๕.๔ โครงการมีความสอดคล้องกับยุทธศาสตร์ชาติ ๒๐ ปี	๕	๔.๔๓
๕.๕ เป้าหมาย (ผลผลิตของโครงการ) มีความสอดคล้องกับแผนพัฒนาเศรษฐกิจและสังคมแห่งชาติ	๕	๔.๔๓
๕.๖ โครงการมีความสอดคล้องกับ Thailand ๔.๐	๕	๔.๔๓
๕.๗ โครงการมีความสอดคล้องกับยุทธศาสตร์จังหวัด	๕	๔.๕๗
๕.๘ มีงบประมาณที่ผ่านมา ๓ ปีย้อนหลัง ตามความเป็นจริง	๕	๔.๔๓
๕.๙ งบประมาณมีความสอดคล้องกับเป้าหมาย (ผลผลิตของโครงการ)	๕	๔.๗๑
๕.๑๐ มีการประมาณการราคาถูกต้องตามหลักวิธีงบประมาณ	๕	๔.๗๑
๕.๑๑ ตัวชี้วัด (KPI) วัดได้ถูกต้องตามหลักของการจัดทำโครงการ	๔	๔.๐๐
๕.๑๒ ผลที่คาดว่าจะได้รับ สอดคล้องกับวัตถุประสงค์	๕	๔.๕๗
รวม	๑๐๐	๙๑.๗๑

ผลการพัฒนาจากแผนพัฒนาท้องถิ่น พ.ศ.๒๕๖๑-๒๕๖๕ เชิงคุณภาพ

๑. การให้ความสนใจของประชาชนต่อการจัดทำแผนพัฒนาอยู่ในเกณฑ์ต่ำ
๒. การจัดทำประมาณการในบางโครงการไม่สอดคล้องกับเป้าหมาย ไม่เป็นไปตามหลักงบประมาณ
๓. การพัฒนาการบริการมีประสิทธิภาพมากขึ้นในหลายบริการสาธารณะ อาทิ การจ่ายเบี้ยยังชีพในปีงบประมาณ ๒๕๖๒ มีประสิทธิภาพมากขึ้น สามารถส่งมอบเงินให้กับผู้รับเบี้ยยังชีพได้ก่อนกำหนด คือ ก่อนวันที่ ๑๐ ของทุกเดือน เป็นต้น
๔. โครงการในด้านโครงสร้างพื้นฐานของตำบลกีดขวางตอบสนองความต้องการของประชาชนในภาพรวมได้แก่โครงการติดตั้งไฟฟ้าส่องสว่างในจุดเสี่ยงของแต่ละหมู่บ้าน โครงการก่อสร้างถนนเพื่อความสะดวกในการสัญจรไปมาระหว่างหมู่บ้านสามารถย่นระยะเวลาในการเดินทางของประชาชนได้
๕. จากแบบประเมินความพึงพอใจต่อการดำเนินงานขององค์การบริหารส่วนตำบลกีดขวางสามารถสรุปออกมาในเชิงคุณภาพ คือสามารถวัดว่าภารกิจ โครงการ กิจกรรม งานต่างๆ ที่ดำเนินการในพื้นที่ตำบลกีดขวางตรงต่อความต้องการของประชาชนและเป็นไปตามอำนาจหน้าที่ ประชาชนพึงพอใจ ซึ่งเป็นไปตามหลักประสิทธิผล เพื่อให้เกิดประโยชน์สุขต่อประชาชน สรุปแยกตามประเด็นได้ดังนี้
 - ๕.๑) มีการเปิดโอกาสให้ประชาชนมีส่วนร่วมในโครงการหรือกิจกรรมต่างๆของอบต. อยู่ในระดับพอใจมาก

๕.๒) มีการประชาสัมพันธ์ให้ประชาชนรับรู้ข้อมูลของโครงการหรือกิจกรรมต่างๆของอบต. อยู่ในระดับพอใจมาก

๕.๓) มีการเปิดโอกาสให้ประชาชนแสดงความคิดเห็นในโครงการหรือกิจกรรมต่างๆของอบต. อยู่ในระดับพอใจ

๕.๔) มีการรายงานผลการดำเนินงานของโครงการหรือกิจกรรมต่างๆให้ประชาชนทราบ อยู่ในระดับพอใจ

๕.๕) มีความโปร่งใสในการดำเนินโครงการหรือกิจกรรมต่างๆของอบต. อยู่ในระดับพอใจ

๕.๖) การดำเนินงานเป็นไปตามระยะเวลาที่กำหนด อยู่ในระดับพอใจ

๕.๗) ผลการดำเนินโครงการหรือกิจกรรมนำไปสู่การแก้ไขปัญหาของประชาชนในท้องถิ่น อยู่ในระดับพอใจ

๕.๘) การแก้ไขปัญหาและการตอบสนองความต้องการของประชาชน อยู่ในระดับพอใจมาก

๕.๙) ประโยชน์ที่ประชาชนได้รับจากการดำเนินโครงการหรือกิจกรรม อยู่ในระดับพอใจ

สรุปผลการดำเนินงานโครงการพัฒนาจากแผนพัฒนาท้องถิ่น พ.ศ.๒๕๖๑-๒๕๖๓

ยุทธศาสตร์	ปี ๒๕๖๑			ปี ๒๕๖๒			ปี ๒๕๖๓		
	แผน	ผล	คิดเป็นร้อยละ	แผน	ผล	คิดเป็นร้อยละ	แผน	ผล	คิดเป็นร้อยละ
ยุทธศาสตร์การพัฒนาด้านโครงสร้างพื้นฐาน	๔๔	๑๘	๔๐.๙๑	๔๘	๑๖	๑๙.๘๔	๕๐	๕๑	๓๙.๒
ยุทธศาสตร์การพัฒนาด้านเศรษฐกิจและการท่องเที่ยว	๑๐	๘	๘๐.๐๐	๑๐	๔	๔.๙๖	๘	๖	๔.๖
ยุทธศาสตร์การพัฒนากิจการบริการจัดการทรัพยากรธรรมชาติสิ่งแวดล้อม	๑๑	๑๐	๙๐.๙๑	๑๓	๗	๘.๖๘	๑๕	๙	๖.๙
ยุทธศาสตร์การพัฒนาด้านการอนุรักษ์ ฟื้นฟู และสืบสานศิลปวัฒนธรรม จารีตประเพณีและภูมิปัญญาท้องถิ่น	๓	๓	๑๐๐.๐๐	๓	๑	๑.๒๔	๕	๒	๑.๕
ยุทธศาสตร์การพัฒนาด้านการศึกษา สาธารณสุข และคุณภาพชีวิต	๒๔	๑๗	๗๐.๘๓	๒๙	๑๓	๑๖.๑๒	๓๐	๒๒	๑๖.๙
ยุทธศาสตร์การพัฒนาด้านการป้องกันและบรรเทาสาธารณภัยและการรักษาความเป็นระเบียบเรียบร้อยในชุมชน	๙	๕	๕๕.๕๖	๙	๕	๖.๒	๙	๖	๔.๖
ยุทธศาสตร์การพัฒนากิจการบริการจัดการบ้านเมืองที่ดี	๑๒	๘	๖๖.๖๗	๑๒	๖	๗.๔๔	๑๓	๑๑	๘.๕
รวม	๑๑๓	๖๙	๖๑.๐๖	๑๒๔	๕๒	๖๔.๔๘	๑๓๐	๑๐๗	๘๒.๓

4. ข้อเสนอแนะในการจัดทำแผนพัฒนาท้องถิ่นในอนาคต

4.1 ผลกระทบนำไปสู่อนาคต

จากผลการติดตามและประเมินแผนพัฒนาท้องถิ่น ปัญหาความต้องการของพื้นที่ยังคงมุ่งเน้นพัฒนาเส้นทางคมนาคมให้มีความทั่วถึง พัฒนาแหล่งน้ำเพื่อสนับสนุนการ แก้ไขปัญหา ความยากจน พัฒนาคุณภาพ การศึกษาให้ได้มาตรฐาน เพิ่มประสิทธิภาพและแปรรูปสินค้าไปสู่ สินค้าชนิดใหม่ ที่มีมูลค่าสูง ส่งเสริมอาชีพต่างๆ พัฒนาการท่องเที่ยว เพื่อให้ประชาชนมีรายได้เพิ่มขึ้น พัฒนาสังคม และส่งเสริมการมีส่วนร่วมในการอนุรักษ์ ทรัพยากรธรรมชาติสิ่งแวดล้อมและการจัดการขยะ ให้ประชาชนมีคุณภาพชีวิตที่ดี มีผลกระทบสรุปได้ ดังนี้

1. เกิดการพัฒนาพัฒนาที่ล่าช้า เพราะการดำเนินงานภายใต้งบประมาณขององค์กรปกครองส่วน ต้องผ่านกระบวนการหลายขั้นตอน และต้องถือปฏิบัติตามระเบียบกฎหมายหลายฉบับ ซึ่งมีความยุ่งยากซับซ้อน
2. ประชาชนอาจเกิดความเบื่อหน่ายกับกระบวนการจัดทำแผนที่มีความยุ่งยากมากขึ้น และ ประชาชนมองว่า องค์กรไม่สามารถตอบสนองตามความต้องการที่เสนอได้ทันที่
3. ปัญหาอาจไม่ได้รับการแก้ไขอย่างตรงจุดเพราะข้อจำกัดของระเบียบกฎหมายที่ทำให้ยากและบาง เรื่องอาจทำไม่ได้ ทั้งที่องค์กรปกครองส่วนท้องถิ่นเป็นหน่วยงานเดียวในพื้นที่ที่มีงบประมาณ
4. โครงการต่าง ๆ ในแต่ละปีมีมาก ไม่สามารถดำเนินการได้ทั้งหมด งบประมาณไม่เพียงพอ

4.2 ข้อสังเกต ข้อเสนอแนะ ผลจากการพัฒนา

1. ควรพัฒนางานแผนพัฒนาท้องถิ่นให้เป็นรูปธรรม สามารถ นำไปสู่การปฏิบัติ การจัดทำ แผนพัฒนาท้องถิ่นควรพิจารณาใช้แผนยุทธศาสตร์การพัฒนามาเป็นกรอบในการจัดทำแผนพัฒนาท้องถิ่นและให้มี ความสอดคล้องกัน
2. ผู้บริหารและเจ้าหน้าที่ทุกงานสำนัก/กอง ควรให้ความสำคัญกับการจัดทำแผนพัฒนาท้องถิ่น อย่างจริงจัง และพยายามพัฒนาให้แผนพัฒนาท้องถิ่นประสบความสำเร็จตามที่ตั้งเป้าหมายไว้
3. ควรพัฒนาระบบการจัดทำแผนและระบบงบประมาณ การเงิน การคลัง เพื่อให้การจัดทำ แผนพัฒนาท้องถิ่นบรรลุวัตถุประสงค์ การจัดทำแผนพัฒนาท้องถิ่นควรพิจารณาและคำนึงถึงสถานะการ คลังในการพิจารณาโครงการ/กิจกรรม ที่จะบรรจุในแผนพัฒนาท้องถิ่นด้วย
4. ปัจจัยด้านงบประมาณ ส่งผลต่อการจัดทำและขับเคลื่อนยุทธศาสตร์ให้เกิดผลสัมฤทธิ์ ยิ่งขึ้น โดย จะส่งผลดีในแง่การดำเนินงานตามยุทธศาสตร์
5. ปัจจัยด้านการเมือง ส่งผลต่อความสำเร็จในการจัดทำแผนพัฒนาท้องถิ่น พร้อมทั้งยัง ส่งผลต่อ การดำเนินการ การเมืองมีผลต่อความชัดเจนและความต่อเนื่องของการกำหนดนโยบายเพื่อการจัดทำแผนพัฒนา
6. การบูรณาการแผนพัฒนาขององค์กรปกครองส่วนท้องถิ่น ส่วนราชการควรปรับให้ สอดคล้อง คู่ขนาน เพื่อเชื่อมโยงงานและงบประมาณได้จริงในทางปฏิบัติ
7. ควรปรับโครงสร้างการบริหารงานให้เหมาะสมกับบริบทของงาน
8. การจัดทำโครงการพัฒนาของท้องถิ่น ควรจะต้องเข้ามามีส่วนร่วมมากๆ เพื่อรับฟังตั้งแต่ กระบวนการทำแผน การดำเนินการจัดทำโครงการ และติดตามประเมินผลร่วมกัน เพื่อให้ทราบข้อเท็จจริงในการ

ทำงาน เน้นย้ำอยากให้นำเสนอสภา อบต. ให้ผู้ที่มีหน้าที่ตระหนักและเข้าร่วมการจัดทำแผน และโครงการพัฒนาต่างๆ ทุกครั้ง

9. แผนพัฒนาของ อบต. มีความสอดคล้องกับการพัฒนาประเทศ พนักงานเจ้าหน้าที่แต่ละกองก็พยายามทำตามอำนาจหน้าที่ บางครั้งบุคคลภายนอกอาจสงสัยว่าพนักงาน อบต. ทำอะไรกันบ้าง ซึ่งจริงๆ แล้วทุกกองก็มีงานแตกต่างกันไป บางคนก็ไม่สามารถออกพื้นที่ได้บ่อยๆ ข้อจำกัดเหล่านี้ควรเผยแพร่ให้ประชาชนได้รับทราบการทำงานของแต่ละกอง ต้องการให้ อบต. ออกไปแบบคลินิก อบต. เพื่อสร้างความเข้าใจชาวให้กับประชาชน

10. งบประมาณพัฒนามีจำกัด บุคลากรมีไม่เพียงพอกับปริมาณงาน การบริหารงบประมาณโดยผู้บริหาร อบต. กู้ดซ้าง ทำได้อย่างมีประสิทธิภาพ กระจายงบประมาณได้อย่างทั่วถึงในทุกหมู่บ้าน ทั้งในระดับหมู่บ้าน และสำหรับหมู่บ้านที่ลำบาก ก็มีการเอื้อเพื่อแบ่งปัน กระจายไปเพิ่มในส่วนที่ด้อยโอกาส ควรชี้แจงให้ประชาชนทราบการบริหารงบประมาณ เช่น รายได้ 38 ล้าน เอาไปทำอะไรบ้าง

11. พื้นที่ตำบลกุดซ้าง อยู่ในเขตพื้นที่ป่าสงวน และอุทยานฯ เป็นส่วนใหญ่ ทำให้เวลาทำโครงการของงบประมาณสนับสนุนในหลายๆโครงการ ไม่ผ่านเกณฑ์ประเมิน และงบดำเนินการก่อสร้างของอบต. ไม่เพียงพอต่อความต้องการของประชาชนในพื้นที่ เนื่องจากพื้นที่มีจำนวน 8 หมู่บ้าน รวมพื้นที่ทั้งหมดหนึ่งแสนเก้าหมื่นไร่ การจัดสรรงบประมาณได้หมู่บ้านละไม่กี่แสนบาทเพื่อใช้เป็นงบก่อสร้างของแต่ละหมู่บ้านในแต่ละปีได้ถนนน้อยไม่พอต่อความต้องการของประชาชน

.....