



แผนพัฒนาท้องถิ่น ๔ ปี  
( พ.ศ. ๒๕๖๑ - ๒๕๖๔ )

ของ  
องค์การบริหารส่วนตำบลกัดช้าง  
อำเภอแม่แตง จังหวัดเชียงใหม่

## คำนำ

ด้วยกระทรวงมหาดไทย ปรับปรุงระเบียบกระทรวงมหาดไทย ว่าด้วยการจัดทำแผนพัฒนาขององค์กรปกครองส่วนท้องถิ่น (ฉบับที่ ๒) พ.ศ. ๒๕๕๙ และประกาศลงในราชกิจจานุเบกษา เมื่อวันที่ ๒๘ กันยายน ๒๕๕๙ เรียบร้อยแล้ว โดยกระทรวงมหาดไทยพิจารณาแล้วว่าแผนพัฒนาขององค์กรปกครองส่วนท้องถิ่นไม่สอดคล้องกับแผนพัฒนาจังหวัด ซึ่งตามพระราชกฤษฎีกาว่าด้วยการบริหารงานจังหวัดและกลุ่มจังหวัดแบบบูรณาการ พ.ศ. ๒๕๕๑ กำหนดให้แผนพัฒนาจังหวัดมีระยะสี่ปี และการจัดทำแผนพัฒนาขององค์กรปกครองส่วนท้องถิ่น ต้องสอดคล้องกับแผนพัฒนาจังหวัด ดังนั้น องค์การบริหารส่วนตำบลกีดช้างจึงดำเนินการจัดทำแผนพัฒนาท้องถิ่น ๔ ปี (พ.ศ. ๒๕๖๑ - ๒๕๖๔) ฉบับนี้ได้จัดทำขึ้น โดยมีวัตถุประสงค์เพื่อนำยุทธศาสตร์การพัฒนาไปสู่การปฏิบัติอย่างมีประสิทธิภาพ เป็นกรอบในการจัดทำงบประมาณรายจ่ายประจำปี งบประมาณรายจ่ายเพิ่มเติม และงบประมาณจากเงินสะสม นอกจากนั้น เพื่อสามารถประสานงานและบูรณาการโครงการพัฒนาที่เกี่วกันภายในแผนพัฒนาท้องถิ่นสี่ปีขององค์การบริหารส่วนจังหวัด และจัดส่งโครงการที่เกี่วกันภายในคณะกรรมการบริหารงานจังหวัดแบบบูรณาการ (กบจ.) เพื่อนำไปจัดทำแผนพัฒนาจังหวัดและแผนปฏิบัติการประจำปีของจังหวัดต่อไป

แผนพัฒนาท้องถิ่นสี่ปี (พ.ศ.๒๕๖๑-๒๕๖๔) ซึ่งจะมีลักษณะเป็นการกำหนดรายละเอียดแผนงาน/โครงการพัฒนา ซึ่งมีความต่อเนื่องและครอบคลุมระยะเวลาสี่ปี โดยมีการจัดทำ หรือ ทบทวนภายในเดือนตุลาคมก่อนปีงบประมาณถัดไป และลำดับขั้นตอนการทำให้คณะกรรมการพัฒนาท้องถิ่นจัดประชุมประชาคมท้องถิ่น ส่วนราชการ และรัฐวิสาหกิจที่เกี่ยวข้อง เพื่อแจ้งแนวทางการพัฒนาท้องถิ่น รับทราบปัญหา ความต้องการ ประเด็นการพัฒนา และประเด็นที่เกี่ยวข้อง ตลอดจนการช่วยเหลือทางวิชาการ และแนวทางปฏิบัติที่เหมาะสมกับพื้นที่ เพื่อให้กระบวนการจัดทำงบประมาณเป็นไปด้วยความรอบคอบ ผ่านกระบวนการมีส่วนร่วมของภาคประชาชน และมีความสอดคล้องกับยุทธศาสตร์รวมทั้งแนวทางการพัฒนาองค์การบริหารส่วนตำบลกีดช้าง

แผนพัฒนาท้องถิ่นสี่ปี (พ.ศ.๒๕๖๑ - ๒๕๖๔) จึงเป็นเสมือนกรอบแนวทางที่จะช่วยให้องค์การบริหารส่วนตำบลกีดช้างได้พิจารณาจัดสรรงบประมาณอย่างรอบคอบ ในการตัดสินใจกำหนดแนวทางการดำเนินงาน และใช้ทรัพยากรที่มีอยู่อย่างจำกัดให้สามารถบริหารงานขององค์การบริหารส่วนตำบลกีดช้างให้เกิดประสิทธิภาพสูงสุด และเจริญก้าวหน้าอย่างยั่งยืนต่อไป

งานวิเคราะห์นโยบายและแผน  
สำนักงานปลัดองค์การบริหารส่วนตำบลกีดช้าง  
ตุลาคม ๒๕๕๙

**แผนพัฒนาท้องถิ่นสี่ปี**  
**( พ.ศ. ๒๕๖๑ - ๒๕๖๔ )**  
**องค์การบริหารส่วนตำบลกุดช้าง**  
**อำเภอแม่แตง จังหวัดเชียงใหม่**

.....  
**สารบัญ**

	<b>หน้า</b>
<b>ส่วนที่ ๑ สภาพทั่วไปและข้อมูลพื้นฐาน</b>	<b>๑</b>
๑. ด้านกายภาพ	๒
๒. ด้านการเมือง/การปกครอง	๖
๓. ประชากร	๗
๔. สภาพทางสังคม	๘
๕. ระบบบริการพื้นฐาน	๑๐
๖. ระบบเศรษฐกิจ	๑๑
๗. เศรษฐกิจพอเพียงท้องถิ่น (ด้านการเกษตรและแหล่งน้ำ)	๑๖
๘. ศาสนา ประเพณี วัฒนธรรม	๑๙
๙. ทรัพยากรธรรมชาติ	๒๑
<b>ส่วนที่ ๒ สรุปผลการพัฒนาท้องถิ่นตามแผนพัฒนาท้องถิ่น (พ.ศ. ๒๕๕๗-๒๕๖๐)</b>	
๑. สรุปผลการดำเนินงานตามงบประมาณที่ได้รับ และการเบิกจ่ายงบประมาณ ในปีงบประมาณ พ.ศ.๒๕๕๘-๒๕๖๐	๒๗
๒. ผลที่ได้รับจากการดำเนินงานในปีงบประมาณ พ.ศ. ๒๕๕๘-๒๕๖๐	๓๓
๓. สรุปปัญหาอุปสรรคการดำเนินงานที่ผ่านมาและแนวทางการแก้ไข ปีงบประมาณ พ.ศ. ๒๕๕๘-๒๕๖๐	๓๓
<b>ส่วนที่ ๓ ยุทธศาสตร์องค์การปกครองส่วนท้องถิ่น</b>	<b>๓๔</b>
๑. ความสัมพันธ์ระหว่างแผนพัฒนาระดับมหภาค	๓๔
๒. ยุทธศาสตร์ขององค์การปกครองส่วนท้องถิ่น	๔๒
๓. การวิเคราะห์เพื่อพัฒนาท้องถิ่น	๕๒
<b>ส่วนที่ ๔ การนำแผนพัฒนาท้องถิ่นสี่ปีไปสู่การปฏิบัติ</b>	<b>๗๔</b>
๑. ยุทธศาสตร์การพัฒนาและแผนงาน	๗๔
๒. บัญชีโครงการพัฒนาท้องถิ่น และบัญชีโครงการประสานแผน	๗๖
<b>บทที่ ๕ แนวทางการติดตามและประเมินผล</b>	<b>๑๖๑</b>
๑. การติดตามและประเมินผลยุทธศาสตร์	๑๖๑
๒. การติดตามและประเมินผลโครงการ	
๓. สรุปผลการพัฒนาท้องถิ่นในภาพรวม	
๔. ข้อเสนอแนะในการจัดทำแผนพัฒนาท้องถิ่นในอนาคต	

.....

ส่วนที่ ๑  
บทที่ ๒

สภาพทั่วไปและข้อมูลพื้นฐานสำคัญของท้องถิ่น

๒.๑ ข้อมูลสภาพทั่วไปขององค์การบริหารส่วนตำบลกีดช้าง

ประวัติตำบลกีดช้าง

ตำบลกีดช้างเป็นตำบลหนึ่งในเขตอำเภอแม่แตง เดิมเมื่อพ.ศ.๒๔๑๘ ตรงกับสมัยพระบาทสมเด็จพระจุลจอมเกล้าเจ้าอยู่หัว รัชกาลที่ ๕ ทรงรับสั่งให้พระเจ้าอินทวิชยานนท์ (เจ้าหลวง) เจ้าผู้ครองนครเชียงใหม่ องค์ที่ ๗ จัดตั้งแขวงเมืองแกนขึ้นที่บ้านเป่า เรียกว่า แขวงบ้านเป่าเมืองแกน และแต่งตั้งท้าวแสนไชย ขึ้นเป็นผู้ปกครองแขวงเป็นคนแรก ต่อมา “ พ.ศ. ๒๔๓๕ ได้ย้ายไปตั้งอยู่บ้านเมืองกีด หมู่ที่ ๑ ตำบลกีดช้าง เรียกว่า แขวงเมืองกีด โดยมีขุนกีด เป็นผู้ปกครองแขวง” ต่อมาปี พ.ศ. ๒๔๓๗ ได้ย้ายไปตั้งที่บ้านวังแดง หมู่ที่ ๒ ตำบลอินทิล เรียกว่า แขวงเมืองแกน อีกครั้งหนึ่งโดยมีพ่อแคว่นพรม (กำนันพรม กำนันคนแรกของตำบลอินทิล) เป็นผู้ปกครอง ต่อมา พ.ศ. ๒๔๓๙ ได้ย้ายไปตั้งที่บ้านแม่กะ หมู่ที่ ๓ ตำบลแม่แตง เรียกว่า แขวงแม่กะ โดยมีขุนแตง (แตง) เป็นผู้ปกครองแขวง และต่อมา พ.ศ. ๒๔๕๐ ได้ย้ายมาตั้งที่บ้านเหล่า (ป่าเส้า) หมู่ที่ ๒ ตำบลสันมหาพน ทางการได้ยกฐานะเป็นอำเภอมาตั้งแต่ปี พ.ศ. ๒๔๕๐ เรียกว่าอำเภอสันมหาพน โดยมีนายอำเภอคนแรกชื่อ ขุนมิกสัน สุรบาล (พ็อน) ป. แต่เนื่องจากอำเภอสันมหาพนตั้งติดกับลำน้ำแม่แตง จึงเปลี่ยนชื่อเป็น อำเภอแม่แตง มาตั้งแต่ปี พ.ศ. ๒๔๕๘ เป็นต้นมา และได้ย้ายที่ว่าการอำเภอออกมาตั้งอยู่ในที่ปัจจุบัน เมื่อ พ.ศ. ๒๕๐๒ โดยมีนายอำเภอชื่อ ร.ต.ท.แก้ว เนตตโยธิน เป็นนายอำเภอในสมัยนั้น จนกระทั่ง พ.ศ. ๒๕๔๔ นายอำเภอชุมพร แสงมณี เห็นว่าที่ว่าการอำเภอหลังเก่าได้ชำรุดทรุดโทรมลงมาก จึงได้ทำการเสนอของบประมาณจากทางราชการ และได้ทำการก่อสร้างที่ว่าการอำเภอหลังใหม่ขึ้นแทนเมื่อวันที่ ๒๓ กันยายน ๒๕๔๔ ทั้งนี้อำเภอแม่แตงแบ่งเขตการปกครองออกเป็น ๑๓ ตำบล ๑๒๘ หมู่บ้าน

โดยตำบลกีดช้าง แบ่งเขตการปกครองออกเป็น ๘ หมู่บ้าน เป็นตำบลที่อยู่ทางตอนเหนือของจังหวัดเชียงใหม่ พื้นที่ส่วนมากเป็นป่าไม้และภูเขาสูง ทั้งนี้อำเภอตำบลกีดช้างมีอาณาเขตติดต่อกับจังหวัดและอำเภอหลายแห่งซึ่งตั้งอยู่ตามแนวตะเข็บชายแดนของประเทศเพื่อนบ้าน ดังนั้น ตำบลกีดช้างจึงมีทรัพยากรธรรมชาติ สิ่งแวดล้อม ภูมิประเทศ อุดมสมบูรณ์ อันเอื้ออำนวยต่อการท่องเที่ยว แต่ขณะเดียวกันก็ประสบปัญหาเป็นแหล่งพักและลำเลียงยาเสพติดที่สำคัญ ปัญหาคนต่างด้าวไม่มีสัญชาตินอกจากนั้น ยังมีความแตกต่างของเชื้อชาติ สัญชาติ ค่านิยม วัฒนธรรม จารีตประเพณี โดยประชาชนเป็นคนพื้นที่ราบบางส่วน และเป็นชนเผ่า จำนวน ๕ ชนเผ่า ได้แก่ เผ่าลาหู่ เผ่าม้ง เผ่าปะกาเกอญอ เผ่าลีซอ และเผ่าอาข่า



แผนที่ตั้งตำบลกีดช้าง อำเภอแม่แตง จังหวัดเชียงใหม่

## ประวัติองค์การบริหารส่วนตำบลกีดช้าง

องค์การบริหารส่วนตำบลกีดช้าง ได้รับการจัดตั้งขึ้นตามพระราชบัญญัติสภาตำบลและองค์การบริหารส่วนตำบล พ.ศ.๒๕๓๗ โดยประกาศกระทรวงมหาดไทย เรื่อง การจัดตั้งองค์การบริหารส่วนตำบล วันที่ ๑๖ ธันวาคม ๒๕๓๗ และมีผลบังคับเมื่อวันที่ ๑๔ กุมภาพันธ์ ๒๕๔๐

### ๑. ด้านกายภาพ

#### ๑.๑. ที่ตั้งของตำบลกีดช้าง

องค์การบริหารส่วนตำบลกีดช้าง อยู่ในเขตตำบลกีดช้าง อำเภอแม่แตง จังหวัดเชียงใหม่ ตั้งอยู่ทางทิศตะวันตกเฉียงเหนือของตัวเมืองเชียงใหม่ ห่างจากอำเภอเมืองเชียงใหม่ ประมาณ ๖๔ กิโลเมตร และตั้งอยู่ทางทิศตะวันตกของที่ว่าการอำเภอแม่แตง อยู่ห่างจากที่ว่าการอำเภอแม่แตง ๒๔ กิโลเมตร มีอาณาเขตติดต่อกับหน่วยงานราชการ เทศบาล และอำเภอใกล้เคียง ดังนี้

ทิศเหนือ	ติดต่อกับ	ตำบลแม่คอง	ตำบลแม่นะ	อำเภอเชียงดาว
ทิศใต้	ติดต่อกับ	ตำบลบ้านช้าง	ตำบลเมืองเก่า	
ทิศตะวันออก	ติดต่อกับ	ตำบลอินทขิล	ตำบลแม่แตง	
ทิศตะวันตก	ติดต่อกับ	ตำบลป่าแป๋	และตำบลแม่ฮี้	อำเภอปาย

พื้นที่องค์การบริหารส่วนตำบลกีดช้าง มีเนื้อที่ประมาณ ๓๐๖.๒๕ ตารางกิโลเมตร หรือ ๑๙๑,๔๐๖.๒๕ ไร่

#### ๑.๒ ลักษณะภูมิประเทศ

ลักษณะภูมิประเทศมีสภาพพื้นที่เป็นเนินภูเขาสูงสลับซับซ้อน และที่ราบเชิงเขาเป็นส่วนน้อย ซึ่งใช้เป็นที่อยู่อาศัย พื้นที่ส่วนใหญ่เป็นป่าต้นน้ำของแม่น้ำแดง และแม่น้ำปิง พื้นที่ส่วนใหญ่อยู่ในเขตป่าสงวนแห่งชาติป่าแม่แตง และอุทยานแห่งชาติห้วยน้ำดังพื้นที่บางส่วนเป็นเขตหน่วยจัดการต้นน้ำแม่ตะมาน และเขตอนุรักษ์พันธุ์สัตว์ป่าแม่เลา-แม่สะ มีแม่น้ำสำคัญที่ไหลผ่าน ได้แก่ แม่น้ำแดง ซึ่งมีต้นน้ำอยู่ในเขตอำเภอเวียงแหงไหลผ่านอำเภอเชียงดาว และเข้าสู่อำเภอแม่แตง โดยไหลผ่านเขตตำบลกีดช้าง รวมระยะทางประมาณ ๔๕ กิโลเมตร ก่อนบรรจบลงแม่น้ำปิง บริเวณบ้านป่าจี้ หมู่ที่ ๔ ตำบลสันมหาพน

#### ๑.๓ ลักษณะภูมิอากาศ

ตำบลกีดช้างมีสภาพภูมิอากาศ แบ่งเป็น ๓ ฤดู คือ ฤดูร้อนเริ่มตั้งแต่เดือนมีนาคมถึงเดือนเมษายน ฤดูฝนเริ่มตั้งแต่เดือนพฤษภาคมถึงเดือนตุลาคม และฤดูหนาวเริ่มตั้งแต่เดือนพฤศจิกายนถึงเดือนกุมภาพันธ์

- **อุณหภูมิ** มีอุณหภูมิเฉลี่ยตลอดปี ๒๓.๘ องศาเซลเซียส โดยมีอุณหภูมิสูงสุดในเดือนเมษายนประมาณ ๓๖.๑ องศาเซลเซียส และต่ำสุดในเดือนมกราคมประมาณ ๑๔.๓ องศาเซลเซียส

- **ปริมาณน้ำฝน** มีปริมาณน้ำฝนรวมตลอดปี ๑,๑๔๕.๗ มิลลิเมตร โดยมีปริมาณน้ำฝนสูงสุดในเดือนสิงหาคมประมาณ ๒๒๓.๒ มิลลิเมตร และต่ำสุดในเดือนมกราคมประมาณ ๗.๗ มิลลิเมตร

- **ความชื้นสัมพัทธ์** มีความชื้นสัมพัทธ์เฉลี่ยตลอดปี ๖๖ เปอร์เซ็นต์ โดยมีความชื้นสัมพัทธ์สูงสุดในเดือนสิงหาคมถึงเดือนกันยายนประมาณ ๘๑ เปอร์เซ็นต์ และต่ำสุดในเดือนมีนาคม ประมาณ ๕๔ เปอร์เซ็นต์

ที่มา : เอกสารวิชาการเลขที่ ๐๑(๐๖.๑๒)/๑๒/๕๐ สำนักสำรวจดินและวางแผนการใช้ที่ดิน

กุมภาพันธ์ ๒๕๕๐ กรมพัฒนาที่ดิน กระทรวงเกษตรและสหกรณ์

### ๑.๔ ลักษณะของดิน

จากการสำรวจทรัพยากรดิน โดยส่วนสำรวจจำแนกดินที่ ๓ สำนักสำรวจดินและวางแผนการใช้ที่ดิน (๒๕๔๙) พบว่า ทรัพยากรที่ดินในตำบลกุดช้าง เมื่อพิจารณาตามสภาพพื้นที่ที่สามารถแยกได้เป็นดินในที่ดอนและดินในที่ลุ่ม มีทั้งสิ้น ๖ กลุ่มชุดดิน ๑๑ หน่วยแผนที่ ซึ่งมีรายละเอียดดังนี้

๑. กลุ่มชุดดินที่ ๑๕ ได้แก่ หน่วยแผนที่ ๖๗
๒. กลุ่มชุดดินที่ ๒๙ ได้แก่ หน่วยแผนที่ ๑๓๙ ๑๔๐ ๑๔๑ ๑๔๒
๓. กลุ่มชุดดินที่ ๓๑ ได้แก่ หน่วยแผนที่ ๑๑๔ ๑๑๕
๔. กลุ่มชุดดินที่ ๓๓ ได้แก่ หน่วยแผนที่ ๒๗ ๑๖๐
๕. กลุ่มชุดดินที่ ๓๕ ได้แก่ หน่วยแผนที่ ๑๖๘
๖. กลุ่มชุดดินที่ ๓๘ ได้แก่ หน่วยแผนที่ ๑๗

นอกจากนี้ ยังมีพื้นที่เบ็ดเตล็ดซึ่งเป็นพื้นที่ที่ไม่เหมาะต่อการทำเกษตรกรรม เช่น พื้นที่หินโผล่ พื้นที่ลาดชันเชิงซ้อน (ภูเขา) แหล่งน้ำ เป็นต้น โดยมีสมบัติทางกายภาพและเคมีดัง ตารางที่ ๒-๑ และแสดงการกระจายของดินดังรูปที่ ๓-๑ และยังพบว่าลักษณะดินที่เป็นปัญหาหลักต่อการทำการเกษตรของตำบลนี้ คือ ดินมีความลาดชันสูงพบในที่ดอน ดังแสดงในตารางที่ ๓-๒

จากการสำรวจและวิเคราะห์สภาพการใช้ที่ดินของจังหวัดเชียงใหม่ (ส่วนวิเคราะห์สภาพการใช้ที่ดินที่ ๑ สำนักสำรวจดินและวางแผนการใช้ที่ดิน, ๒๕๔๙) พบว่า ตำบลกุดช้างสามารถจำแนกการใช้ที่ดินได้ ดังนี้ สภาพการใช้ประโยชน์ที่ดินทางการเกษตรมีประมาณ ๑๔,๙๓๒ ไร่ คิดเป็นร้อยละ ๘.๔๖ ของเนื้อที่ตำบล โดยส่วนใหญ่เป็นพื้นที่ปลูกพืชไร่ รองลงมาเป็นพื้นที่ปลูกไม้ผลพื้นที่นา และมีพื้นที่ป่าไม้ ๑๕๙,๗๐๙ ไร่ คิดเป็นร้อยละ ๙๐.๔๔ ของเนื้อที่ตำบล โดยแบ่งเป็นป่าสมบูรณ์ ๑๔๗,๒๐๔ ไร่ คิดเป็นร้อยละ ๘๓.๓๖ ของเนื้อที่ตำบล ป่ารอสภาพฟื้นฟู ๑๐,๗๑๓ ไร่ คิดเป็นร้อยละ ๖.๐๗ ของเนื้อที่ตำบลและสวนป่า ๑,๗๑๕ ไร่ คิดเป็นร้อยละ ๑.๐๑ ของเนื้อที่ตำบล พื้นที่อยู่อาศัย (ชุมชน และสิ่งปลูกสร้าง) ๑,๔๙๙ ไร่ คิดเป็นร้อยละ ๐.๘๕ ของเนื้อที่ตำบล พื้นที่แหล่งน้ำ ๔๐๕ ไร่ คิดเป็นร้อยละ ๐.๒๓ ของเนื้อที่ตำบล และพื้นที่เบ็ดเตล็ด ๔๓ ไร่ คิดเป็นร้อยละ ๐.๐๒ ของเนื้อที่ตำบล ซึ่งรายละเอียดแสดงในตารางที่ ๓-๓ และรูปที่ ๓-๒

ตารางที่ ๒-๑ สมบัติของดิน ตำบลกุดช้าง อำเภอแม่แตง จังหวัดเชียงใหม่

หน่วยแผนที่	กลุ่มชุดดิน	ชุดดิน	เนื้อดิน		ความลาดชัน (%)	ความลึก (ซม.)	การระบายน้ำ	ความอุดมสมบูรณ์	pH		เนื้อที่	
			บน	ล่าง					บน	ล่าง	ไร่	ร้อยละ
17	38	Cm-sIA (ชุดดินเชิงใหม่)	sl	sl/ls/scl	0-2	>150	ดี	ปานกลาง	7.0-8.0	7.0-8.0	578	0.33
27	33B	Don-fl-sIB (ชุดดินคางเขน)	sl	scl/cl	2-5	>150	ดีปานกลาง	ปานกลาง	6.5-8.0	7.0-8.0	1,396	0.79
67	15	Lp-siA (ชุดดินลำปาง)	sil	sil/sicl	0-2	>150	ค่อนข้างเลว	ต่ำ	6.0-8.0	6.0-7.0	119	0.07
114	31C	Nm-sclC (ชุดดินหนองมด)	scl	scl/sc	5-12	>150	ดี	ต่ำ	5.5-7.0	4.5-5.5	413	0.23
115	31D	Nm-sclD (ชุดดินหนองมด)	scl	scl/sc	12-20	>150	ดี	ต่ำ	5.5-7.0	4.5-5.5	777	0.44
139	29B	Ppm-clB (ชุดดินภูพาน)	cl	cl/c	2-5	>150	ดี	ปานกลาง	6.5-8.0	7.0-8.0	1,114	0.63
140	29C	Ppm-clC (ชุดดินภูพาน)	cl	cl/c	5-12	>150	ดี	ปานกลาง	6.5-8.0	7.0-8.0	1,494	0.85
141	29D	Ppm-clD (ชุดดินภูพาน)	cl	cl/c	12-20	>150	ดี	ปานกลาง	6.5-8.0	7.0-8.0	935	0.53
142	29E	Ppm-clE (ชุดดินภูพาน)	cl	cl/c	20-35	>150	ดี	ปานกลาง	6.5-8.0	7.0-8.0	422	0.24
160	33B	Sg-sIB (ชุดดินโทรงาม)	sl	sl/ls/scl	2-5	>150	ดี	ปานกลาง	6.5-8.0	6.5-8.0	135	0.08
168	35C	Sp-fl-sIC (ชุดดินสันป่าคอง)	sl	sl/scl	5-12	>150	ดี	ต่ำ	5.0-6.5	4.5-5.5	24	0.01
209	SC	SC (พื้นที่ลาดชันเชิงซ้อน)	-	-	-	-	-	-	-	-	168,628	95.49
216	U	U (พื้นที่ชุมชนและสิ่งปลูกสร้าง)	-	-	-	-	-	-	-	-	489	0.28
215	W	W (แหล่งน้ำ)	-	-	-	-	-	-	-	-	64	0.04
<b>รวม</b>											<b>176,588</b>	<b>100.00</b>

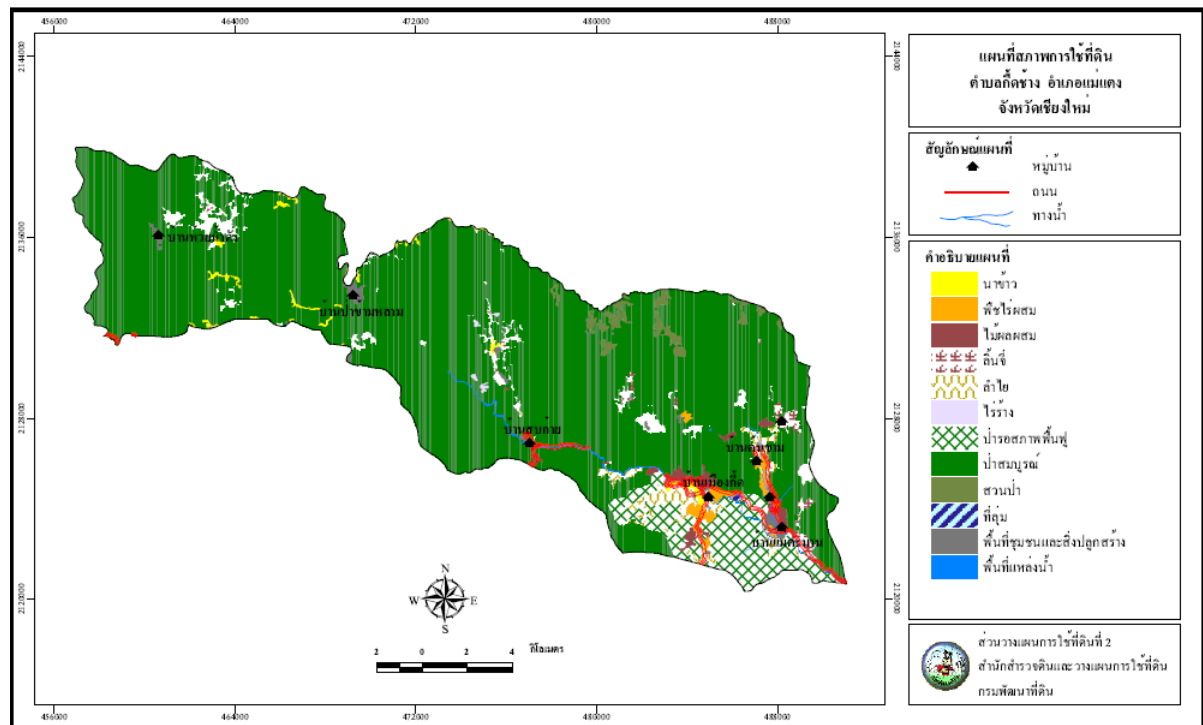




ตารางที่ ๒-๓ การใช้ประโยชน์ที่ดิน ตำบลกีดช้าง อำเภอมะแตง จังหวัดเชียงใหม่ (๒๕๔๙)

สภาพการใช้ที่ดิน	เนื้อที่ (ไร่)	ร้อยละ
นาข้าว	๙๖๘	๐.๕๕
พืชไร่ผสม	๑,๔๕๖	๐.๘๒
ไม้ผลผสม	๑,๓๕๖	๐.๗๗
ลีนจี้	๑,๘๓๑	๑.๐๔
ลำไย	๓,๗๙๓	๒.๑๕
ไร่ร้าง	๑๓๒	๐.๐๗
พืชไร่ผสม (ไร่หมุนเวียน)	๕,๓๙๖	๓.๐๖
ป่ารอสภาพฟื้นฟู	๑๐,๗๑๓	๖.๐๗
ป่าสมบูรณ์	๑๔๗,๒๐๔	๘๓.๓๖
สวนป่า	๑,๗๙๒	๑.๐๑
ที่ลุ่ม	๔๓	๐.๐๒
พื้นที่ชุมชนและสิ่งปลูกสร้าง	๑,๔๙๙	๐.๘๕
พื้นที่แหล่งน้ำ	๔๐๕	๐.๒๓
<b>เนื้อที่รวมทั้งหมด (คำนวณจากโปรแกรมภูมิศาสตร์)</b>	<b>๑๗๖,๕๘๘</b>	<b>๑๐๐</b>

รูปที่ ๒-๒ แผนที่สภาพการใช้ที่ดิน ตำบลกีดช้าง อำเภอมะแตง จังหวัดเชียงใหม่ (๒๕๔๙)



ที่มา : เอกสารวิชาการเลขที่ ๐๑(๐๖.๑๒)/๑๒/๕๐ สำนักสำรวจดินและวางแผนการใช้ที่ดิน  
 กุมภาพันธ์ ๒๕๕๐ กรมพัฒนาที่ดิน กระทรวงเกษตรและสหกรณ์



### ๑.๕ ลักษณะของแหล่งน้ำ

#### ๑) แหล่งน้ำธรรมชาติ

แหล่งน้ำธรรมชาติที่สำคัญ ได้แก่ แม่น้ำแม่แตง ห้วยอ่างสอง ห้วยสถาน ห้วยแม่ตะมาน และห้วยน้ำดัง ลำห้วยสาขาขนาดเล็ก ๒๘ สาย

#### ๒) แหล่งน้ำที่สร้างขึ้น

ฝายทดน้ำ สระน้ำ ประปาหมู่บ้าน บ่อบาดาล และบ่อน้ำตื้น

### ๑.๖ ลักษณะของไม้และป่าไม้

ตำบลกีดช้างมีพื้นที่ป่าไม้ แบ่งได้ดังนี้

#### ๑) เขตการใช้ประโยชน์ทรัพยากรและที่ดินป่าไม้ในพื้นที่ป่าสงวนแห่งชาติ

- เขตพื้นที่ป่าเพื่อการอนุรักษ์ (โซน C) มีเนื้อที่ประมาณ ๑๖๗,๗๐๙ ไร่

- เขตป่าไม้เศรษฐกิจ (โซน E) มีเนื้อที่ประมาณ ๗,๔๗๕ ไร่ โดยเป็นพื้นที่เขตปฏิรูปที่ดิน

เพื่อเกษตรกรรม ๗,๔๐๔ ไร่

#### ๒) เขตพื้นที่ป่าอุทยานแห่งชาติ (อุทยานแห่งชาติห้วยน้ำดัง) มีเนื้อที่ประมาณ ๗๘,๑๓๓ ไร่

โดยมีพื้นที่บางส่วนซ้อนทับกับเขตพื้นที่ป่าเพื่อการอนุรักษ์ (โซน C) และป่าไม้เศรษฐกิจ (โซน E)

#### ๓) เขตอนุรักษ์พันธุ์สัตว์ป่า (เขตรักษาพันธุ์สัตว์ป่าแม่เลา-แม่สะยะ) มีเนื้อที่ประมาณ ๑,๓๒๓

ไร่ โดยมีพื้นที่บางส่วนซ้อนทับกับเขตพื้นที่ป่าเพื่อการอนุรักษ์ (โซน C)

## ๒. ด้านการเมือง/การปกครอง

### ๒.๑ เขตการปกครอง

องค์การบริหารส่วนตำบลกีดช้าง มีพื้นที่รับผิดชอบทั้งหมด ๘ หมู่บ้านได้แก่

๑. บ้านเมืองกีด	หมู่ที่ ๑	มีจำนวน	๕๕๙	ครัวเรือน
๒. บ้านแม่ตะมาน	หมู่ที่ ๒	มีจำนวน	๓๒๘	ครัวเรือน
๓. บ้านสบกาย	หมู่ที่ ๓	มีจำนวน	๓๖๘	ครัวเรือน
๔. บ้านต้นขาม	หมู่ที่ ๔	มีจำนวน	๗๔	ครัวเรือน
๕. บ้านห้วยน้ำดัง	หมู่ที่ ๕	มีจำนวน	๒๙๙	ครัวเรือน
๖. บ้านทุ่งละคร	หมู่ที่ ๖	มีจำนวน	๑๒๘	ครัวเรือน
๗. บ้านป่าข้าวหลาม	หมู่ที่ ๗	มีจำนวน	๒๒๐	ครัวเรือน
๘. บ้านผาปู่จอม	หมู่ที่ ๘	มีจำนวน	๑๑๗	ครัวเรือน

รวมทั้งหมด ๒,๐๖๓ ครัวเรือน

(ข้อมูลทะเบียนราษฎรอำเภอแม่แตง ณ เดือนพฤษภาคม ๒๕๕๙ : เฉพาะครัวเรือนปกติไม่รวมบ้านรื้อถอน)

## ๒.๒ การเลือกตั้ง

ชื่อหมู่บ้าน	จำนวนผู้มีสิทธิเลือกตั้ง			ชื่อ กำนัน / ผู้ใหญ่บ้าน
	ชาย	หญิง	รวม	
เมืองกีด	๕๑๓	๔๗๗	๙๙๐	นายประสิทธิ์ อินตะ (กำนัน)
แม่ตะมาน	๒๒๑	๒๒๒	๔๔๓	นายสอนชัย บุญเป็ง
สบกาย	๓๐๓	๒๗๔	๕๗๗	นายเปล่ง บุญทวงศ์
ต้นขาม	๗๒	๖๔	๑๓๖	นายพรชัย จะล่อ
ห้วยน้ำดัง	๑๙๘	๑๘๕	๓๘๓	นายกฤษฎา ทรัพย์พัฒนากุล
ทุ่งละคร	๑๑๔	๑๐๑	๒๑๕	นายวัชรวิ สิริวัชเวชกรกุล
ป่าข้าวหลาม	๒๗๒	๒๓๕	๕๐๗	นายอมร ดีลู
ผาปู่จอม	๑๓๑	๑๓๔	๒๖๕	นายสมคิด เลาหาง
<b>รวมทั้งหมด</b>	<b>๑,๘๒๔</b>	<b>๑,๖๙๒</b>	<b>๓,๕๑๖</b>	

(หมายเหตุ : ข้อมูลการเลือกตั้งวันที่ ๑๓ ตุลาคม ๒๕๕๖)

## ๓. ประชากร

### ๓.๑ ข้อมูลเกี่ยวกับจำนวนประชากร

ชื่อหมู่บ้าน	จำนวนประชากร			ชื่อ กำนัน / ผู้ใหญ่บ้าน
	ชาย	หญิง	รวม	
เมืองกีด	๗๔๓	๗๐๐	๑,๔๔๓	นายประสิทธิ์ อินตะ (กำนัน)
แม่ตะมาน	๓๔๒	๓๒๒	๖๖๔	นายสอนชัย บุญเป็ง
สบกาย	๔๒๒	๓๘๘	๘๑๐	นายเปล่ง บุญทวงศ์
ต้นขาม	๙๑	๗๙	๑๗๐	นายวงศ์ อินตะ
ห้วยน้ำดัง	๓๑๓	๒๘๖	๕๙๙	นายกฤษฎา ทรัพย์พัฒนากุล
ทุ่งละคร	๑๓๘	๑๔๔	๒๘๒	นายวัชรวิ สิริวัชเวชกรกุล
ป่าข้าวหลาม	๔๒๙	๔๐๑	๘๓๐	นายอมร ดีลู
ผาปู่จอม	๒๓๘	๒๔๓	๔๘๑	นายสมคิด เลาหาง
<b>รวมทั้งหมด</b>	<b>๒,๗๑๖</b>	<b>๒,๕๖๓</b>	<b>๕,๒๗๙</b>	

(หมายเหตุ : ข้อมูลทะเบียนราษฎรอำเภอแม่แตง ณ วันที่ ๒๔ เดือนพฤษภาคม ๒๕๕๙ )

### ๓.๒ ข้อมูลช่วงอายุและจำนวนประชากร

ช่วงอายุประชากร	จำนวน (คน)	ชาย (คน)	หญิง (คน)
เด็กเล็ก(แรกเกิด-๑๑ปี)	๘๓๓	๔๒๕	๔๐๘
วัยรุ่น(๑๒-๑๗ปี)	๔๒๘	๒๒๒	๒๐๖
วัยทำงาน (๑๘-๕๕ปี)	๓,๑๗๙	๑,๖๕๓	๑,๕๒๖
ผู้สูงอายุ (๖๐ ปีขึ้นไป)	๕๙๗	๒๙๓	๓๐๔
สัญชาติอื่นๆ	๒๕๒	๑๓๑	๑๒๑
<b>รวม</b>	<b>๕,๒๘๙</b>	<b>๒,๗๒๔</b>	<b>๒,๕๖๕</b>

(หมายเหตุ : ข้อมูลทะเบียนราษฎรอำเภอแม่แตง ณ วันที่ ๒๔ เดือนพฤษภาคม ๒๕๕๙ )

### ๔. สภาพทางสังคม

#### ๔.๑ การศึกษา

##### การศึกษา

โรงเรียนที่อยู่ในเขตองค์การบริหารส่วนตำบล ๘ แห่ง

๑. โรงเรียนบ้านเมืองกีด หมู่ที่ ๑
๒. โรงเรียนบ้านแม่ตะมาน หมู่ที่ ๒
๓. โรงเรียนบ้านต้นขาม หมู่ที่ ๔
๔. โรงเรียนตำรวจตระเวนชายแดนโลออนสัมมาจักร ๙ หมู่ที่ ๗
๕. ศูนย์การเรียนรู้แม่ฟ้าหลวงบ้านป่าไม้แดง หมู่ที่ ๗
๖. ศูนย์การเรียนรู้แม่ฟ้าหลวงบ้านทุ่งยั้ง หมู่ที่ ๓
๗. ศูนย์การเรียนรู้แม่ฟ้าหลวงบ้านผาแดง หมู่ที่ ๑
๘. ศูนย์การเรียนรู้แม่ฟ้าหลวงบ้านห้วยกุ่มกุ่ม หมู่ที่ ๑

ศูนย์พัฒนาเด็กเล็ก ๕ แห่ง

๑. ศูนย์พัฒนาเด็กเล็กบ้านเมืองกีด หมู่ที่ ๑
๒. ศูนย์พัฒนาเด็กเล็กบ้านแม่ตะมาน (สาขา) หมู่ที่ ๒
๓. ศูนย์พัฒนาเด็กเล็กบ้านป่าข้าวหลาม (สาขา) หมู่ที่ ๗
๔. ศูนย์พัฒนาเด็กเล็กบ้านผาปุ้ม (สาขา) หมู่ที่ ๘

โรงเรียนอนุบาล ๒ แห่ง

๑. โรงเรียนอนุบาล อบต.กีดข้าง ๑ (บ้านเมืองกีด) หมู่ที่ ๑
๒. โรงเรียนอนุบาล อบต.กีดข้าง ๒ (บ้านแม่ตะมาน) หมู่ที่ ๒

<b>แหล่งข้อมูลข่าวสาร</b>	<b>๑๕ แห่ง</b>
ที่อ่านหนังสือพิมพ์ประจำหมู่บ้าน	๑ แห่ง
หอกระจายข่าวประจำหมู่บ้าน	๙ แห่ง
ศูนย์ข้อมูลข่าวสาร	๑ แห่ง
ศูนย์การเรียนรู้เศรษฐกิจชุมชนเชิงคุณธรรม	๑ แห่ง
ศูนย์การเรียนรู้เครือข่ายพิพิธภัณฑสถานแห่งชาติ	๑ แห่ง
ศูนย์ไอซีทีตำบล	๑ แห่ง
ศูนย์ข้อมูลฐานทรัพยากรท้องถิ่น -อพ.สธ.ตำบลกีดช้าง	๑ แห่ง

#### ๔.๒ สาธารณสุข

##### สถานพยาบาล

๑ แห่ง

- โรงพยาบาลส่งเสริมสุขภาพตำบล หมู่ที่ ๒

บุคลากร ประกอบด้วย พยาบาลวิชาชีพ ๑ คน เจ้าพนักงานสาธารณสุข ๒ คน พนักงานบันทึกข้อมูล ๑ คน พนักงานผู้ช่วยแพทย์แผนไทย ๑ คน ลูกจ้างชั่วคราว ๑ คน สติปัญญา นอก ปี ๒๕๕๘ จำนวน ๕,๔๘๖ คน สาเหตุการเจ็บป่วย ลำดับที่ ๑ ระบบหายใจ ๑,๕๘๕ คน ลำดับที่ ๒ ไม่สามารถจำแนกได้ ๑,๐๑๖ คน ลำดับที่ ๓ ระบบกล้ามเนื้อ ๙๑๘ คน ลำดับที่ ๔ ระบบย่อยอาหาร ๖๖๗ คน ลำดับที่ ๕ ระบบไหลเวียนเลือด ๕๙๑ คน อื่นๆ โดยรวม ๑,๒๘๔ คน

##### สถานพยาบาลสาขาประจำตำบล

๑ แห่ง

- ศูนย์สาธารณสุขมูลฐานบ้านป่าข้าวหลาม หมู่ที่ ๗

##### คลินิกเอกชน

๒ แห่ง

- บ้านเมืองกีด หมู่ที่ ๑

- บ้านแม่ตะมาน หมู่ที่ ๒

#### ๔.๓ อาชญากรรม

##### ป้อมตำรวจ

๑ แห่ง

- บ้านเมืองกีด หมู่ที่ ๑

##### จุดตรวจ อปพร./ชรบ.ทุกหมู่บ้าน

#### ๔.๔ ยาเสพติด

จังหวัดเชียงใหม่ มีพื้นที่ ๒ หมื่น ๑๐๐ กว่า ตารางกิโลเมตร มี ๕ อำเภอที่ชายแดนติดต่อกับ ประเทศเพื่อนบ้าน ระยะทาง ๒๒๗ กิโลเมตร ปัญหาการลักลอบลำเลียงยาเสพติดเข้าสู่พื้นที่ตอนในของ ประเทศไทยยังคงมีอยู่อย่างต่อเนื่อง เนื่องจากแหล่งผลิต และแหล่งพักยาอยู่ตรงข้ามแนวชายแดนของ ประเทศไทย ทั้งนี้ ในพื้นที่จังหวัดเชียงใหม่พื้นที่แหล่งพักยาจะอยู่ที่อำเภอแม่แตง, สันทราย, ดอยสะเก็ด และ อำเภอเมืองเชียงใหม่ โดยใช้กลุ่มชาวไทยภูเขา และนักท่องเที่ยวลำเลียงสู่ภาคใต้ของไทยมากขึ้นพื้นที่ที่จับกุม ได้มากที่สุดคืออยู่ที่อำเภอเชียงดาว, แม่ฮาย และอำเภอฝาง ตามลำดับ

ภูมิประเทศตำบลกีดช้างที่ส่วนใหญ่เป็นภูเขา อำเภอแม่แตง จังหวัดเชียงใหม่ ถือว่าเป็น เส้นทางลำเลียงยาเสพติดที่สำคัญมาจากอำเภอเชียงดาว ฝาง แม่ฮาย และอำเภอไชยปราการ ซึ่งเป็นอำเภอ ที่ติดแนวชายแดนไทย-พม่า เพื่อผ่านเข้ามายังพื้นที่ขึ้นในของจังหวัดเชียงใหม่ โดยในช่วง๓เดือนสุดท้ายของปี ๒๕๕๘ ที่ผ่านมาสถิติสถานีตำรวจภูธรแม่แตง ซึ่งตั้งด่านตรวจค้นตามถนนสายหลักสามารถยึดยาบ้าได้กว่า ๕๐,๐๐๐ เม็ด และจับกุมผู้ต้องหาได้กว่า ๒๐๐ ราย

#### ๔.๕ การสังคมสงเคราะห์

- จำนวนผู้สูงอายุที่ได้รับเบี้ยยังชีพผู้สูงอายุ จำนวน ๕๓๘ ราย
- จำนวนผู้พิการที่ได้รับสงเคราะห์ความพิการ จำนวน ๑๖๒ ราย
- จำนวนผู้ป่วยเอดส์ที่ได้รับเบี้ยยังชีพผู้ป่วย จำนวน ๑๑ ราย

### ๕. ระบบบริการพื้นฐาน

#### ๕.๑ การคมนาคม มีถนนติดต่อ ระหว่างตำบลและอำเภอ

มีการคมนาคมทางบกโดย ทางรถยนต์ มีถนนสายหลักในการคมนาคมติดต่อระหว่าง ตำบลและระหว่างหมู่บ้านในตำบล คือ

- สายทางแม่มาลัย - ปาย - ห้วยน้ำดัง ระยะทาง ๙๐ กม. เป็นถนนลาดยาง ๘๔ กม. คอนกรีตเสริมเหล็ก ๓ กม.และถนนลูกรัง ๓ กม.

- สายบ้านห้วยน้ำดัง - ตำบลเมืองคอง ระยะทาง ๒๕ กม. เป็นถนนลูกรังตลอดทั้งสาย

- สายทางบ้านปางกว้าง - บ้านแม่ตะมาน - บ้านต้นขาม - บ้านผาปูนจอม เชื่อมเขตตำบล อินทิล ระยะทาง ๑๘ กม. เป็นถนนลาดยาง ๑๒ กม. และถนนคอนกรีตเสริมเหล็ก ๖ กม.

- สายทางบ้านห้วยไร่ - บ้านเมืองก๊ิด - บ้านสบกาย - บ้านป่าข้าวหลาม ระยะทาง ๔๓ กม. เป็นถนนลาดยาง ๑๗ กม. ถนนคอนกรีตเสริมเหล็ก ๔ กม.และถนนลูกรัง ๒๒ กม.

- สายทางบ้านสบกาย - ตำบลเมืองกาย - ตำบลสบเปิง ระยะทาง ๒๕ กม.เป็นถนนลาดยาง ๑๙ กม. ถนนคอนกรีตเสริมเหล็ก ๓ กม. และถนนลูกรัง ๓ กม.

- สายบ้านป่าข้าวหลาม - ตำบลเมืองคอง ระยะทาง ๑๒ กม. เป็นถนนลูกรังตลอดทั้งสาย

#### ถนนระหว่างหมู่บ้านภายในตำบล

- สายทางบ้านแม่ตะมาน - บ้านเมืองก๊ิด - บ้านสบกาย - ป่าข้าวหลาม ระยะทาง ๓๙ กม. เป็นถนนคอนกรีตเสริมเหล็ก ๘ กม. และถนนลูกรัง ๓๑ กม.

- สายเมืองก๊ิด - ห้วยกุ่มกุ่ม ระยะทาง ๔ กม. เป็นถนนลูกรังตลอดทั้งสาย

- สายเมืองก๊ิด - บ้านโห่งป่าซาง ระยะทาง ๔ กม. เป็นถนนคอนกรีตเสริมเหล็ก ๔๐๐ เมตร ถนนลูกรัง ๓.๔ กม.

- สายบ้านต้นขาม- บ้านผาแดง ระยะทาง ๖ กม. เป็นถนนคอนกรีตเสริมเหล็ก ๒๐๐ เมตร ถนนลูกรัง ๕.๘ กม

- สายบ้านต้นขาม-บ้านป่าเมี่ยง ระยะทาง ๔ กม. เป็นถนนคอนกรีตเสริมเหล็ก ๒๐๐ เมตร ถนนลูกรัง ๓.๘ กม.

- สายบ้านห้วยน้ำดัง - ป่าข้าวหลาม ระยะทาง ๒๐ กม. เป็นทางเดินเท้าตลอดทั้งสาย

- สายบ้านป่าข้าวหลาม - บ้านปากกล้วย ระยะทาง ๕ กม. เป็นถนนลูกรังตลอดทั้งสาย

- สายบ้านป่าข้าวหลาม - บ้านแม่หมาโน ระยะทาง ๕ กม. เป็นถนนลูกรังตลอดทั้งสาย

- สายบ้านป่าข้าวหลาม - บ้านป่าไม้แดง ระยะทาง ๖ กม. เป็นถนนลูกรังตลอดทั้งสาย

- สายบ้านป่าไม้แดง - บ้านแม่กอก ระยะทาง ๒ กม. เป็นถนนลูกรังตลอดทั้งสาย

- สายบ้านทุ่งยี่วะ - บ้านแม่กอก ระยะทาง ๘ กม. เป็นถนนลูกรังตลอดทั้งสาย

- สายบ้านทุ่งยี่วะ - บ้านโป่งแง้น ระยะทาง ๕ กม. เป็นถนนทางเดินตลอดทั้งสาย

#### ๕.๒ การไฟฟ้า

ครัวเรือนที่มีไฟฟ้าใช้จำนวน ๑,๗๕๒ ครัวเรือน

- |                         |                       |
|-------------------------|-----------------------|
| - ระบบปักเสาพาดสาย      | จำนวน ๑,๔๐๗ ครัวเรือน |
| - ระบบพลังงานแสงอาทิตย์ | จำนวน ๓๔๕ ครัวเรือน   |

### ๕.๓ การประปา

ครัวเรือนไม่มีระบบน้ำประปาส่วนภูมิภาคเข้าถึง มีน้ำประปาภูเขาใช้ ประมาณ ๑,๐๐๐ ครัวเรือน อีก ๙๐๐ ครัวเรือนใช้น้ำผิวดินธรรมชาติ น้ำบาดาล และขาดแคลนน้ำใช้

### ๕.๔ การโทรคมนาคม

- ตู้โทรศัพท์สาธารณะ ๑๓ แห่ง
- เครือข่ายโทรศัพท์เคลื่อนที่ ๓ แห่ง

## ๖. ระบบเศรษฐกิจ

### ๖.๑ การเกษตร

ลำดับ	หมู่บ้าน	ประเภทพืชเศรษฐกิจ	พื้นที่เพาะปลูก(ไร่)	จำนวนเกษตรกร(ราย)
๑	บ้านเมืองกุด หมู่๑	๑.ข้าว	๒๐๖.๒๕	๕๐
		๒.มะม่วง	๒๐.๗๕	๕
		๓.ลำไย	๙.๒๕	๓
		๔.ลิ้นจี่	๒๐	๓
		๕.เงาะ	๑๘.๗๕	๔
		๖.ส้มเขียวหวาน	๓	๑
		๗.กาแฟ	๖	๒
		๘.ข้าวโพดสัตว์	๔๗๕.๕๐	๕๓
๒	บ้านแม่ตะมาน หมู่๒	๑.ข้าว	๑๐.๒๕	๒
		๒.ลำไย	๒	๑
		๓.เงาะ	๒	๑
		๔.ข้าวโพดเลี้ยงสัตว์	๑๓	๔
๓	บ้านสบก่าย หมู่๓	๑.ข้าว	๒๗๙.๗๕	๕๔
		๒.มะม่วง	๑	๑
		๓.เงาะ	๑๕	๒
		๔.องุ่น	๑	๑
		๕.อโวคาโด	๑	๑
		๖.ข้าวโพดเลี้ยงสัตว์	๓๘๖.๕๐	๓๔
		๗.ปาล์มน้ำมัน	๑๐	๑
๔	บ้านต้นขาม หมู่๔	๑.ข้าว	๑๕.๕๐	๓
		๒.ลำไย	๑๓.๑๕	๑
๕	บ้านห้วยน้ำดัง หมู่๕	๑.ข้าว	๓๒๘.๗๕	๓๕
		๒.ส้มเขียวหวาน	๒๔.๗๕	๒
		๓.ยางพารา	๓๙	๒
		๔.ข้าวโพดเลี้ยงสัตว์	๙๑๗	๕๕
๖	บ้านทุ่งละคร หมู่๖	๑.ข้าว	๔๐.๗๕	๘
		๒.ลำไย	๒๗	๔
		๓.ลิ้นจี่	๓	๑

ลำดับ	หมู่บ้าน	ประเภทพืชเศรษฐกิจ	พื้นที่เพาะปลูก(ไร่)	จำนวนเกษตรกร(ราย)
๖	บ้านทุ่งละคร หมู่๖	๔.เงาะ	๑๓	๒
		๕.ข้าวโพดเลี้ยงสัตว์	๔๐	๓
๗	บ้านป่าข้าวหลาม หมู่๗	๑.ข้าว	๗๗๔	๑๒๖
		๒.ข้าวโพดเลี้ยงสัตว์	๒๙๖	๓๔
๘	บ้านผาปุ้ม หมู่๘	๑.ส้มเขียวหวาน	๕๔	๓
		๒.ข้าวโพดเลี้ยงสัตว์	๑๗๒.๕๐	๔๔

ที่มา:สำนักงานเกษตรอำเภอแม่แตง ข้อมูลตั้งแต่วันที่ ๑๙ พฤษภาคม ๒๕๕๙

### ๖.๒ การประมง

ผู้มีอาชีพประมงโดยการเพาะเลี้ยง (เฉพาะเกษตรกรที่ขึ้นทะเบียนประมง อ.แม่แตง ๒๕๕๙)

จำนวน/ประเภท	ปลา	กบ
จำนวนราย	๑๗	๒
จำนวนป่อ	๑๗	๓

### ๖.๓ การปศุสัตว์

ลำดับ	ประเภทของการปศุสัตว์	จำนวนเกษตรกร(ราย)	จำนวนสัตว์(ตัว)
๑	โคเนื้อ	๘๓	๘๑๙
๒	กระบือ	๗๙	๗๐๐
๓	สุกร	๑๗๓	๗๕๙
๔	ไก่	๔๒๕	๙,๙๙๙
๕	เป็ด	๒๙	๓๐๐
๖	แพะ	๑	๗
๗	แกะ	๑	๒
๘	แมว	๒๙	๑,๓๓๙
๙	สุนัข	๑๗๕	๓๑๔
๑๐	สัตว์เลี้ยงอื่นๆ	๓๔๓	๒๔

ที่มา:สำนักงานปศุสัตว์อำเภอแม่แตง ข้อมูลตั้งแต่วันที่ ๑๙ พฤษภาคม ๒๕๕๙

### ๖.๔ การบริการ

- บิมน้ำมันย่อย (บิมนหลอด)	๑๕	แห่ง
-โรงสี	๕	แห่ง
-ปางช้าง	๑๒	แห่ง
-ร้านซ่อมรถจักรยานยนต์	๔	แห่ง
-ท่าแพ	๑๒	แห่ง
-บ้านพัก	๒๘	แห่ง
-ร้านค้าปลีก	๗๗	แห่ง
-รีสอร์ท	๕	แห่ง
-โรงแรม	๑	แห่ง



-ชิปไลน์	๒	แห่ง
-ร้านซ่อมรถยนต์	๑	แห่ง
-ร้านค้าวัสดุก่อสร้าง	๑	แห่ง
-คลินิกเอกชน	๑	แห่ง

## ๖.๕ การท่องเที่ยว

องค์การบริหารส่วนตำบลกุดช้าง มีแหล่งท่องเที่ยวที่สำคัญ ซึ่งแบ่งออกเป็นประเภทต่างๆ ๕ ประเภท คือ ๑)แหล่งท่องเที่ยวเชิงผจญภัยและกีฬา เช่น ปางช้าง ช้างชมเส้นทางธรรมชาติ การแสดงช้าง ล่องแพไม้ไผ่ นั่งเกวียน ล่องแก่งเรือยาง กิจกรรมเดินป่า ปีนจักรยานเสือภูเขา ขับรถ ATV ชิปไลน์ ๒)แหล่งท่องเที่ยวเชิงวัฒนธรรม เช่น ชมวิถีชีวิตชาวไทยภูเขาเผ่าต่างๆ วัด พระธาตุ รอยพระหัตถ์ อนุสาวรีย์พระนเรศวร ๓)แหล่งท่องเที่ยวเชิงเกษตร เช่น ไร่กะหล่ำปลี สวนผลไม้เมืองหนาว ไร่ซากาแฟ เมี่ยงฯลฯ ๔)แหล่งท่องเที่ยวเชิงนิเวศและการอนุรักษ์ เช่น อุทยานแห่งชาติ น้ำตก แก่งกุด แหล่งอนุรักษ์พันธ์ปลา ศูนย์อภิบาลช้างฯลฯ ๕)แหล่งท่องเที่ยวเชิงสุขภาพ เช่น หมู่บ้านสมุนไพร นวดแผนไทย อบสมุนไพรไทย นอกจากนี้ยังมีสถานที่พัก รีสอร์ท เช่น ฤกษ์ระพีรีสอร์ท วังน้ำหยาดรีสอร์ท รวีวารีสอร์ท บ้านอนันตดาและโฮมสเตย์ เช่น บ้านเมืองกุด บ้านป่าข้าวหลาม บ้านแม่ตะมาน บ้านทุ่งละคร เป็นต้น

### ๑.เชิงผจญภัยและกีฬา

- ปางช้างแม่ตะมาน
- ปางช้างแม่แตง
- ปางช้างโชคชัยเอ็ดตี้ทัวร์
- ปางช้างแม่แตงทัวร์
- ปางช้างห้วยน้ำดัง
- ปางช้างปางป่าคา
- ปางช้างแพนด้าทัวร์
- ปางช้างแก่งกุด
- ปางช้างกุดช้าง
- ปางช้างแอลลี

### โดยมีกิจกรรมดังนี้

- ช้าง , นั่งเกวียน , การแสดงช้างโชว์ ,ล่องแพไม้ไผ่ ,ล่องแก่งเรือยาง , ร้านอาหารเดินป่า , ชมวิถีชีวิตชนเผ่า

- เดอะพีคแอดเวนเจอร์
- สยามแอดเวนเจอร์
- เชียงใหม่แอดเวนเจอร์
- ริเวอร์แควราฟติ้ง
- แก่งกุดริเวอร์ไซด์
- ธนาแอดเวนเจอร์
- ๘Adventures
- ชิปไลน์เชียงใหม่

### โดยมีกิจกรรมดังนี้

- ขับรถ ATV , แคมป์ , ล่องแพไม้ไผ่ , เดินป่า , ขี่ช้าง , ปั่นจักรยาน , ล่องแก่งเรือยาง  
พายเรือแคนู , โทสนิ่ง

### ๒. เจริญวัฒนธรรม

- วิถีชีวิต ๕ ชนเผ่า คือ เผ่าอาข่า , เผ่าละหู่ , เผ่าม้ง , เผ่าลีซู , เผ่ากระเหรี่ยง
- วัดเมืองก๊ิด (พระธาตุเก้ายาว , อนุสาวรีย์พระนเรศวร , รอยพระหัตถ์)
- วัดแม่ตะมาน
- วัดสบกาย
- วัดต้นขาม
- วัดธรรมชัยาราม (ทุ่งละคร)
- พระธาตุม่อนจอมธรรม

### ๓. เจริญเกษตร

- บ้านผาปูนจอม
- บ้านห้วยน้ำดัง
- บ้านสบกาย
- บ้านเมืองก๊ิด
- บ้านผาแดง
- บ้านห้วยกุ่มกุ่ม

### โดยมีกิจกรรมเยี่ยมชมสวน

- กะหล่ำปลี , ลูกท้อ , เสาวรส , เงาะ , ลิ้นจี่ , ส้ม , ส้มโอ , ชา , กาแฟ , เมี่ยง,องุ่น

### ๔. เจริญนิเวศและการอนุรักษ์

- น้ำตกตาดหมอก
- น้ำตกห้วยสถาน
- น้ำตกแม่แจ่ม
- น้ำตกห้วยน้ำดัง
- แก่งก๊ิด, ดอกบัวหิน
- ก๊ิดแม่ตะมาน , ดอยหนอก
- แหล่งอนุรักษ์พันธุ์ปลาบ้านป่าข้าวหลาม
- มูลนิธิอนุรักษ์ช้างและสิ่งแวดล้อม Elephant Nature Park
- Thai Elephant Home
- ปางช้างแอลตี้แคมป์
- Woody Elephants Home
- ปางช้างปางวิมาน
- ปางช้างแก่งก๊ิด

### โดยมีกิจกรรมดังนี้

- การเลี้ยงช้าง , ดูแลช้าง , ฝึกควาญช้าง , การอยู่ร่วมกับช้าง , รักษาช้าง , เดินป่า , ศึกษา  
เส้นทางธรรมชาติ

## ๕. เชิงสุขภาพ

- หมู่บ้านสมุนไพรรุ่งละคร
- นวดเพื่อสุขภาพบ้านเมืองกีด
- นวดแผนไทยบ้านแม่ตะมาน

### โดยมีกิจกรรมดังนี้

- การนวดตัว , การนวดจับเส้น , การนวดฝ่าเท้า , อบสมุนไพร , นวดสมุนไพร

### ๖.๖ อุตสาหกรรม

มีโรงสีข้าว จำนวน ๑ แห่ง

### ๖.๗ การพาณิชย์และกลุ่มอาชีพ

#### การรวมกลุ่มของประชาชน

##### ๑. กลุ่มอาชีพ

๒๗ กลุ่ม

- กลุ่มนวดแผนไทย ๕ กลุ่ม บ้านเมืองกีด บ้านแม่ตะมาน บ้านสบกาย บ้านรุ่งละคร บ้านห้วยกุ่มกุ่ม
- กลุ่มจักสาน หวาย ไม้ไผ่ ๑ กลุ่ม บ้านทุ่งยั้ง
- กลุ่มโฮมสเตย์ ๔ กลุ่ม บ้านเมืองกีด,บ้านแม่หมาใน,บ้านแม่ตะมาน,บ้านรุ่งละคร
- กลุ่มเลี้ยงหมูหลุม ๒ กลุ่ม บ้านสบกาย บ้านห้วยกุ่มกุ่ม
- กลุ่มกองทุนปุ๋ยและยา ๔ กลุ่ม บ้านเมืองกีด บ้านสบกาย บ้านต้นขาม บ้านผาปู่จอม
- กลุ่มเลี้ยงโค ๑ กลุ่ม บ้านป่าข้าวหลาม
- กลุ่มสหกรณ์ร้านค้า ๓ กลุ่ม บ้านแม่หมาใน บ้านโป่งแก่น , บ้านป่าไม้แดง
- กลุ่มทอผ้าพื้นบ้าน ๑ กลุ่ม บ้านป่าข้าวหลาม
- กลุ่มเย็บผ้าชาวเขา ๒ กลุ่ม บ้านห้วยน้ำดัง บ้านผาปู่จอม
- กลุ่มทำบายศรี ๑ กลุ่ม ผู้สูงอายุ
- กลุ่มผลิตปุ๋ยชีวภาพ ๒ กลุ่ม บ้านเมืองกีด บ้านสบกาย
- กลุ่มกองทุนข้าวสาร ๑ กลุ่ม ตำบลกีดช้าง
- กลุ่มสัจจะออมทรัพย์เพื่อการผลิตและการท่องเที่ยวโดยชุมชน ๓ กลุ่ม บ้านแม่ตะมาน บ้านต้นขาม , บ้านรุ่งละคร
- กลุ่มสหกรณ์แพไม้ไผ่ และโฮมสเตย์บ้านป่าข้าวหลาม ๑ กลุ่ม บ้านป่าข้าวหลาม

๒. กลุ่มออมทรัพย์ ๙ กลุ่ม

๓. กลุ่มผู้สูงอายุ ๕ กลุ่ม

๔. กลุ่มเล่นดนตรีไทย ๒ กลุ่ม

๕. กลุ่มสืบสานวัฒนธรรมท้องถิ่น ๓ กลุ่ม

๖. กลุ่มคนฮักป่าลุ่มน้ำแดง ๑ กลุ่ม

๗. กลุ่มชมรมผู้ประกอบการท่องเที่ยวตำบลกีดช้าง ๑ กลุ่ม

##### ๖.๘ แรงงาน

#### อาชีพของประชากร

๑.รับจ้างทั่วไป

๒.เกษตรกรรม ทำนา ทำไร่ ทำสวน ปศุสัตว์

๓.ค้าขาย

๔.ธุรกิจส่วนตัว

- ๕.พนักงานบริษัท
- ๖.อาชีพอื่นๆ
- ๗.ไม่มีอาชีพ
- ๘.กำลังศึกษา

## ๗. เศรษฐกิจพอเพียงท้องถิ่น (ด้านการเกษตรและแหล่งน้ำ)

### ๗.๑ ข้อมูลพื้นฐานของหมู่บ้านหรือชุมชน

-บ้านเมืองกีด หมู่ ๑

ปัญหา มีแม่น้ำไหลผ่านแต่ไม่สามารถนำน้ำมาใช้ได้อย่างเต็มที่ ไม่มีสิ่งก่อสร้างที่จะช่วยกักเก็บน้ำไว้ใช้ฤดูแล้ง มีการบุกรุกป่า เพื่อทำการเกษตรส่งผลกระทบต่อปริมาณน้ำในธรรมชาติ

ความต้องการ ต้องการองค์ความรู้ด้านการแปรรูปผลิตภัณฑ์ ส่งเสริมการทำเกษตรอินทรีย์ ระบบส่งน้ำพลังงานไฟฟ้า ระบบคมนาคมที่สะดวกในการขนส่งสินค้าทางการเกษตร ระบบประปาผิวดิน ปลูกหญ้าเพื่อการเกษตร ก่อสร้างถนนคสล.เพื่อการเกษตร ขุดลอกหนอง

-บ้านแม่ตะมาน หมู่ ๒

ปัญหา ไม่มีที่ดินทำกิน

ความต้องการ ส่งเสริมการทำเกษตรอินทรีย์ การแปรรูปผลิตภัณฑ์ทางการเกษตร ส่งเสริมการท่องเที่ยวโดยชุมชน วางท่อส่งน้ำห้วยน้ำหยาด

-บ้านสบกาย หมู่ ๓

ปัญหา การคมนาคมไม่สะดวกในการขนส่งสินค้าการเกษตร

ความต้องการ พัฒนาบ่อพักน้ำประปาภูเขา ก่อสร้างอ่างเก็บน้ำ ระบบประปาบาดาล ติดตั้งเครื่องสูบน้ำพลังงานแสงอาทิตย์ เพื่อใช้ในการเกษตร ก่อสร้างฝายชะลอน้ำ ก่อสร้างฝายกั้นน้ำขนาดเล็ก

-บ้านต้นขาม หมู่ ๔

ปัญหา ไม่มีที่ดินเป็นของตนเอง มีแต่ไม่เพียงพอเพาะปลูกมีที่ดินแต่อยู่ในเขตป่าสงวนแห่งชาติ

ความต้องการ จัดสรรที่ดินทำกิน ต้องการขยายถนนเพื่อขนส่งสินค้าทางการเกษตร ขยายน้ำประปาเพื่อการเกษตร ขุดลอกเหมืองฝาย โครงการแก้ไขปัญหาที่ดินทำกินและที่อยู่อาศัย

-บ้านห้วยน้ำดัง หมู่ ๕

ปัญหา แหล่งน้ำไม่เพียงพอทำให้ผลผลิตได้น้อย ที่ดินอยู่ในเขตอุทยานแห่งชาติห้วยน้ำดัง มีการใช้สารเคมีเพื่อการเกษตรจำนวนมาก การคมนาคมไม่สะดวกขนส่งสินค้าทางการเกษตรลำบาก

ความต้องการ ควบคุมพื้นที่ทางการเกษตร ปลูกพืชเมืองหนาว ปรับปรุงถนน การเกษตร ระบายทรายต้นน้ำ ทำฝายแม่ว/ฝายต้นน้ำ ก่อสร้างถังเก็บน้ำ ถังกรองน้ำดื่ม สนามกีฬา ปรับปรุงถนนเข้าสู่พื้นที่ทางการเกษตร

-บ้านทุ่งละคร หมู่ ๖

ปัญหา มีลำห้วยแต่ไม่สามารถนำน้ำมาใช้ทางการเกษตรได้อย่างเต็มที่เพราะลำห้วยอยู่ต่ำกว่าพื้นที่ทำการเกษตร ไม่มีที่ดินเป็นของตนเองต้องเช่าทำ ป่าต้นน้ำถูกบุกรุก

ความต้องการ ส่งเสริมการทำเกษตรอินทรีย์ มีระบบคลองชลประทานเข้าพื้นที่ทำการเกษตร ก่อสร้างอ่างเก็บน้ำ ก่อสร้างระบบประปาบาดาล ก่อสร้างฝายชะลอน้ำแบบถาวร

-บ้านป่าข้าวหลาม หมู่ ๗

ปัญหา มีที่ดินไม่เพียงพอสำหรับการเกษตรและมีความลาดชัน ไม่สามารถนำน้ำจากแม่น้ำมาใช้ประโยชน์ได้เพราะอยู่ต่ำกว่าที่อยู่อาศัยและพื้นที่ทำการเกษตร

ความต้องการ ทำถนนให้สะดวกสำหรับขนส่งสินค้าทางการเกษตร วางระบบท่อส่งน้ำเข้าพื้นที่ทำการเกษตร ก่อสร้างฝายน้ำล้น ซ่อมแซมบ่อพักน้ำ อบรมการทำยากำจัดศัตรูพืชจากสมุนไพร ติดตั้งเครื่องสูบน้ำพลังงานแสงอาทิตย์ดึงน้ำจากแม่น้ำมาใช้ประโยชน์ ปรับปรุงซ่อมแซมฝายเพื่อการเกษตร

-บ้านผาปู่จอม หมู่ ๘

ปัญหา น้ำการเกษตรไม่เพียงพอ ราคาต้นทุนสูง ราคาผลผลิต ตกต่ำการคมนาคมลำบาก

ความต้องการ หาแหล่งตลาด ก่อสร้างอ่างเก็บน้ำขนาดใหญ่เพื่อใช้การเกษตร ระบบคมนาคมที่สะดวกในการขนส่งสินค้าทางการเกษตร

### ๗.๒ ข้อมูลด้านการเกษตร

-บ้านเมืองกีด หมู่ ๑ ชาวบ้านส่วนใหญ่ทำเกษตร ทำนา จำนวน ๘๖ ครัวเรือน จำนวน ๗๗๐ ไร่ ทำสวนเงาะ ๔๐ ครัวเรือน จำนวน ๑๒๐ ไร่ สวนลิ้นจี่ ๔๕ ครัวเรือน จำนวน ๑๖๐ ไร่ สวนมะม่วง ๕ ครัวเรือน จำนวน ๔๐ ไร่ ทำไร่ข้าวโพด ๕๓ ครัวเรือน จำนวน ๔๗๔ ไร่ มีแม่น้ำแดงไหลผ่าน มีหนองน้ำ ๓ หนอง

-บ้านแม่ตะมาน หมู่ ๒ ชาวบ้านทำนา จำนวน ๘ ครัวเรือน จำนวน ๕๐ ไร่ ทำสวนเงาะ ๑ ครัวเรือน จำนวน ๒ ไร่ ทำไร่ข้าวโพด ๒ ครัวเรือน จำนวน ๓ ไร่ มีแม่น้ำแดงไหลผ่าน มีน้ำห้วยแม่ตะมานไหลผ่าน

-บ้านสบกาย หมู่ ๓ ชาวบ้านทำนา จำนวน ๖๓ ครัวเรือน จำนวน ๔๗๓ ไร่ ทำสวนเมี่ยง ๔ ครัวเรือน จำนวน ๒๔ ไร่ สวนเสาวรส ๕ ครัวเรือน จำนวน ๗ ไร่ สวนองุ่น จำนวน ๒ ครัวเรือน ทำไร่ข้าวโพด ๓๔ ครัวเรือน จำนวน ๓๘๖ ไร่ มีแม่น้ำแดงไหลผ่าน

-บ้านต้นขาม หมู่ ๔ ชาวบ้านทำนา จำนวน ๒ ครัวเรือน จำนวน ๑๓ ไร่ ทำสวนลิ้นจี่ ๑ ครัวเรือน จำนวน ๒ ไร่ ลำไย ๑ ครัวเรือน จำนวน ๕ ไร่ สวนเงาะ ๒ ครัวเรือน จำนวน ๒ ไร่ ทำไร่ข้าวโพด ๕ ครัวเรือน จำนวน ๑๐ ไร่ มีน้ำห้วยแม่ตะมานไหลผ่าน

-บ้านห้วยน้ำดัง หมู่ ๕ ชาวบ้านทำนา จำนวน ๕๗ ครัวเรือน จำนวน ๖๕๘ ไร่ สวนส้มเขียวหวาน ๑๕ ครัวเรือน จำนวน ๑๐๕ ไร่ สวนมะม่วง ๗ ครัวเรือน จำนวน ๒๑ ไร่ ทำไร่ข้าวโพด ๑๐ ครัวเรือน จำนวน ๖๕ ไร่ ปลูกขิง ๙ ครัวเรือน จำนวน ๑๖ ไร่ ปลูกถั่วแดง ๑๒ ครัวเรือน จำนวน ๑๗ ไร่ มีน้ำห้วยน้ำดังไหลผ่าน

-บ้านทุ่งละคร หมู่ ๖ ชาวบ้านทำนา จำนวน ๒๙ ครัวเรือน จำนวน ๒๖๑ ไร่ ทำสวนเงาะ ๖ ครัวเรือน จำนวน ๑๓ ไร่ ลำไย ๔ ครัวเรือน จำนวน ๒๐ ไร่ ทำไร่ข้าวโพด ๓ ครัวเรือน จำนวน ๔๐ ไร่ มีน้ำห้วยแม่ตะมานไหลผ่าน

-บ้านป่าข้าวหลาม หมู่ ๗ ชาวบ้านทำนา จำนวน ๕๗ ครัวเรือน จำนวน ๑๗๑ ไร่ ทำไร่ข้าวโพด ๑๐ ครัวเรือน จำนวน ๔๒ ไร่ ข้าวไร่ ๑๒๕ ครัวเรือน จำนวน ๓๗๕ ไร่ พักทอง ๓ ครัวเรือน จำนวน ๕ ไร่ มีแม่น้ำแดงไหลผ่าน

-บ้านผาปู่จอม หมู่ ๘ ทำสวนกะหล่ำ ๙๕ ครัวเรือน จำนวน ๙๕๐ ไร่ สวนผักกาด ๒๐ ครัวเรือน จำนวน ๒๐๐ ไร่ ทำไร่ข้าวโพด ๑๐ ครัวเรือน จำนวน ๑๐๐ ไร่ มีแม่น้ำห้วยแม่ตะมานไหลผ่าน

ที่มา: กรมส่งเสริมการปกครองท้องถิ่น สำนักพัฒนาและส่งเสริมการบริหารงานท้องถิ่น ๓๑ มกราคม

**๗.๓ ข้อมูลด้านแหล่งน้ำทางการเกษตร**

- ๑.น้ำแม่อ่างสอง บ้านเมืองกีด หมู่ ๑
- ๒.น้ำห้วยเมียง บ้านเมืองกีด หมู่ ๑
- ๓.น้ำห้วยหก บ้านเมืองกีด หมู่ ๑
- ๔.น้ำห้วยแม่ตะมาน
- ๕.น้ำห้วยแก้วโตน บ้านสบกาย หมู่ ๓
- ๖.ห้วยน้ำซุ่น บ้านสบกาย หมู่ ๓
- ๗.น้ำห้วยม่อนฟ้าผ่า บ้านต้นขาม หมู่ ๔
- ๘.น้ำห้วยบ้านท่ายาง บ้านต้นขาม หมู่ ๔
- ๙.น้ำห้วยชมพู บ้านต้นขาม หมู่ ๔
- ๑๐.น้ำห้วยศาลาแล้ง บ้านห้วยน้ำดัง หมู่ ๕
- ๑๑.น้ำห้วยปอกสี บ้านห้วยน้ำดัง หมู่ ๕
- ๑๒.น้ำห้วยขาล บ้านทุ่งละคร หมู่ที่ ๖
- ๑๓.น้ำห้วยน้ำดัง บ้านป่าข้าวหลาม หมู่ ๗
- ๑๔.น้ำห้วยแก้วโตน บ้านป่าข้าวหลาม หมู่ ๗
- ๑๕.น้ำห้วยแม่แจ่ม บ้านผาปู่จอม หมู่ ๘
- ๑๖.น้ำห้วยประตู่ผา บ้านผาปู่จอม หมู่ ๘

**๗.๔ ข้อมูลด้านแหล่งน้ำกิน น้ำใช้ (หรือน้ำเพื่อการอุปโภค บริโภค)**

- ๑.น้ำห้วยพระเจ้า บ้านเมืองกีด หมู่ ๑
- ๒.น้ำห้วยกู่ก๊ีบ บ้านเมืองกีด หมู่ ๑
- ๓.น้ำห้วยสถาน บ้านเมืองกีด หมู่ ๑
- ๔.น้ำห้วยถ้ำ บ้านเมืองกีด หมู่ ๑
- ๕.น้ำห้วยขี้จ้าง บ้านเมืองกีด หมู่ ๑
- ๖.ห้วยน้ำหยาด บ้านแม่ตะมาน หมู่ ๒
- ๗.น้ำห้วยยมulong บ้านแม่ตะมาน หมู่ ๒
- ๘.น้ำห้วยกลางหิน บ้านแม่ตะมาน หมู่ ๒
- ๙.น้ำห้วยย่าเถา บ้านแม่ตะมาน หมู่ ๒
- ๑๐.น้ำห้วยส้าน บ้านแม่ตะมาน หมู่ ๒
- ๑๑.น้ำบ่อธาตุ บ้านแม่ตะมาน หมู่ ๒
- ๑๒.บาดาลผิวดินขนาดใหญ่ บ้านแม่ตะมาน หมู่ ๒
- ๑๓.น้ำห้วยทุ่งยี่วะ บ้านสบกาย หมู่ ๓
- ๑๔.น้ำห้วยป่าต่าว บ้านทุ่งละคร หมู่ ๔
- ๑๕.น้ำห้วยแม่ยะ บ้านห้วยน้ำดัง หมู่ ๕
- ๑๖.น้ำห้วยปางกอก บ้านห้วยน้ำดัง หมู่ ๕
- ๑๗.น้ำออกฮู บ้านทุ่งละคร หมู่ ๖
- ๑๘.น้ำแม่จอกน้อย บ้านป่าข้าวหลาม หมู่ ๗
- ๑๙.น้ำแม่จอกหลวง บ้านป่าข้าวหลาม หมู่ ๗
- ๒๐.น้ำแม่กอก บ้านป่าข้าวหลาม หมู่ ๗
- ๒๑.น้ำแม่ลาว บ้านป่าข้าวหลาม หมู่ ๗

- ๒๒. น้ำห้วยป่าข้าวหลาม หมู่ ๗
- ๒๓. น้ำห้วยแม่หมาใน บ้านป่าข้าวหลาม หมู่ ๗
- ๒๔. น้ำห้วยบ้านเก่า บ้านผาปู่จอม หมู่ ๘

## ๘. ศาสนา ประเพณี วัฒนธรรม

### ๘.๑ การนับถือศาสนา

#### สถาบันและองค์กรทางศาสนา

<b>วัด</b>		<b>๕ แห่ง</b>
๑. วัดเมืองกีด	หมู่ที่ ๑	
๒. วัดแม่ตะมาน	หมู่ที่ ๒	
๓. วัดสบกาย	หมู่ที่ ๓	
๔. วัดต้นขาม	หมู่ที่ ๔	
๕. วัดธรรมชัยมงคล(ทุ่งละคร)	หมู่ที่ ๖	
<b>สำนักสงฆ์</b>		<b>๖ แห่ง</b>
๑. บ้านห้วยกุ่มกุ่ม	หมู่ที่ ๑	
๒. บ้านผาแดง	หมู่ที่ ๑	
๓. บ้านแม่ตะมาน	หมู่ที่ ๒	
๔. บ้านแม่ตะมาน (ดอยหนอก)	หมู่ที่ ๒	
๕. บ้านป่าไม้แดง	หมู่ที่ ๗	
๖. บ้านผาปู่จอม	หมู่ที่ ๘	
<b>โบสถ์คริสต์จักร</b>		<b>๑๒ แห่ง</b>
๑. บ้านเมืองกีด	หมู่ที่ ๑	๒ แห่ง
๒. บ้านผาแดง	หมู่ที่ ๑	
๓. บ้านทุ่งยี่วะ	หมู่ที่ ๓	๒ แห่ง
๔. บ้านห้วยน้ำดัง	หมู่ที่ ๕	
๕. บ้านป่าเมียง	หมู่ที่ ๖	
๖. บ้านป่าไม้แดง	หมู่ที่ ๗	
๗. บ้านแม่หมาใน	หมู่ที่ ๗	
๘. บ้านป่าข้าวหลาม	หมู่ที่ ๗	๒ แห่ง
๙. บ้านผาปู่จอม	หมู่ที่ ๘	
<b>ศาลเจ้า</b>		<b>๑ แห่ง</b>
บ้านห้วยน้ำดัง	หมู่ที่ ๕	

### ๘.๒ ประเพณีและงานประจำปี

-ประเพณีปีใหม่เมืองโดยจะจัดขึ้นในช่วงเดือนเมษายนของทุกปี โดยมีกิจกรรมต่างๆอาทิเช่น การรดน้ำผู้สูงอายุ

-ประเพณียี่เป็ง จะจัดขึ้นในช่วงเดือนพฤศจิกายนของทุกปีโดยมีกิจกรรมต่างๆเพื่ออนุรักษ์วัฒนธรรมเช่นการประกวดกระทง,การลอยกระทง,การประกวดข่มประตูป่า,การจุดประทีปบูชาพระ, การประกวดโคมลอย



-ประเพณีถวายเทียนพรรษาและผ้าอาบน้ำฝน มีพิธีการถวายเทียนเข้าพรรษาและผ้าอาบน้ำฝนให้กับวัดทุกวัดในเขตองค์การบริหารส่วนตำบลกีดช้าง โดยมีประชาชน คณะครู นักเรียน ผู้บริหาร สมาชิกสภา เข้าร่วมกิจกรรม

-ประเพณีเดือนสี่เป็ง จัดกิจกรรมในช่วงเดือนมกราคม เป็นประเพณีทานข้าวใหม่ และตานข้าวจี ข้าวหลาม ชาวนาเก็บเกี่ยวข้าวแล้วนำข้าวเปลือกเข้ายุ้งฉาง ก่อนที่จะเอาข้าวไปสีเพื่อรับประทานจะต้องนำข้าวไปทำบุญ หรือเรียกว่า “ทานข้าวใหม่” เพื่ออุทิศส่วนกุศลไปถึงเทวดาขุนน้ำ ปู่ย่า ตายาย พ่อแม่ที่เป็นเจ้าของไร่นามาแต่เดิม

-ประเพณีทานหลวงหิงไฟพระเจ้า จัดกิจกรรมในช่วงเดือนธันวาคมถึงมกราคม คือการนำเอาพินมาเผา เพื่อให้พระพุทธรูปเจ้าได้ผิงไฟ ในวันขึ้น ๑๕ ค่ำของเดือน เป็นช่วงที่มีอากาศหนาวเย็น ชาวบ้านมีความเชื่อว่าพระเจ้าหรือพระพุทธรูปในวิหารก็รู้สึกหนาวเย็นเช่นเดียวกับคนเราจึงช่วยกันหาไม้พินมาจุดเผาให้ความอบอุ่น

-ประเพณีเลี้ยงผีขุนน้ำ(เลี้ยงผีผาย) กิจกรรมช่วงเดือนมิถุนายน เป็นการแสดงความกตัญญูต่อแม่น้ำลำธารต่อการทำเกษตรและอุปโภคและบริโภค ชาวบ้านจะมีการประชุมตกลงกันหาฤกษ์ยามดี จัดเตรียมเครื่องสังเวยต่างๆไปเซ่นไหว้ผีผาย

-ประเพณีแห่เทียนเข้าพรรษา กิจกรรมช่วงเดือนสิงหาคม ประเพณีนี้เกิดขึ้นจากความจำเป็นที่ว่าสมัยก่อนยังไม่มีไฟฟ้าใช้กันดังปัจจุบัน เมื่อพระสงฆ์จำพรรษารวมกันมาก าก็จำเป็นต้องปฏิบัติกิจวัตรเช่น การทำวัตรสวดมนต์เข้ามิดและตอนพลบค่ำ การศึกษาพระปริยัติธรรมกิจกรรมเหล่านี้ล้วนต้องการแสงสว่างโดยเฉพาะ แสงสว่างจากเทียนที่พระสงฆ์จุดบูชาพระรัตนตรัยและเพื่อต้องการใช้แสงสว่างโดยตรงด้วยเหตุนี้พุทธศาสนิกชนจึงนิยมหล่อเทียนต้นใหญ่ กะว่าจะจุดได้ตลอดเวลา ๓ เดือนไปถวายพระภิกษุในวัดใกล้ ๆบ้านเป็นพุทธบูชา เทียนดังกล่าวเรียกว่า เทียนจำนำพรรษา

- ๒๕ เมษายน ของทุกๆปี เป็นวันคล้ายวันสวรรคตสมเด็จพระนเรศวรมหาราช ร่วมรำลึกถึงพระมหากษัตริย์องค์สมเด็จพระนเรศวรมหาราช ผู้ทรงกอบกู้อิสรภาพของไทย พระมหากษัตริย์นักรบผู้ยิ่งใหญ่และกล้าหาญ ในอดีตพระองค์ได้กอบกู้อิสรภาพของไทย และทำนุบำรุงบ้านเมืองเจริญรุ่งเรืองทั้งด้านเศรษฐกิจ สังคม ศิลปวัฒนธรรม จะมีการจัดกิจกรรมวางพวงมาลาเพื่อเป็นการถวายความจงรักภักดี และรำลึกถึงพระมหากษัตริย์องค์ของพระองค์

-ประเพณีกินวอชนเผ่าลีซู กิจกรรมตรงกับวันตรุษจีน เป็นเทศกาลใหญ่จะจัดขึ้นปีละครั้ง ความเชื่อจะหยุดงานจากการทำไร่ทำสวน มาร่วมฉลอง รื่นเริงกันทั้งชุมชน ๗ วัน ๗ คืน จะไม่ออกจากชุมชน หนุ่มสาวที่ไปทำงานหรือแต่งงานอยู่ต่างหมู่บ้านจะกลับมาบ้านร่วมทำพิธีกรรมในช่วงกลางวัน และตอนกลางคืนจะเต้นจะตี

-ประเพณีปีใหม่ม้ง ตรงกับ ขึ้น ๑ ค่ำ เดือน ๒ ระหว่างเดือนธันวาคม-มกราคมของทุกปีจัดเป็นงานประเพณีที่ทุกคนรอคอย เนื่องจากจะเป็นการพบปะกันระหว่างกลุ่มญาติมีประเพณีขอพรจากสิ่งศักดิ์สิทธิ์และผู้อาวุโส เป็นวันที่หนุ่มๆสาวๆในหมู่บ้านจะได้เลือกคู่ มีการจัดการแข่งขันกีฬาประเพณีและการละเล่นต่างๆ เช่น ลูกข่าง ลูกช่วงสร้างความสนุกสนาน ไม่ลืมที่จะทำพิธีกรรม

-ประเพณีกินวอ คอประเพณีปีใหม่ของชาวล่าหู่ กิจกรรมช่วงเดือนมกราคมของทุกปี มีการทำขนม คือ ข้าวบูก และมีการนำต้นสน ๔ ต้นมาปลูกกลางลานของหมู่บ้านให้ได้เป็น ๔ เหลี่ยม และมีการสานตระแกรงใช้ไม้สานแล้วนำมาไว้ตรงกลางระหว่างต้นสนทั้ง ๔ ต้น แล้วนำเอาอาหารที่ชาวบ้านถือว่าเป็นอาหารบวงสรวงมาไว้ที่ตะแกรง เพื่อนำมาเลี้ยงแขกที่จะมาร่วมมีการเต้นจะตี ทุกวันระหว่างการกินวอ ประเพณีกินวอนี้จะมีทั้งหมด ๘ วัน ๗ คืน ในตอนกลางวันในวันที่มีการรดน้ำดำหัวผู้ใหญ่ในหมู่บ้าน จะมีการทำอาหารเลี้ยงแขกที่มาร่วมงาน

-ประเพณีชนเผ่ากระเหรี่ยง พิธีมิสซาคือพิธีของคริสตชน กิจกรรมช่วงวันที่ ๒๕ ธันวาคม ตรงกับวันคริสต์มาส มีพระเยซูเจ้าเป็นเครื่องบูชาเพื่อไถ่บาปแทนมนุษย์อาศัยพระกายและพระโลหิตที่ยอมสละพลีชีพเพื่อเรา เป็นพิธีส่วนรวมในความเป็นน้ำหนึ่งใจเดียวกัน ที่ทรงประทานพระบุตรของพระองค์ลงมาไถ่บาปแทนมนุษย์ คำว่า "มิสซา" หมายถึง "การถูกส่งไป" เพื่อประกาศข่าวดี และเป็นแบบอย่างรวมทั้งมอบตนเอง และชีวิตให้มีความหมายต่อคนอื่น ๆ เช่นเดียวกันกับที่เราได้รับจากพระเจ้าเรียกพิธีกรรมในปัจจุบันว่า "พิธีบูชาขอบพระคุณ" หลีกจากทำพิธีแล้วก็จะมีการบวชปลาเพื่ออนุรักษ์พันธ์ปลาที่หายาก และบวชป่าเพื่อไม่ให้คนตัดต้นไม้

-ประเพณีโล้ชิงช้า หรือ งานเทศกาลปีใหม่โล้ชิงช้าของชาวอาฮา (อีโก้) จัดกิจกรรมช่วงเดือนสิงหาคมถึงเดือนกันยายนเป็นการรำลึกถึงพระคุณแห่งเทพธิดา "อึมซาแยะ" ผู้ประทานความชุ่มชื้นอุดมสมบูรณ์ให้กับพืชพันธุ์ธัญญาหาร และเพื่อเป็นการฉลองให้กับพืชผลที่มีความเจริญงอกงามรอบเก็บเกี่ยว รำลึกและให้เกียรติสตรี พิธีเช่นไหว้บรรพบุรุษ, การเลี้ยงฉลอง, การเต้นรำ ซึ่งแต่ละชุมชนจะไม่ตรงกัน เนื่องจากการกำหนดวันจัดพิธีกรรมต้องดูความเหมาะสมของวันที่จะเริ่มทำพิธี แต่จะต้องเป็นวันดีและเข้ากันได้กับผู้นำชุมชน

### ๘.๓ ภูมิปัญญาท้องถิ่น ภาษาถิ่น

๑. ภาษาคำเมือง
๒. ภาษาลาหู่
๓. ภาษาลีซอ
๔. ภาษาม้ง
๕. ภาษากระเหรี่ยง
๖. ภาษาอาฮา

### ๘.๔ สินค้าพื้นเมืองและของที่ระลึก

๑. เครื่องจักรสานไม้ไผ่และหวาย
๒. ของที่ระลึกชนเผ่าลีซอ
๓. ผ้าทอชนเผ่ากระเหรี่ยง
๔. ผลิตภัณฑ์ผ้าปักชนเผ่าม้ง
๕. ลูกประคบ
๖. ผลิตภัณฑ์ชาไฟจิต

## ๙. ทรัพยากรธรรมชาติ

### ๙.๑ น้ำ

แม่น้ำ องค์การบริหารส่วนตำบลกีดช้าง มีลำน้ำสำคัญ ๑ สายคือ ลำน้ำแม่แตง มีต้นน้ำอยู่อำเภอเชียงดาว ไหลผ่านจากเหนือลงสู่ด้านใต้ไหลผ่าน บ้านป่าข้าวหลาม หมู่๗ ,บ้านสบกาย หมู่๓ , บ้านเมืองกีด หมู่๑และบ้านแม่ตะมาน หมู่๒

หนองน้ำ อ่างเก็บน้ำ จำนวน ๖ แห่ง ได้แก่

๑. หนองบัว บ้านเมืองกีด หมู่ ๑
๒. หนองอ้อ บ้านเมืองกีด หมู่ ๑
๓. หนองยาว บ้านเมืองกีด หมู่ ๑
๔. อ่างเก็บน้ำฮู บ้านแม่ตะมาน หมู่ ๒

๕.อ่างเก็บน้ำดง บ้านแม่ตะมาน หมู่๒

๖.อ่างเก็บน้ำหมู่บ้านห้วยน้ำดง หมู่๕

บาดาลผิวดินขนาดใหญ่ ๑ แห่ง บ้านแม่ตะมาน หมู่ ๒

### ๙.๒ ป่าไม้

๑.ป่าสงวนแห่งชาติแม่แตง เขตพื้นที่บ้านเมืองกีด หมู่๑ บ้านแม่ตะมาน หมู่๒ บ้านต้นขาม หมู่๔ บ้านทุ่งละคร หมู่๖ บ้านป่าข้าวหลาม หมู่ ๗ บางส่วน บ้านผาปุ้ม หมู่ ๘

ป่าเบญจพรรณ พบกระจายตัวเป็นพื้นที่กว้างที่ระดับความสูง มีพันธุ์ไม้ที่สำคัญ ได้แก่ แคนห้วยหมู แดง ประดู่ มะเกลือ มะกอก ชิงชัน โมก สัก เต็ง เหียง พลวง รัง รกฟ้า พะยอม ตีนนก ตั้วขน สมอไทย มะขามป้อม ไม้ตะเคียน ฯลฯ ไม้พุ่มและพืชพื้นล่างได้แก่ คนทา คัดเค้าเครือ ผักแว่น สะบ้ายี่งาบ สาบเสือ บุก ลิเกา ชายผ้าสีดา เกล็ดปลา หญ้าขัด และพ้อคำตีเมีย

สัตว์ป่า ได้แก่ ช้างป่า กวางป่า เก้ง หมูป่า ลิงวอก พังพอน ไก่ป่า ไก่ฟ้าหางลายขวาง เต่าปูลู ตะกวด งูเหลือม งูเห่า เป็นต้น ในบริเวณแม่น้ำและลำห้วยต่างๆ พบปลาจาด ปลามอน ปลาเลียหิน ปลาติดหิน และปลาก้าง เป็นต้น

๒.อุทยานแห่งชาติห้วยน้ำดง เขตพื้นที่ บ้านห้วยน้ำดง หมู่ ๕ บ้านสบกาย หมู่ ๓ บ้านป่าข้าวหลาม หมู่ ๗

- ป่าดิบชื้นป่าดิบชื้น ขึ้นปกคลุมสองฝั่งของลำน้ำในพื้นที่ที่มีความสูง ๕๐๐-๘๐๐ เมตร จากระดับน้ำทะเล พันธุ์ไม้ที่สำคัญได้แก่ เตมื่อ อวบน้ำ หว่า จั้วป่า ปอตูบหูช้าง ผ่าเสี้ยน มันปลา เปล้าใหญ่ ฯลฯ ไม้พุ่มและพืชพื้นล่างได้แก่ เอื้องหมายนา มั่นคง ม้าสามตอน เฒ่าหลังลาย หญ้าถอดปล้อง ตองกง เครือออน กลอย สายหยุด และ เล็บเหยี่ยว เป็นต้น

- ป่าดิบเขา พบในพื้นที่ที่เป็นหุบเขาและพื้นที่ลาดชันที่สภาพอากาศมีความชื้นค่อนข้างสูงตลอดปี ในระดับความสูง ๑,๖๕๐-๑,๙๐๐ เมตรจากระดับน้ำทะเล ชนิดไม้ที่สำคัญได้แก่ ก่อกระดุม ก่อแดง สนสามใบ เม็ดขุ่นตัวผู้ มะมือ จำปีหลวง มณฑาป่า เหมือดดง เตื่อปล้องหิน ตะไคร้ต้น สารภีป่า กำลั้งเสือโคร่ง กะทัง ฯลฯ ไม้พุ่มและพืชพื้นล่าง ได้แก่ กลัวย ต่างไก่ป่า พลุช้าง พญาตง หญ้าคอบาง ตองกง พริกไทย ดาดตะกั่ว และกาหลา เป็นต้น

- ป่าเบญจพรรณ พบกระจายตัวเป็นพื้นที่กว้างที่ระดับความสูงต่ำกว่า ๙๐๐ เมตรเหนือระดับน้ำทะเลปานกลาง มีพันธุ์ไม้ที่สำคัญ ได้แก่ กาสามปึก กุ๊ก แคนห้วยหมู แดง ตะคร้อ ประดู่ มะเกลือ มะกอก ตังหน ชิงชัน โมก ฯลฯ ไม้พุ่มและพืชพื้นล่างได้แก่ คนทา คัดเค้าเครือ เฒ่าหลังลาย เต่าร้าง ผักแว่น สะบ้ายี่งาบ สาบเสือ บุก ลิเกา ชายผ้าสีดา เกล็ดปลา หญ้าขัด และพ้อคำตีเมีย เป็นต้น ป่าเต็งรัง พบโดยทั่วไปในพื้นที่ที่ระดับความสูงต่ำกว่า ๘๐๐ เมตรเหนือระดับน้ำทะเลปานกลาง ชนิดไม้ที่สำคัญ ได้แก่ เต็ง เหียง พลวง รัง รกฟ้า พะยอม ตีนนก ตั้วขน สมอไทย ส้านใหญ่ มะขามป้อม ฯลฯ ไม้พุ่มและไม้พื้นล่าง ได้แก่ กะดั่งใบโสมขบา กระจมอบ หนาดคำ ตาฉี่เคย เป็นต้น

สัตว์ป่านานาชนิด ได้แก่ ช้างป่า กวางป่า หมูควาย เก้ง กระเจงเล็ก เลียงผา หมูป่า แมวดาว ชะมดเข็ด ลิงวอก ชะนีมือขาว พังพอน เม่นใหญ่ ไก่ป่า ไก่ฟ้าสีเงิน นกเขาเปล้า นกขุนทอง นกขมิ้น ท้ายทอยดำ นกปรอดคอกลาย เหยี่ยวต่างสี กะท่าง เต่าปูลู เต่าใบไม้ แอ้ ตะกวด งูเหลือม งูเขียวดอกหมาก งูเห่า กบทูต ปาด เขียดป่าไผ่ และอึ่งลาย เป็นต้น ในบริเวณแม่น้ำและลำห้วยต่างๆ พบปลาจาด ปลามอน ปลาเลียหิน ปลาเวียน ปลาค้อ ปลาค้างคาว ปลาติดหิน และปลาก้าง เป็นต้น

๓.เขตรักษาพันธุ์สัตว์ป่า เขตพื้นที่บ้านป่าข้าวหลาม หมู่ ๗ บางส่วน

สภาพภูมิประเทศเป็นภูเขาสูงชัน ความสูงจากระดับน้ำทะเล ๗๐๐ เมตร พื้นที่เขตห้ามล่าสัตว์ป่าแม่เลา-แม่สะ เป็นพื้นที่รักษาพันธุ์สัตว์ป่า ๑. สัตว์ป่าสงวน ๒ ชนิด คือ กวางผาและ

เลี้ยงผา ๒. สำหรับสัตว์ป่าชนิดอื่นๆ ที่สำรวจพบ คือ กวางป่า อีเก้งหรือฟาน หมูหมา ลิงวอก นกแขงแขวหาง ปลา นกกระรางคอดำ

#### ๙.๓ ภูเขา

ตำบลกีดข้างมีสภาพพื้นที่เป็นภูเขาสูง มีที่ราบหุบเขา และที่ราบเชิงเขาเป็นส่วนน้อยใช้เป็นสถานที่อยู่อาศัย

#### ๙.๔ คุณภาพของทรัพยากรธรรมชาติ

๑. มีแหล่งน้ำธรรมชาติกระจายอยู่ทั่วพื้นที่ได้แก่ แม่น้ำ ลำห้วย จำนวน ๒ สาย บึงหนอง จำนวน ๔ แห่ง

๒. มีพื้นที่เป็นภูเขา และเป็นต้นกำเนิดของแม่น้ำปิงและน้ำแม่แตง

๓. พื้นที่ป่าไม้มีความอุดมสมบูรณ์ประมาณร้อยละ ๘๖.๒๗ ของพื้นที่ป่าไม้ในเขตป่าอนุรักษ์

๔. สภาพพื้นที่ส่วนใหญ่เป็นภูเขาสลับซับซ้อน มีที่ราบเชิงเขาซึ่งใช้ในการทำเกษตรกรรม

๕. สภาพดินในพื้นที่ตอนเป็นดินไม่มีปัญหาประมาณ ๖,๐๙๙ ไร่ หรือร้อยละ ๓.๔๕ ของพื้นที่ตำบลทั้งหมด ส่วนสภาพดินในพื้นที่ลุ่มเป็นดินไม่มีปัญหาประมาณ ๑๑๙ ไร่ หรือร้อยละ ๐.๐๗

๖. มีทรัพยากรธรรมชาติด้านการท่องเที่ยวที่สมบูรณ์ได้แก่ แก่งกีด สามารถพัฒนาเป็นแหล่งท่องเที่ยวได้

### ๑๐. ข้อมูลอื่น

#### ๑๐.๑ กลุ่มอาสาสมัคร

- อาสาสมัครป้องกันภัยฝ่ายพลเรือน (อปพร.)
- อาสาสมัครสาธารณสุขมูลฐาน (อสม.)
- ทีมกู้ภัยตำบล (OTOS)
- ชุดปฏิบัติการรักษาหมู่บ้าน (ชรบ.)
- อาสาสมัครป้องกันไฟป่า
- อาสาสมัครพัฒนาประชาธิปไตย (อสพป.)
- อาสาสมัครพัฒนาตำบล (อชต.)
- อาสาสมัครปศุสัตว์
- ตำรวจอาสา
- หมอдинอาสา

#### ๑๐.๒ หน่วยงานราชการในเขตองค์การบริหารส่วนตำบล

- ที่ทำการองค์การบริหารส่วนตำบลกีดข้าง
- โรงพยาบาลส่งเสริมสุขภาพตำบลบ้านแม่ตะมาน
- ป้อมตำรวจประจำตำบล
- ที่ทำการอุทยานแห่งชาติห้วยน้ำดัง
- หน่วยพิทักษ์อุทยานบ้านสบกาย (หน่วยย่อยปางเสด็จ)
- โรงเรียนบ้านเมืองกีด
- โรงเรียนบ้านแม่ตะมาน
- โรงเรียนบ้านต้นขาม

- โรงเรียนตำรวจตระเวนชายแดนไลออนส์มหาจักร ๙
- ศูนย์การเรียนรู้ชุมชนชาวไทยภูเขาแม่ฟ้าหลวงบ้านป่าไม้แดง
- ศูนย์การเรียนรู้ชุมชนชาวไทยภูเขาแม่ฟ้าหลวงบ้านทุ่งยั้ง
- ศูนย์การเรียนรู้ชุมชนชาวไทยภูเขาแม่ฟ้าหลวงบ้านผาแดง
- ศูนย์การเรียนรู้ชุมชนชาวไทยภูเขาแม่ฟ้าหลวงบ้านห้วยกุ่มกุ่ม
- ศูนย์การเรียนรู้ชุมชนตำบลกุดช้าง
- โครงการขยายผลโครงการหลวงเพื่อแก้ไขปัญหาการปลูกฝิ่น บ้านผาแดง

#### ๑๐.๓ โครงสร้างส่วนราชการและจำนวนบุคลากร

##### ๑. สำนักงานปลัดองค์การบริหารส่วนตำบล จำนวน ๑๓ คน

- ปลัดองค์การบริหารส่วนตำบล
- หัวหน้าสำนักงานปลัดองค์การบริหารส่วนตำบล
- นักวิเคราะห์นโยบายและแผนชำนาญการ
- นิติกรปฏิบัติการ
- นักพัฒนาชุมชนชำนาญการ
- บุคลากรชำนาญการ
- นักสังคมสงเคราะห์ปฏิบัติการ
- ชุรการ
- พนักงานขับเครื่องจักรกลขนาดเบา
- พนักงานจ้างทั่วไป

##### ๒. ส่วนการคลัง จำนวน ๕ คน

- ผู้อำนวยการกองคลัง
- นักวิชาการเงินและบัญชีชำนาญการ
- นักวิชาการพัสดุปฏิบัติการ
- นักวิชาการจัดเก็บภาษี
- พนักงานจ้างทั่วไป

##### ๓. ส่วนโยธา จำนวน ๓ คน

- ผู้อำนวยการกองช่าง
- นายช่างโยธาชำนาญการ
- นายช่างโยธาชำนาญการ

##### ๔. ส่วนการศึกษา ศาสนาและวัฒนธรรม จำนวน ๑๒ คน

- ผู้อำนวยการกองการศึกษา
- นักวิชาการศึกษาชำนาญการ
- ผู้ช่วยเจ้าหน้าที่การเงินและบัญชีโรงเรียน
- ผู้ช่วยเจ้าหน้าที่ธุรการ
- ผู้ช่วยครูผู้ดูแลเด็ก
- ครูดูแลเด็กอนุบาลและปฐมวัย

##### ระดับการศึกษาของบุคลากร

- ประถมศึกษา จำนวน ๑ คน
- มัธยมศึกษาตอนปลาย จำนวน ๕ คน

- ประกาศนียบัตรวิชาชีพชั้นสูง	จำนวน	๔	คน
- ปริญญาตรี	จำนวน	๒๐	คน
- โท	จำนวน	๒	คน

### คณะผู้บริหารองค์การบริหารส่วนตำบลกีดช้าง

๑. นายพิเชษฐ กันทรส	นายกองค์การบริหารส่วนตำบล
๒. นายสุรเดช แซ่หาง	รองนายกองค์การบริหารส่วนตำบล
๓. นางบัวจัน อินดีะ	รองนายกองค์การบริหารส่วนตำบล
๔. นายอุตอน จิตตะ	เลขานุการนายกองค์การบริหารส่วนตำบล

### สมาชิกสภาองค์การบริหารส่วนตำบลกีดช้าง

๑. นายสุรเดช มโนนำ	ประธานสภาองค์การบริหารส่วนตำบล
๒. นายดี พะยะ	รองประธานสภาองค์การบริหารส่วนตำบล
๓. สิบเอกชาติ พุ่มพวง	เลขานุการสภาองค์การบริหารส่วนตำบล
๔. นายประภาส ต้นธิมา	สมาชิกสภาองค์การบริหารส่วนตำบล หมู่ ๑
๕. นายมินตา บุญเลิศ	สมาชิกสภาองค์การบริหารส่วนตำบล หมู่ ๑
๖. นางสาวพัชรภรณ์ บุญตัน	สมาชิกสภาองค์การบริหารส่วนตำบล หมู่ ๒
๗. นายสรวง ปินตา	สมาชิกสภาองค์การบริหารส่วนตำบล หมู่ ๒
๘. นายกิติธนา แสงเงิน	สมาชิกสภาองค์การบริหารส่วนตำบล หมู่ ๓
๙. นายกฤษฎา จะป่า	สมาชิกสภาองค์การบริหารส่วนตำบล หมู่ ๓
๑๐. นายทิพย์ไชย เด่นจักร์	สมาชิกสภาองค์การบริหารส่วนตำบล หมู่ ๔
๑๑. นายสุชาติ ตามี	สมาชิกสภาองค์การบริหารส่วนตำบล หมู่ ๕
๑๒. นายสมพน ปัญญาศรี	สมาชิกสภาองค์การบริหารส่วนตำบล หมู่ ๖
๑๓. นายสี คำวัง	สมาชิกสภาองค์การบริหารส่วนตำบล หมู่ ๖
๑๔. นายสุวรรณ วิจิตรตระกูล	สมาชิกสภาองค์การบริหารส่วนตำบล หมู่ ๘
๑๕. นายสุรียา สกุลชัยภักดี	สมาชิกสภาองค์การบริหารส่วนตำบล หมู่ ๘

### ๓. อำนาจหน้าที่ขององค์การบริหารส่วนตำบล

๑. ตามพระราชบัญญัติสภาตำบลและองค์การบริหารส่วนตำบล พ.ศ. ๒๕๓๗ (และแก้ไขเพิ่มเติมถึงฉบับที่ ๖ พ.ศ. ๒๕๕๒ หน้าที่ขององค์การบริหารส่วนตำบล)

- มาตรา ๖๖ องค์การบริหารส่วนตำบลมีอำนาจหน้าที่ในการพัฒนาตำบลทั้งในด้านเศรษฐกิจ สังคม และวัฒนธรรม

- มาตรา ๖๗ ภายใต้บังคับแห่งกฎหมายองค์การบริหารส่วนตำบล มีหน้าที่ต้องทำในเขตดังต่อไปนี้

(๑) จัดให้มีและบำรุงทางบกและทางน้ำ

(๒) รักษาความสะอาดของถนน ทางน้ำ ทางเดิน และที่สาธารณะ รวมทั้งกำจัดมูลฝอยและ

สิ่งปฏิกูล

(๓) ป้องกันและระงับโรคติดต่อ

(๔) ป้องกันและบรรเทาสาธารณภัย

(๕) ส่งเสริมการศึกษา ศาสนา และวัฒนธรรม

(๖) ส่งเสริมการพัฒนาสตรี เด็ก เยาวชน ผู้สูงอายุ และผู้พิการ

(๗) คุ้มครอง ดูแล และบำรุงรักษาทรัพยากรธรรมชาติและสิ่งแวดล้อม

(๘) บำรุงรักษาศิลปะ จารีตประเพณี ภูมิปัญญาท้องถิ่น และวัฒนธรรมอันดีของท้องถิ่น

(๙) ปฏิบัติหน้าที่อื่นตามที่ทางราชการมอบหมายโดยจัดสรรงบประมาณหรือบุคลากรให้ตามความจำเป็นและสมควร

- ตั้งต่อไปนี้
- มาตรา ๖๘ ภายใต้บังคับแห่งกฎหมายองค์การบริหารส่วนตำบล มีหน้าที่ต้องทำในเขต
  - (๑) ให้น้ำเพื่อการอุปโภค บริโภค และการเกษตร
  - (๒) ให้มีและบำรุงการไฟฟ้าหรือแสงสว่างโดยวิธีอื่น
  - (๓) ให้มีและบำรุงรักษาทางระบายน้ำ
  - (๔) ให้มีและบำรุงสถานที่ประชุม การกีฬา การพักผ่อนหย่อนใจและสวนสาธารณะ
  - (๕) ให้มีและส่งเสริมกลุ่มเกษตรกรและกิจการสหกรณ์
  - (๖) ส่งเสริมให้มีอุตสาหกรรมในครอบครัว
  - (๗) บำรุงและส่งเสริมการประกอบอาชีพของราษฎร
  - (๘) การคุ้มครองดูแลและรักษาทรัพย์สินอันเป็นสาธารณสมบัติของแผ่นดิน
  - (๙) หาผลประโยชน์จากทรัพย์สินขององค์การบริหารส่วนตำบล
  - (๑๐) ให้มีตลาด ท่าเทียบเรือ และท่าข้าม
  - (๑๑) กิจการเกี่ยวกับการพาณิชย์
  - (๑๒) การท่องเที่ยว
  - (๑๓) การผังเมือง

๒. ตามพระราชบัญญัติกำหนดแผนและขั้นตอนการกระจายอำนาจให้แก่องค์กรปกครองส่วนท้องถิ่น พ.ศ. ๒๕๔๒ หมวด ๒ การกำหนดอำนาจและหน้าที่ในการจัดระบบการบริการสาธารณะ มาตรา ๑๖ ดังนี้

- (๑) การจัดทำแผนพัฒนาท้องถิ่นของตนเอง
- (๒) การจัดให้มีและบำรุงรักษาทางบก ทางน้ำ และทางระบายน้ำ
- (๓) การจัดให้มีและควบคุมตลาด ท่าเทียบเรือ ท่าข้ามและที่จอดรถ
- (๔) การสาธารณสุขอุปโภคและการก่อสร้างอื่นๆ
- (๕) การสาธารณูปการ
- (๖) การส่งเสริม การฝึก และประกอบอาชีพ
- (๗) การพาณิชย์ และการส่งเสริมการลงทุน
- (๘) การส่งเสริมการท่องเที่ยว
- (๙) การจัดการศึกษา
- (๑๐) การสังคมสงเคราะห์ และการพัฒนาคุณภาพคุณภาพชีวิตเด็ก สตรี คนชรา และผู้ด้อยโอกาส
- (๑๑) การบำรุงรักษาศิลปะ จารีตประเพณี ภูมิปัญญาท้องถิ่นและวัฒนธรรมอันดีของท้องถิ่น
- (๑๒) การปรับปรุงแหล่งชุมชนแออัดและการจัดการเกี่ยวกับที่อยู่อาศัย
- (๑๓) การจัดให้มีและบำรุงรักษาสถานที่พักผ่อนหย่อนใจ
- (๑๔) การส่งเสริมกีฬา
- (๑๕) การส่งเสริมประชาธิปไตย ความเสมอภาค และสิทธิเสรีภาพของประชาชน
- (๑๖) ส่งเสริมการมีส่วนร่วมของราษฎรในการพัฒนาท้องถิ่น
- (๑๗) การรักษาความสะอาดและความเป็นระเบียบเรียบร้อยของบ้านเมือง



- (๑๘) การกำจัดมูลฝอย สิ่งปฏิกูล และน้ำเสีย
- (๑๙) การสาธารณสุข การอนามัยครอบครัว และการรักษาพยาบาล
- (๒๐) การจัดให้มีและควบคุมสุสานและฌาปนสถาน
- (๒๑) การควบคุมการเลี้ยงสัตว์
- (๒๒) การจัดให้มีและควบคุมการฆ่าสัตว์
- (๒๓) การรักษาความปลอดภัย ความเป็นระเบียบเรียบร้อยและการอนามัย โรงมหรสพ และสาธารณสถานอื่นๆ
- (๒๔) การจัดการ การบำรุงรักษา และการใช้ประโยชน์จากป่าไม้ ที่ดิน ทรัพยากรธรรมชาติและสิ่งแวดล้อม
- (๒๕) การผังเมือง
- (๒๖) การขนส่งและการวิศวกรรมจราจร
- (๒๗) การดูแลรักษาที่สาธารณะ
- (๒๘) การควบคุมอาคาร
- (๒๙) การป้องกันและบรรเทาสาธารณภัย
- (๓๐) การรักษาความสงบเรียบร้อย การส่งเสริมและสนับสนุนการป้องกันและรักษาความปลอดภัยในชีวิตและทรัพย์สิน
- (๓๑) กิจการอื่นใดที่เป็นประโยชน์ของประชาชนในท้องถิ่นตามที่คณะกรรมการประกาศกำหนด

## ส่วนที่ ๒

### สรุปผลการพัฒนาท้องถิ่นตามแผนพัฒนาท้องถิ่น (พ.ศ.๒๕๕๘-๒๕๖๐)

.....

#### ๑. สรุปผลการดำเนินงานตามงบประมาณที่ได้รับ และการเบิกจ่ายงบประมาณ ในปีงบประมาณ พ.ศ. ๒๕๕๘-๒๕๖๐

##### ๑.๑ สรุปสถานการณ์การพัฒนา การตั้งงบประมาณ การเบิกจ่ายงบประมาณ

##### ๑) สรุปสถานการณ์การพัฒนาตำบลกีดช้าง

สถานการณ์การพัฒนาขององค์การบริหารส่วนตำบลกีดช้างจากปีที่ผ่านมา พบว่าการพัฒนาภูมิวิสัยทัศน์ขององค์กร โดยส่งเสริมความรู้ในการสร้างงานสร้างอาชีพในชุมชน จากศักยภาพของพื้นที่ การพัฒนาให้พื้นที่เป็นตำบลสุขภาวะโดยความร่วมมือจากภาคีเครือข่ายตำบลสุขภาวะ การพัฒนาการจัดการศึกษาให้สอดคล้องกับบริบทของพื้นที่ และมุ่งเน้นคุณธรรม จริยธรรม จิตสาธารณะ การมุ่งอนุรักษ์ทรัพยากรธรรมชาติ สิ่งแวดล้อมอย่างยั่งยืน ตลอดจนการแก้ไขปัญหาด้านโครงสร้างพื้นฐานที่ขาดแคลนในพื้นที่ ซึ่งสามารถวิเคราะห์สภาพแวดล้อมและศักยภาพตำบลกีดช้างได้ ดังนี้

##### จุดแข็ง (Strengths)

- ๑. มีแหล่งท่องเที่ยวและรูปแบบการท่องเที่ยวที่หลากหลาย
- ๒. มีวัฒนธรรมชนเผ่าที่โดดเด่นเป็นเอกลักษณ์
- ๓. เป็นแหล่งต้นน้ำ มีทรัพยากรธรรมชาติและระบบนิเวศที่หลากหลาย

##### จุดอ่อน (Weaknesses)

- ๑. ปัญหาการจัดการทรัพยากรธรรมชาติและสิ่งแวดล้อม
- ๒. ปัญหาความแตกต่างด้านรายได้ของราษฎร และผู้ประกอบการท่องเที่ยว
- ๓. ปัญหาเส้นทางคมนาคมระหว่างหมู่บ้าน

- ๔. มีแหล่งผลิตภัณฑ์สินค้าหัตถกรรมชนเผ่าหลากหลาย
- ๕. มีแหล่งเรียนรู้ที่เป็นกลุ่มอาชีพและภูมิปัญญาเหมาะสมแก่การเยี่ยมชมศึกษา
- ๖. มีรีสอร์ท โฮมสเตย์ สำหรับเป็นที่พักและจัดประชุมอย่างเพียงพอ
- ๗. มีแหล่งเรียนรู้แพทย์ทางเลือก การนวดเพื่อรักษาและนวดเพื่อสุขภาพ การใช้สมุนไพรที่เป็นยอมรับ
- ๘. มีสถานศึกษาในพื้นที่จัดหลักสูตรการศึกษาให้เอื้อต่อศักยภาพของพื้นที่ เช่น การท่องเที่ยว, ภาษา เป็นต้น
- ๙. การเข้าร่วมเป็นภาคีเครือข่ายที่มีศักยภาพ อาทิ เครือข่าย ส.ป.ก. , เครือข่ายพิพิธภัณฑสถานธรรมชาติวิทยาเฉลิมพระเกียรติพระบาทสมเด็จพระเจ้าอยู่หัว , เครือข่ายอินแปลง , เครือข่ายศูนย์คุณธรรม , เครือข่ายตำบลสุขภาวะ , เครือข่ายอนุรักษ์พันธุกรรมพืช , เครือข่ายผู้ประกอบการ เป็นต้น
- ๑๐. พื้นที่มีหน่วยงานราชการ องค์กรมหาชน มูลนิธิ เข้ามาประสานงานช่วยเหลือราษฎรในพื้นที่
- ๑๑. ผู้บริหารท้องถิ่นมีนโยบายการพัฒนาที่ชัดเจน และประสานความร่วมมือกับหน่วยงานต่างๆ ได้ดี

### โอกาส (Opportunities)

- ๑. นโยบายส่งเสริมการท่องเที่ยวของรัฐบาลและจังหวัด
- ๒. ความสนใจของนักท่องเที่ยวในรูปแบบการท่องเที่ยวเชิงวัฒนธรรม เชิงนิเวศ และเชิงสุขภาพ
- ๓. นโยบายจังหวัดเชียงใหม่ส่งเสริมการท่องเที่ยวเชิงนิเวศและเชิงวัฒนธรรม
- ๔. สถาบันการศึกษาและมหาวิทยาลัยต่างๆให้ความสนใจศึกษาและวิจัยในพื้นที่ อาทิ การท่องเที่ยว, ทรัพยากรฯ วิถีชีวิตภูมิปัญญาชนเผ่า , ผลิตภัณฑ์ชุมชน ฯลฯ ส่งผลให้ตำบลได้รับการช่วยเหลือด้านวิชาการมากขึ้น
- ๕. นโยบายขององค์การบริหารส่วนจังหวัดเชียงใหม่ในการพัฒนาความเชื่อมโยงด้านคมนาคมสู่แหล่งท่องเที่ยว
- ๖. นโยบายการอนุรักษ์ทรัพยากรธรรมชาติของหน่วยงานต่างๆ ในสังกัดกรมป่าไม้ ที่มีเป้าหมายดำเนินการในพื้นที่ตำบลกุดช้าง
- ๗. นโยบายการส่งเสริมและพัฒนาศักยภาพชุมชนด้านการเกษตรที่ถูกต้องของสำนักงานปฎิรูปที่ดินเพื่อ

### บนพื้นที่สูงทุงกันดาร

- ๔. ประชากรแฝง ชนเผ่าไม่มีบัตรประชาชน
- ๕. ปัญหาไม่มีระบบจัดการแรงงานต่างด้าว
- ๖. ประชาชนขาดความรู้ความเข้าใจในการบริหารจัดการและส่งเสริมประชาธิปไตย
- ๗. ปัญหาการขาดแคลนโครงสร้างพื้นฐานด้านการสาธารณสุข ฝึกอบรม สาธารณูปการ
- ๘. ปัญหาทรัพยากรบุคคลของ อบต. ไม่เพียงพอต่อการช่วยเหลือแก้ไขปัญหาต่างๆ ให้ประชาชนอย่างทั่วถึง
- ๙. ปัญหาพื้นที่อยู่ในเขตป่าสงวนแห่งชาติ พื้นที่กว้าง ระยะห่างระหว่างหมู่บ้านไกล การติดต่อประสานงานในพื้นที่ยากลำบาก การส่งเสริมการมีส่วนร่วมของประชาชนเป็นไปได้ยากเนื่องจากข้อจำกัดด้านรายจ่ายในการเดินทางของประชาชนในถิ่นทุงกันดาร
- ๑๐. ประชาชนส่วนหนึ่งเป็นชนเผ่า การสื่อสารประสานงาน หรือสร้างความรู้ความเข้าใจยาก
- ๑๑. ปัญหาพื้นที่เป็นแหล่งพักยาเสพติด
- ๑๒. ปัญหาประชาชนไม่มีสิทธิในที่ดินทำกิน

### อุปสรรค (Threats)

- ๑. การจัดสรรงบประมาณให้ อบต. ไม่สอดคล้องกับพื้นที่ และระยะห่างระหว่างหมู่บ้านในถิ่นทุงกันดาร หรือพื้นที่สูง
- ๒. การดำเนินงานในพื้นที่กรมป่าไม้และอุทยานแห่งชาติมีอุปสรรคในระเบียบและขั้นตอน โดยเฉพาะในการดำเนินโครงการก่อสร้างต่างๆ ซึ่งถึงแม้ได้รับอนุมัติงบประมาณแล้ว ก็ไม่สามารถดำเนินการได้เนื่องจากไม่ได้ขออนุญาต แต่หากขออนุญาตก่อนการจัดทำโครงการซึ่งโครงการนั้นก็อาจจะไม่ได้รับการจัดสรรงบประมาณ ส่งผลให้การเสนอโครงการของอบต.ล่าช้า เป็นอุปสรรคด้านขั้นตอนและระเบียบกฎหมาย
- ๓. ปัญหาด้านระบบไฟฟ้าแสงสว่างสาธารณะไม่เพียงพอ /ขาดการติดต่อสื่อสารที่ทันสมัย
- ๔. ปัญหาการขยายตัวของแหล่งท่องเที่ยวอย่าง

- เกษตรกรรม และสำนักงานเกษตรอำเภอ/จังหวัด
๘. นโยบายการดำเนินงานโครงการพระราชดำริต่างๆของ พิพิธภัณฑสถานเกษตรเฉลิมพระเกียรติพระบาทสมเด็จพระเจ้าอยู่หัว (องค์กรมหาชน)
  ๙. นโยบายของกลุ่มผู้ประกอบการในพื้นที่และนอกพื้นที่ ในการอนุรักษ์ทรัพยากรธรรมชาติให้เป็นการท่องเที่ยวอย่างยั่งยืน

- รวดเร็ว ขาดความสมดุล
๕. ปัญหาภัยธรรมชาติ น้ำป่า , ดินสไลด์ ฯลฯ
  ๖. ปัญหาด้านระเบียบ/กฎหมาย/ข้อสั่งการของ ท้องถิ่นที่ใช้ครอบคลุมทั่วประเทศแต่ไม่ คำนึงถึงข้อจำกัดของ อปท.ขนาดเล็กและมีพื้นที่ห่างไกล ทุรกันดาร

## ๒) การตั้งงบประมาณ การเบิกจ่ายงบประมาณ

### ๑.๒ การประเมินผลการนำแผนพัฒนาท้องถิ่นไปปฏิบัติในเชิงปริมาณและเชิงคุณภาพ

สรุปผลการติดตามและประเมินผลแผนพัฒนาฯ ประจำปีงบประมาณ พ.ศ. ๒๕๕๘

๑) คณะกรรมการติดตามและประเมินผลการนำแผนพัฒนาไปปฏิบัติเชิงปริมาณ ในปีงบประมาณ ๒๕๕๘ องค์การบริหารส่วนตำบลกุดช้างได้ดำเนินการพัฒนาตามแผนพัฒนาองค์การบริหาร ส่วนตำบลกุดช้างนำโครงการในแผนพัฒนาสามปี (พ.ศ.๒๕๕๘-๒๕๖๐) ดำเนินการตามแผนฯ มาตั้ง งบประมาณรายจ่ายประจำปี หรือเงินนอกงบประมาณ (เฉพาะโครงการที่กำหนดไว้ในแผนพัฒนาฯ ปี ๒๕๕๘)

จำนวนโครงการในแผนพัฒนา สามปีของ ปี ๒๕๕๘	จำนวนโครงการที่นำมาตั้ง งบประมาณปี ๒๕๕๘ จากแผนพัฒนาฯ ปี ๒๕๕๘	คิดเป็นร้อยละ
๑๘๒	๑๑๒	๖๑.๕๔

ยุทธศาสตร์	จำนวนโครงการใน แผนพัฒนาสามปีของ ปี ๒๕๕๘	จำนวนโครงการที่นำมาตั้ง งบประมาณปี ๒๕๕๘ จาก แผนพัฒนา ปี ๒๕๕๘	คิดเป็น ร้อยละ
ยุทธศาสตร์การพัฒนาด้านโครงสร้าง พื้นฐาน	๔๘	๑๖	๘.๗๙
ยุทธศาสตร์การพัฒนาต้นเศรษฐกิจและ การท่องเที่ยว	๒๓	๒๑	๑๑.๕๔
ยุทธศาสตร์การพัฒนาการบริหาร จัดการทรัพยากรธรรมชาติสิ่งแวดล้อม	๑๖	๑๑	๖.๐๔
ยุทธศาสตร์การพัฒนาด้านการอนุรักษ์ พื้นฟู และสืบสานศิลปวัฒนธรรม จารีตประเพณีและภูมิปัญญาท้องถิ่น	๕	๕	๒.๗๕
ยุทธศาสตร์การพัฒนาทางการศึกษา สาธารณสุข และคุณภาพชีวิต	๕๑	๓๕	๑๙.๒๓

ยุทธศาสตร์การพัฒนาด้านการป้องกันและบรรเทาสาธารณภัยและการรักษาความเป็นระเบียบเรียบร้อยในชุมชน	๑๑	๘	๔.๔๐
ยุทธศาสตร์การพัฒนากาการบริหารจัดการบ้านเมืองที่ดี	๒๘	๑๖	๘.๗๙
<b>รวม</b>	<b>๑๘๒</b>	<b>๑๑๒</b>	<b>๖๑.๕๔</b>

๒) คณะกรรมการติดตามและประเมินผลการนำแผนพัฒนาไปปฏิบัติเชิงปริมาณ ในปีงบประมาณ ๒๕๕๘ องค์การบริหารส่วนตำบลกุดช้างได้ดำเนินการพัฒนาตามแผนการดำเนินงาน ประจำปีงบประมาณ พ.ศ. ๒๕๕๘ ขององค์การบริหารส่วนตำบลกุดช้างและได้นำมาดำเนินการจริง ในปีงบประมาณ พ.ศ. ๒๕๕๘

จำนวนโครงการในแผนการดำเนินงาน ๒๕๕๘	จำนวนโครงการที่นำไปปฏิบัติได้จริงจากแผนการดำเนินงาน ๒๕๕๘	คิดเป็นร้อยละ
๑๕๑	๑๓๒	๘๗.๔๒

ยุทธศาสตร์	จำนวนโครงการในแผนการดำเนินงาน ๒๕๕๘	จำนวนโครงการที่นำไปปฏิบัติได้จริงจากแผนการดำเนินงาน ๒๕๕๘	คิดเป็นร้อยละ
ยุทธศาสตร์การพัฒนาด้านโครงสร้างพื้นฐาน	๙	๗	๔.๖๔
ยุทธศาสตร์การพัฒนาด้านเศรษฐกิจและการท่องเที่ยว	๔	๔	๒.๖๕
ยุทธศาสตร์การพัฒนากาการบริหารจัดการทรัพยากรธรรมชาติสิ่งแวดล้อม	๕	๕	๓.๓๑
ยุทธศาสตร์การพัฒนาด้านการอนุรักษ์ฟื้นฟู และสืบสานศิลปวัฒนธรรมจารีตประเพณีและภูมิปัญญาท้องถิ่น	๗	๗	๔.๖๔
ยุทธศาสตร์การพัฒนาด้านการศึกษาสาธารณสุข และคุณภาพชีวิต	๑๑๒	๑๐๑	๖๖.๘๙
ยุทธศาสตร์การพัฒนาด้านการป้องกันและบรรเทาสาธารณภัยและการรักษาความเป็นระเบียบเรียบร้อยในชุมชน	๕	๒	๑.๓๒
ยุทธศาสตร์การพัฒนากาการบริหารจัดการบ้านเมืองที่ดี	๙	๖	๓.๙๗
<b>รวม</b>	<b>๑๕๑</b>	<b>๑๓๒</b>	<b>๘๗.๔๒</b>

รายละเอียดผลแผนงาน/โครงการ ที่ดำเนินงานตามแผนพัฒนาขององค์การบริหารส่วนตำบลกุดช้าง ประจำปีงบประมาณ พ.ศ. ๒๕๕๘ ปรากฏตามเอกสารแนบท้ายบันทึกรายงานนี้

๓) ตามแนวทางของระบบ e-plan โดยตารางสรุปจากระบบ ประกอบด้วย โครงการที่สามารถก่อกำหนดผู้รับผิดชอบโครงการที่ได้ตั้งงบประมาณไว้ได้จำนวนเท่าใด เบิกจ่ายงบประมาณดำเนินการจริงเท่าใด ตามตารางที่ ๓) แต่ข้อมูลจะไม่ตรงกับตารางที่ ๑) เนื่องจากในระบบ e-plan ไม่สามารถบันทึกโครงการที่ไม่ได้เบิกจ่ายงบประมาณได้ แต่ตารางสรุปในตารางที่ ๑) มีโครงการที่ดำเนินการโดยไม่ใช้งบประมาณ หรือใช้งบประมาณของหน่วยงานอื่น

ยุทธศาสตร์	จำนวนโครงการในแผนพัฒนาสามปีของปี ๒๕๕๘	จำนวนโครงการที่นำมาบันทึกลงระบบ	งบประมาณที่บันทึกลงระบบ
ยุทธศาสตร์การพัฒนาด้านโครงสร้างพื้นฐาน	๔๘	๑๓	๒,๐๗๙,๕๕๐.๔๘
ยุทธศาสตร์การพัฒนาด้านเศรษฐกิจและการท่องเที่ยว	๒๓	๓	๓๒,๘๘๙.๐๐
ยุทธศาสตร์การพัฒนากาการบริหารจัดการทรัพยากรธรรมชาติสิ่งแวดล้อม	๑๖	๖	๔๒๒,๙๓๑.๙๐
ยุทธศาสตร์การพัฒนาด้านการอนุรักษ์ฟื้นฟู และสืบสานศิลปวัฒนธรรมจารีตประเพณีและภูมิปัญญาท้องถิ่น	๕	๔	๑๙๐,๐๐๐.๐๐

ยุทธศาสตร์	จำนวนโครงการในแผนพัฒนาสามปีของปี ๒๕๕๘	จำนวนโครงการที่นำมาบันทึกลงระบบ	งบประมาณที่บันทึกลงระบบ
ยุทธศาสตร์การพัฒนาด้านการศึกษา สาธารณสุข และคุณภาพชีวิต	๕๑	๑๕	๘,๙๗๗,๒๖๗.๔๕
ยุทธศาสตร์การพัฒนาด้านการป้องกันและบรรเทาสาธารณภัยและการรักษาความเป็นระเบียบเรียบร้อยในชุมชน	๑๑	๔	๒๒๒,๒๒๔.๙
ยุทธศาสตร์การพัฒนากาการบริหารจัดการบ้านเมืองที่ดี	๒๘	๑๓	๑๐,๗๕๓,๑๑๖.๔๒
<b>รวม</b>	<b>๑๘๒</b>	<b>๕๘</b>	<b>๒๒,๖๗๗,๙๘๐.๑๕</b>

การบันทึกข้อมูลลงระบบ จะเป็นการรวบงบประมาณที่ดำเนินการจากหลายแหล่งงบประมาณ

**๒) ข้อความคิดเห็นและข้อเสนอแนะของคณะกรรมการฯ ดังนี้**

๒.๑ ข้อคิดเห็นของคณะกรรมการฯ การดำเนินงานของ อบต.กุดช้าง มีประสิทธิภาพมากยิ่งขึ้นเมื่อเทียบกับปีที่ผ่านมา ที่สามารถดำเนินการได้เพียง ร้อยละ ๕๖.๘๕ ในปี ๒๕๕๘ ดำเนินการได้

ร้อยละ ๖๑.๕๔ โดยมีการจัดงบประมาณและดำเนินการด้านโครงสร้างพื้นฐานเพิ่มมากขึ้น แต่ด้วยข้อจำกัดของงบประมาณรายรับ และภาระด้านงบประมาณบุคลากรท้องถิ่นที่มีการปรับโครงสร้างบัญชีเงินเดือนที่เพิ่มขึ้น การตั้งงบประมาณเพื่อแก้ไขปัญหาด้านโครงสร้างพื้นฐานยังไม่เพียงพอต่อความต้องการของชุมชนตามการประชาคมหมู่บ้านและแผนชุมชน

๒.๒ นายมินตา บุญเลิศ สมาชิกสภา อบต. ม.๑ กรรมการ ได้ให้ข้อเสนอเกี่ยวกับการพัฒนาโครงสร้างพื้นฐาน โดยโครงการที่ไม่ได้ดำเนินการ อบต. ควรมีการดำเนินงานด้านโครงสร้างในพื้นที่ทุรกันดารเป็นพิเศษ เช่น หออบบ้านผาแดง บ้านห้วยกุ่มกุ่ม ในปีต่อไป

๒.๓ นายมินตา บุญเลิศ สมาชิกสภา อบต. ม.๑ กรรมการ การประชาคมในหมู่บ้านที่มีหลายหย่อม ควรให้ผู้แทนหย่อมบ้านเข้ามาร่วมประชุมอย่างทั่วถึง เพื่อให้เกิดการรับฟังความต้องการของราษฎรอย่างทั่วถึง

๒.๔ การแก้ไขปัญหาความเดือดร้อนด้านโครงสร้างพื้นฐานสำคัญในพื้นที่ เช่น ถนนที่ชำรุดเสียหาย หรือถนนดิน ควรมีการพัฒนาให้มากยิ่งขึ้น หรือปัญหาถนนชำรุดตามสาธารณภัยที่เดือดร้อนรอตั้งงบประมาณใหม่ไม่ได้ อาจหาแนวทางแก้ไขปัญหาเร่งด่วนโดยให้อาจอเสนอให้สภา อบต. พิจารณาจ่ายขาดเงินสะสม เพื่อแก้ไขปัญหาเดือดร้อนที่เร่งด่วนเหล่านั้น ต่อไป จะพัฒนาการดำเนินงานของ อบต. ได้ดียิ่งขึ้น

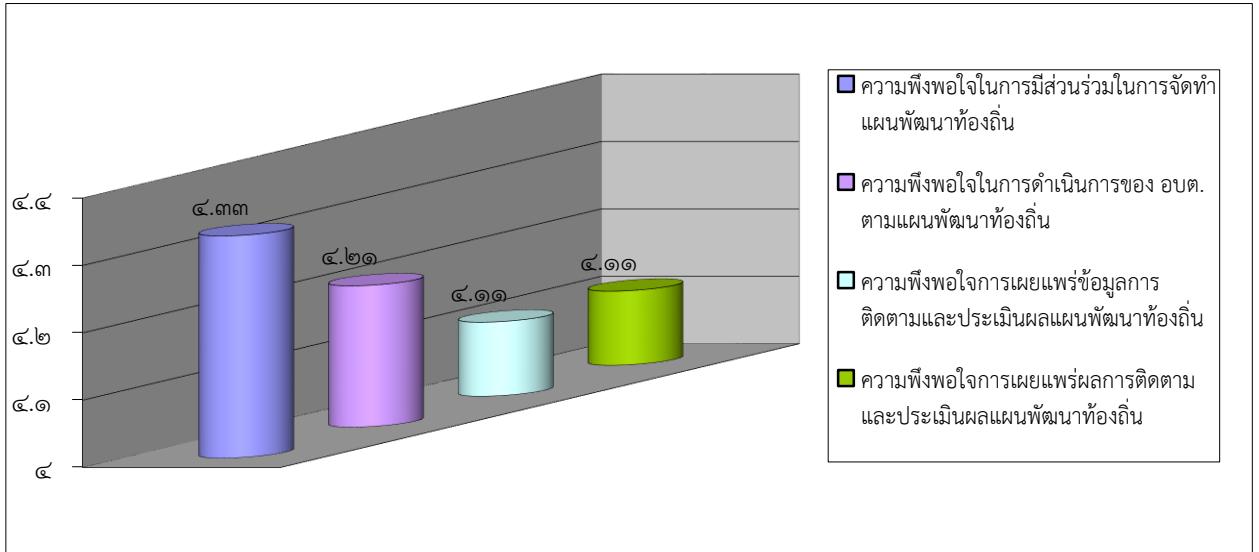
๒.๕ โรงเรียนบ้านแม่ตะมาน คณะกรรมการ ให้ข้อเสนอแนะการดำเนินงานโครงการพระราชดำริร่วมกัน การพัฒนาความรู้เรื่อง ๙ โขงานร่วมกัน ขอทาง อบต. ช่วยสนับสนุนการฝึกอบรมฯ ร่วมกัน และบูรณาการทำงานร่วมกันให้มากยิ่งขึ้น ต่อไป

### ๒.๓ การประเมินประสิทธิผลของแผนพัฒนาสามปีในเชิงคุณภาพ

การประเมินผลแผนพัฒนาสามปีในเชิงคุณภาพคือการนำเอาเทคนิคต่างๆ มาใช้เพื่อวัดว่า ภารกิจโครงการ กิจกรรม งานต่างๆ ที่ดำเนินการในพื้นที่นั้น ตรงต่อความต้องการของประชาชนหรือไม่ และเป็นไปตามอำนาจหน้าที่หรือไม่ ประชาชนพึงพอใจหรือไม่ สิ่งของ วัสดุ ครุภัณฑ์ การดำเนินการต่างๆ มีสภาพหรือลักษณะถูกต้อง คงทน ถาวร สามารถใช้การได้ตามวัตถุประสงค์หรือไม่ ซึ่งเป็นไปตามหลักประสิทธิผล (Effectiveness) ผลการปฏิบัติราชการที่บรรลุวัตถุประสงค์และเป้าหมายของแผนการปฏิบัติราชการตามที่ได้รับงบประมาณมาดำเนินการ รวมถึงสามารถเทียบเคียงกับส่วนราชการหรือหน่วยงานที่มีภารกิจคล้ายคลึงกัน และมีผลการปฏิบัติงานได้ระดับขั้นนำประเทศ เพื่อให้เกิดประโยชน์สุขต่อประชาชน

ดังนั้น ในปีงบประมาณ ๒๕๕๘ ที่ผ่านมา ทางองค์การบริหารส่วนตำบลกีดช้าง ได้ดำเนินการประเมินผลการจัดทำแผนพัฒนาท้องถิ่น ระดับความพึงพอใจต่อการปฏิบัติราชการของ อบต.กีดช้าง ตามตัวชี้วัดข้อตกลงการปฏิบัติราชการ ประจำปีงบประมาณ พ.ศ. ๒๕๕๘ การจัดทำแผนพัฒนาท้องถิ่น

รายละเอียด	ค่าเฉลี่ย	ร้อยละ	ระดับความพึงพอใจ
๑. ความพึงพอใจในการมีส่วนร่วมในการจัดทำแผนพัฒนาท้องถิ่น	๔.๓๓	๘๖.๖๐	มาก
๒. ความพึงพอใจในการดำเนินการของ อบต. ตามแผนพัฒนาท้องถิ่น	๔.๒๑	๘๔.๒๐	มาก
๓. ความพึงพอใจการเผยแพร่ข้อมูลการติดตามและประเมินผลแผนพัฒนาท้องถิ่น	๔.๑๑	๘๒.๒๐	มาก
๔. ความพึงพอใจการเผยแพร่ผลการติดตามและประเมินผลแผนพัฒนาท้องถิ่น	๔.๑๑	๘๒.๒๐	มาก
สรุปภาพรวม	๔.๑๙	๘๓.๘๐	มาก



**คำอธิบาย :** ผลการประเมินความพึงพอใจ มิติที่ ๑ การจัดทำแผนพัฒนาท้องถิ่น

ประเมินจากแบบสอบถาม พบว่า ความคิดเห็นผู้นำชุมชนที่ตอบแบบสอบถาม มีความพึงพอใจต่อการจัดทำแผนพัฒนาท้องถิ่นของ อบต. กิ่งช้าง ในภาพรวมทุกด้าน อยู่ในระดับ **มาก** คิดเป็นค่าเฉลี่ย **๔.๑๙** โดยเรียงลำดับด้านที่ได้ค่าเฉลี่ยความพึงพอใจจากมากไปหาน้อย คือ ลำดับที่ ๑ ต่อการมีส่วนร่วมในการจัดทำแผนพัฒนาท้องถิ่น ในระดับ ๔.๓๓ ลำดับที่ ๒ คือ ความพึงพอใจต่อการดำเนินการของ อบต. ตามแผนพัฒนาท้องถิ่น ในระดับ ๔.๒๑ และลำดับที่ ๓ และ ๔ ความพึงพอใจต่อการเผยแพร่ข้อมูลการติดตามและประเมินผลแผนพัฒนาท้องถิ่น และการเผยแพร่ผลการติดตามและประเมินผลแผนพัฒนาท้องถิ่น ในระดับ ๔.๑๑

**๒. ผลที่ได้รับจากการดำเนินงานในปีงบประมาณ พ.ศ. ๒๕๕๘-๒๕๖๐**

**๒.๑ ผลที่ได้รับหรือผลที่สำคัญ**

.....

.....

.....

.....

.....

.....

.....

**๒.๒ ผลกระทบ**

.....

.....

.....

.....

.....

.....

.....

.....





## ส่วนที่ ๓

### ยุทธศาสตร์องค์กรปกครองส่วนท้องถิ่น

.....

#### ๑. ความสัมพันธ์ระหว่างแผนพัฒนาระดับมหภาค

##### ๑.๑ แผนยุทธศาสตร์ชาติ ๒๐ ปี

###### ๑) วิสัยทัศน์

“ประเทศไทยมีความมั่นคง มั่งคั่ง ยั่งยืน เป็นประเทศพัฒนาแล้ว ๓ ด้วยการพัฒนาตามหลักปรัชญาของเศรษฐกิจพอเพียง” หรือเป็นคติพจน์ประจำชาติ ว่า “มั่นคง มั่งคั่ง ยั่งยืน” ทั้งนี้ วิสัยทัศน์ดังกล่าวจะต้องสนองตอบต่อผลประโยชน์แห่งชาติ อันได้แก่ การมีเอกราช อธิปไตย และบูรณภาพแห่งเขตอำนาจรัฐ การดำรงอยู่อย่างมั่นคง ยั่งยืนของสถาบันหลักของชาติ การดำรงอยู่อย่างมั่นคงของชาติ และประชาชนจากภัยคุกคามทุกรูปแบบ การอยู่รวมกันในชาติอย่างสันติสุขเป็นปึกแผ่น มีความมั่นคงทางสังคม ทามกลางพหุสังคม และการมีเกียรติและศักดิ์ศรีของความเป็นมนุษย์ ความเจริญเติบโตของชาติ ความเป็นธรรมและความยุติธรรมของประชาชน ความยั่งยืนของฐานทรัพยากรธรรมชาติสิ่งแวดล้อม ความมั่นคงทางพลังงานและอาหาร ความสามารถในการรักษาผลประโยชน์ของชาติภายใต้การเปลี่ยนแปลงของสภาวะแวดล้อมระหว่างประเทศและการอยู่รวมกันอย่างสันติประสานสอดคล้องกันด้านความมั่นคงในประชาคมอาเซียนและประชาคมโลกอย่างมีเกียรติและศักดิ์ศรีไม่เป็นภาระของโลก และสามารถแก้วิกฤลประเทศที่มีศักยภาพทางเศรษฐกิจที่ด้อยกว่า

###### ๒) ยุทธศาสตร์ชาติ

ในการที่จะบรรลุวิสัยทัศน์และทำให้ประเทศไทยพัฒนาไปสู่อนาคตที่พึงประสงค์นั้น จำเป็นจะต้องมีการวางแผนและกำหนดยุทธศาสตร์การพัฒนาในระยะยาว และกำหนดแนวทางการพัฒนาของทุกภาคส่วนให้ขับเคลื่อนไปในทิศทางเดียวกัน ดังนั้น จึงจำเป็นต้องกำหนดยุทธศาสตร์ชาติในระยะยาว เพื่อถ่ายทอดแนวทางการพัฒนาสู่การปฏิบัติในแต่ละช่วงเวลาอย่างต่อเนื่องและมีการบูรณาการ และสร้างความเข้าใจถึง อนาคตของประเทศไทยรวมกัน และเกิดการรวมพลังของทุกภาคส่วนในสังคม ทั้งประชาชน เอกชน ประชาสังคม ในการขับเคลื่อนการพัฒนาเพื่อการสร้างและ รักษาไว้ซึ่งผลประโยชน์แห่งชาติและบรรลุวิสัยทัศน์ “ประเทศไทยมีความมั่นคง มั่งคั่ง ยั่งยืน เป็นประเทศพัฒนาแล้ว ด้วยการพัฒนาตามหลักปรัชญาของเศรษฐกิจพอเพียง” หรือคติพจน์ประจำชาติ “มั่นคง มั่งคั่ง ยั่งยืน” เพื่อให้ประเทศมีขีดความสามารถ ในการแข่งขัน มีรายได้สูงอยู่ในกลุ่มประเทศพัฒนาแล้ว คนไทยมีความสุข อยู่ดีกินดี สังคมมีความมั่นคง เสมอภาคและเป็นธรรม ซึ่งยุทธศาสตร์ชาติที่จะใช้เป็กรอบแนวทาง การพัฒนาในระยะ ๒๐ ปีต่อจากนี้ไป จะประกอบด้วย ๖ ยุทธศาสตร์ ได้แก่

- (๑) ยุทธศาสตร์ด้านความมั่นคง
- (๒) ยุทธศาสตร์ด้านการสร้างความสามารถในการแข่งขัน
- (๓) ยุทธศาสตร์การพัฒนาและเสริมสร้างศักยภาพคน
- (๔) ยุทธศาสตร์ด้านการสร้างโอกาสความเสมอภาคและเท่าเทียมกันทางสังคม
- (๕) ยุทธศาสตร์ด้านการสร้างการเติบโตบนคุณภาพชีวิตที่เป็นมิตรกับสิ่งแวดล้อม
- (๖) ยุทธศาสตร์ด้านการปรับสมดุลและพัฒนาระบบการบริหารจัดการภาครัฐ

รูปภาพที่ ๓-๑ วิสัยทัศน์และยุทธศาสตร์ชาติ ๒๐ ปี ๒๕๖๐ - ๒๕๗๙



### ๑.๒ แผนพัฒนาเศรษฐกิจและสังคมแห่งชาติ ฉบับที่ ๑๒

#### กรอบยุทธศาสตร์การพัฒนาของแผนพัฒนาฯ ฉบับที่ ๑๒ (พ.ศ.๒๕๖๐-๒๕๖๔)

##### ๑. ยุทธศาสตร์การเสริมสร้าง และพัฒนาศักยภาพทุนมนุษย์

พัฒนาคนทุกช่วงวัยเพื่อให้คนไทยเป็นคน ดี คนเก่ง มีระเบียบวินัย และมีคุณภาพ ชีวิตที่ดี โดยเฉพาะการพัฒนาและดูแล ผู้สูงอายุที่จะมีสัดส่วนสูงขึ้นในสังคมสูงวัย ทั้งการสร้างงานที่เหมาะสม การฟื้นฟูและ ดูแลสุขภาพ

##### ๒. ยุทธศาสตร์การสร้าง ความเป็นธรรมลดความเหลื่อมล้ำในสังคม

มุ่งเน้นการลดความเหลื่อมล้ำในทุกมิติเพื่อสร้าง ความปรองดองในสังคม การสร้างโอกาสให้ทุก คนในสังคมไทยสามารถเข้าถึงทรัพยากร แหล่ง ทุนในการประกอบอาชีพ เพื่อยกระดับรายได้ และขับเคลื่อนเศรษฐกิจฐานราก

##### ๓. ยุทธศาสตร์การสร้างความเข้มแข็ง ทางเศรษฐกิจและแข่งขันได้อย่างยั่งยืน

ให้ความสำคัญกับการบริหารจัดการนโยบาย การเงินและนโยบายการคลัง รวมถึงการปฏิรูปภาษีทั้งระบบเพื่อรักษาเสถียรภาพและเพิ่มประสิทธิภาพของระบบเศรษฐกิจการปรับโครงสร้างทั้งห่วงโซ่คุณค่าในภาคเกษตรอุตสาหกรรมบริการ การลงทุน การพัฒนา SMEs และเกษตรกรรมรุ่นใหม่

##### ๔. ยุทธศาสตร์ด้านการเติบโตที่เป็นมิตรกับสิ่งแวดล้อมเพื่อการพัฒนาอย่างยั่งยืน

มุ่งอนุรักษ์ฟื้นฟูสร้างความมั่นคงของฐานทรัพยากรธรรมชาติและสิ่งแวดล้อม สร้างสมดุลระหว่างการอนุรักษ์และการใช้ประโยชน์อย่างยั่งยืน และเป็นธรรม บริหารจัดการน้ำให้มีประสิทธิภาพ

##### ๕. ยุทธศาสตร์ด้านความมั่นคง

ให้ความสำคัญกับความมั่นคงที่ส่งผลกระทบต่อการพัฒนาในทุกมิติ ทั้งมิติเศรษฐกิจ สังคม และสิ่งแวดล้อม ตลอดจนการพัฒนา ศักยภาพให้ประเทศ

##### ๖. ยุทธศาสตร์ด้านการเพิ่มประสิทธิภาพและธรรมาภิบาลในภาครัฐ

เพื่อให้การบริหารจัดการภาครัฐมีความ โปร่งใส มีประสิทธิภาพ มีความรับผิดชอบ และตรวจสอบได้อย่างเป็นธรรม ประชาชนมี ส่วนร่วม ประเทศปราศจากคอร์รัปชัน มีการกระจายอำนาจ และแบ่งภารกิจรับผิดชอบที่ เหมาะสมระหว่างส่วนกลาง ภูมิภาค และ ท้องถิ่น

๗. ยุทธศาสตร์ด้านการพัฒนาโครงสร้างพื้นฐาน และระบบโลจิสติกส์

มุ่งเน้นการพัฒนากายภาพโครงสร้างพื้นฐาน ด้านการคมนาคมขนส่งการเชื่อมโยง เครือข่าย โทรคมนาคม และการบริหารจัดการโครงสร้าง พื้นฐาน เพื่อสนับสนุนการพัฒนาพื้นที่เขต เศรษฐกิจ พิเศษ พื้นที่เมือง การเชื่อมโยงการ เดินทางและขนส่งสินค้าระหว่างประเทศ

๘. ยุทธศาสตร์ด้านวิทยาศาสตร์ เทคโนโลยีวิจัย และนวัตกรรม

ให้ความสำคัญกับการขับเคลื่อนการพัฒนา วิทยาศาสตร์ เทคโนโลยี วิจัย และนวัตกรรม ต่อเนื่องจากแผนพัฒนาฯ ฉบับที่ ๑๑ ทั้งการ เพิ่มการลงทุนวิจัยและพัฒนา และการ ปรับปรุงสภาพแวดล้อม ของการพัฒนา วิทยาศาสตร์ฯ

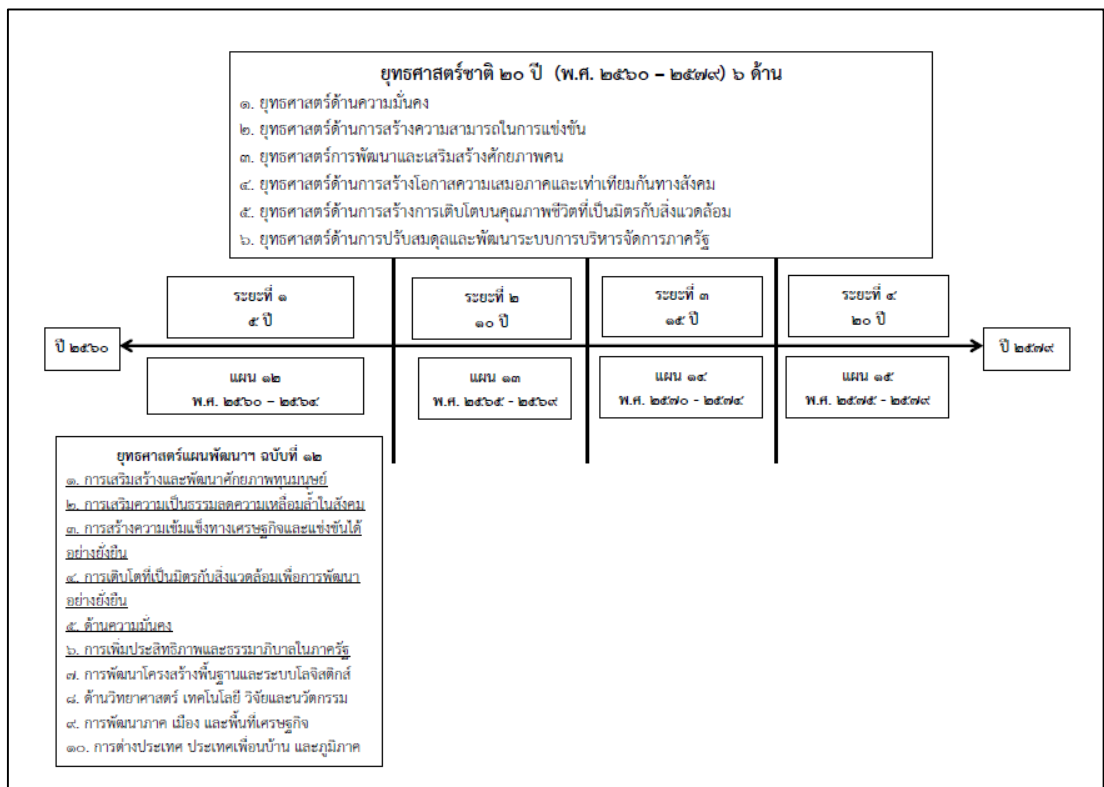
๙. ยุทธศาสตร์การพัฒนาภาคเมือง และพื้นที่เศรษฐกิจ

พัฒนาภาคเมืองและพื้นที่เศรษฐกิจสำคัญ ให้สอดคล้องกับทิศทางการพัฒนาประเทศ ศักยภาพ โอกาสและข้อจำกัดของพื้นที่ รวมทั้งความต้องการของภาคีการพัฒนาที่ เกี่ยวข้อง สร้าง ฐานเศรษฐกิจใหม่เพื่อ รองรับการแข่งขันสู่ประชาคมเศรษฐกิจอาเซียน

๑๐. ยุทธศาสตร์ด้านการต่างประเทศ ประเทศเพื่อนบ้าน และภูมิภาค

ประสานและพัฒนาความร่วมมือกันระหว่างประเทศทั้งในเชิงรุกและรับอย่าง สร้างสรรค์ โดยมุ่งเน้นการดูแลการดำเนินงานตามข้อผูกพันและพันธกรณีตลอดจนมาตรฐานต่างๆ ที่ไทยมี ความเกี่ยวข้องในฐานะประเทศสมาชิก ทั้งในเวทีระดับโลก ระดับภูมิภาค และระดับอนุภูมิภาค

รูปภาพที่ ๓-๒ ความสอดคล้องยุทธศาสตร์ชาติ ๒๐ ปี (พ.ศ.๒๕๖๐ - ๒๕๗๙) และแผนพัฒนาเศรษฐกิจและสังคมฉบับที่ ๑๒ (พ.ศ.๒๕๖๐-๒๕๖๔)



### ๑.๓ แผนพัฒนาภาค/แผนพัฒนากลุ่มจังหวัด/แผนพัฒนาจังหวัด

สำนักงานคณะกรรมการพัฒนาการเศรษฐกิจและสังคมแห่งชาติ จัดทำกรอบยุทธศาสตร์การ  
พัฒนาภาค ตามพระราชบัญญัติระเบียบบริหารราชการแผ่นดิน (ฉบับที่ ๗) พ.ศ. ๒๕๕๐ มาตรา ๕๓/๑ และ  
มาตรา ๕๓/๒ บัญญัติให้จังหวัดและกลุ่มจังหวัด จัดทำแผนพัฒนาจังหวัดและกลุ่มจังหวัดให้สอดคล้องกับ  
แผนพัฒนาเศรษฐกิจและสังคมแห่งชาติ และตอบสนองความต้องการของประชาชนในท้องถิ่น สำนักงาน  
คณะกรรมการพัฒนาการเศรษฐกิจและสังคมแห่งชาติ (สศช.) จึงได้จัดทำกรอบยุทธศาสตร์การพัฒนาภาค  
ที่ยึดกระบวนการมีส่วนร่วมของทุกภาคส่วนจากทุกจังหวัดทั้ง ๔ ภูมิภาค เพื่อสนับสนุนจังหวัดและกลุ่ม  
จังหวัด ให้สามารถใช้เป็นกรอบแนวทางในการจัดทำแผนพัฒนาจังหวัดและแผนพัฒนากลุ่มจังหวัด

#### ๑) ยุทธศาสตร์การพัฒนาภาคเหนือ

(๑) ปรับโครงสร้างการผลิตสู่การพึ่งตนเองตามแนวปรัชญาเศรษฐกิจพอเพียง และปรับ  
ระบบการผลิตที่สร้างมูลค่าเพิ่มอย่างสมดุล เพื่อคงความเป็นฐานเศรษฐกิจอย่างยั่งยืน เช่น การพัฒนา  
ประสิทธิภาพการผลิตและการสร้างมูลค่าเพิ่มให้ผลิตภัณฑ์ทางการเกษตร

(๒) ยกกระดับการค้าและการบริการให้ได้มาตรฐาน ทันต่อการเปลี่ยนแปลงของกระแสตลาด  
เน้นการพัฒนาบุคลากร โครงสร้างพื้นฐาน และสิ่งอำนวยความสะดวกต่างๆ เช่น ระบบโลจิสติกส์เพื่อ  
สนับสนุนการค้า การพัฒนาแหล่งท่องเที่ยว

(๓) พัฒนาเมืองศูนย์กลางความเจริญและเมืองชายแดนเพื่อรองรับการเชื่อมโยงในระดับ  
นานาชาติ

(๔) พัฒนาคมนาคมและสังคมเพื่อรองรับการเปลี่ยนแปลง มีความมั่นคงและอยู่เย็นเป็นสุขร่วมกัน  
เช่น ด้านสุขภาพ ด้านการศึกษา แรงงาน ฯลฯ

(๕) พัฒนาศักยภาพของสถาบันครอบครัวและชุมชนให้มีความเข้มแข็งในการพัฒนาที่  
นำไปสู่การพึ่งตนเอง มีภูมิคุ้มกันตามหลักปรัชญาเศรษฐกิจพอเพียง

(๖) การบริหารจัดการทรัพยากรธรรมชาติและสิ่งแวดล้อมอย่างยั่งยืน เน้นการอนุรักษ์ฟื้นฟู  
และใช้ประโยชน์อย่างสมดุล และเตรียมป้องกันและรับมือภัยธรรมชาติ

**๒) ทิศทางการพัฒนาจังหวัดและกลุ่มจังหวัดภาคเหนือ** ให้มีความเชื่อมโยงการแผนบริหาร  
ราชการแผ่นดิน และแผนพัฒนาเศรษฐกิจและสังคมแห่งชาติ รวมทั้งแผนพัฒนาด้านต่างๆ ดังนี้

(๑) กลุ่มจังหวัดภาคเหนือตอนบน ๑ ประกอบด้วย เชียงใหม่ ลำพูน ลำปาง และแม่ฮ่องสอน  
มีทิศทางการพัฒนาด้านการฟื้นฟูทรัพยากรธรรมชาติ พัฒนาการบริการขั้นพื้นฐานของเมืองและสิ่งแวดล้อม  
พัฒนาโครงข่ายโทรคมนาคม และสร้างมูลค่าเพิ่มทางภาคการผลิต และการบริการบนพื้นฐานของความรู้และ  
วัฒนธรรมภูมิปัญญา

(๒) กลุ่มภาคเหนือตอนบน ๒ ประกอบด้วย เชียงราย พะเยา แพร่ และน่าน มุ่งพัฒนา  
เชียงรายให้เป็นประตูสู่การค้า การลงทุน การพัฒนาเกษตรอินทรีย์ พัฒนาการท่องเที่ยวชายแดน และการ  
ท่องเที่ยวอนุรักษ์และสืบสานวัฒนธรรมล้านนาและภูมิปัญญาท้องถิ่น และเร่งฟื้นฟูทรัพยากรธรรมชาติ

(๓) กลุ่มภาคเหนือตอนล่าง ๑ ประกอบด้วย สุโขทัย ตาก เพชรบูรณ์ อุตรดิตถ์ และ  
พิษณุโลก เน้นการสนับสนุนให้เกิดความมั่นคงด้านทรัพยากรธรรมชาติป่าไม้และน้ำ สร้างมูลค่าเพิ่มทางการ  
ท่องเที่ยวเชิงประวัติศาสตร์และศาสนา การพัฒนาให้เป็นศูนย์กลางการค้า บริการ การขนส่งและกระจาย  
สินค้า

(๔) กลุ่มภาคเหนือตอนล่าง ๒ ประกอบด้วย กำแพงเพชร นครสวรรค์ พิจิตร และอุทัยธานี  
เน้นการพัฒนาข้าวและผลิตภัณฑ์แปรรูปการเกษตรอย่างครบวงจร พัฒนาอุตสาหกรรมพลังงานทดแทนจาก  
ผลผลิตและวัสดุทางการเกษตร พัฒนาให้เป็นศูนย์กลางการกระจายสินค้า พัฒนาแหล่งท่องเที่ยวที่มีความโดดเด่น  
และการอนุรักษ์ทรัพยากรธรรมชาติและสิ่งแวดล้อม

๓) แผนพัฒนาจังหวัดเชียงใหม่ (พ.ศ. ๒๕๖๑ - ๒๕๖๔)

**วิสัยทัศน์จังหวัดเชียงใหม่** : “นครแห่งชีวิตและความมั่งคั่ง” (City of Life and Prosperity)

คำอธิบาย : เป็นเมืองที่ให้ความสุขและชีวิตที่มีคุณค่าแก่ผู้อยู่อาศัยและผู้มาเยือนใน  
ฐานะเมืองที่น่าอยู่และน่าท่องเที่ยวในระดับโลก พร้อมกับเป็นประตูการค้า  
การลงทุนสู่สากล

ประเด็นยุทธศาสตร์	กลยุทธ์
<b>ด้านเศรษฐกิจ</b> ๑. การส่งเสริมและพัฒนาการ ท่องเที่ยวและบริการสุขภาพ	๑. ส่งเสริมและพัฒนาศักยภาพบุคลากรและผู้ประกอบการด้านการ ท่องเที่ยว และบริการสุขภาพ ๒. ส่งเสริมและพัฒนาศักยภาพโครงสร้างพื้นฐานและสิ่งอำนวยความสะดวก สะดวกทางการท่องเที่ยว และบริการสุขภาพ ๓. ส่งเสริมและพัฒนาศักยภาพของกิจกรรมการท่องเที่ยวในชุมชนและ ท้องถิ่น เชื่อมโยงสู่ระดับสากล ๔. ส่งเสริมและเชื่อมโยงการประชาสัมพันธ์และการตลาดทางการ ท่องเที่ยวและบริการสุขภาพ
<b>ด้านเศรษฐกิจ</b> ๒. การส่งเสริมการเกษตร การค้า การลงทุนสู่สากล	๑. ส่งเสริมและพัฒนาศักยภาพเกษตรกร ผู้ประกอบการในการประกอบ ธุรกิจสุขภาพ ๒. ส่งเสริมและพัฒนาการใช้เทคโนโลยีและนวัตกรรมในการยกระดับการ ผลิตและการประกอบธุรกิจ ๓. ส่งเสริมและพัฒนาศักยภาพโครงสร้างพื้นฐาน และสิ่งอำนวยความสะดวก สะดวกในการผลิต และการประกอบธุรกิจ ๔. ส่งเสริมและพัฒนาการเชื่อมโยงการผลิตและการประกอบธุรกิจสู่ ระดับสากล
<b>ด้านสังคม</b> ๓. การเสริมสร้างสังคมให้มีคุณภาพ คงอัตลักษณ์ทางวัฒนธรรม	๑. พัฒนาสู่ศูนย์กลางการศึกษาของภูมิภาคด้วยความเป็นเลิศด้าน การศึกษา และการเรียนรู้ตลอดชีวิต ๒. ส่งเสริมวัฒนธรรมและภูมิปัญญาที่มีศักยภาพ ร่วมกับเครือข่ายด้าน วัฒนธรรมทุกระดับ ๓. ส่งเสริมคุณธรรม จิตสาธารณะ และประชาธิปไตย ๔. เสริมสร้างความพร้อมเข้าสู่สังคมผู้สูงอายุอย่างมีคุณภาพ ๕. พัฒนาคุณภาพคนและสุขภาวะให้เหมาะสม ตามช่วงวัย และความ หลากหลายของประชากร ๖. ลดความเหลื่อมล้ำของสังคม ตามแนวทางเศรษฐกิจพอเพียง

ยุทธศาสตร์	กลยุทธ์
<p><b>ด้านความมั่นคง</b></p> <p>๔ การเสริมสร้างความมั่นคงด้านทรัพยากรธรรมชาติและสิ่งแวดล้อมอย่างยั่งยืน</p>	<ol style="list-style-type: none"> <li>๑. ทรัพยากรธรรมชาติได้รับการดูแลป้องกันให้อยู่ในสภาพสมบูรณ์สามารถอำนวยประโยชน์ได้ทั้งทางตรงและทางอ้อม</li> <li>๒. เสริมสร้างความเข้าใจและจิตสำนึกของชุมชนในการอนุรักษ์ หวงแหน และใช้ประโยชน์จากทรัพยากรอย่างคุ้มค่าในรูปแบบของเครือข่าย</li> <li>๓. บริหารจัดการสิ่งแวดล้อมที่เกิดมลพิษทางน้ำ ดิน อากาศ ชยะและของเสียอันตรายให้มีคุณภาพดีขึ้น</li> <li>๔. สร้างจิตสำนึกของคนในการตระหนักรู้ถึงปัญหาการสูญเสียทรัพยากรธรรมชาติและการเสื่อมโทรมคุณภาพของสิ่งแวดล้อม และร่วมกันฟื้นฟู ปกป้อง ดูแล รักษา ให้ความสมดุอย่างยั่งยืน</li> <li>๕. การสร้างภาคีเครือข่ายในทุกองค์กร ทุกภาคส่วนเป็นผู้ดูแลรักษาทรัพยากร ธรรมชาติร่วมกันตามหลักการเป็นผู้ตอบแทนคุณภาพนิเวศน์</li> <li>๖. พัฒนาเทคโนโลยี นวัตกรรม และการเพิ่มประสิทธิภาพการอนุรักษ์พลังงาน และการใช้พลังงานทดแทนให้เหมาะสมและยั่งยืน</li> </ol>
<p><b>ด้านความมั่นคง</b></p> <p>๕. การเสริมสร้างความมั่นคง ความปลอดภัย และความสงบสุขของประชาชน</p>	<ol style="list-style-type: none"> <li>๑. เพิ่มประสิทธิภาพด้านความมั่นคงภายใน มุ่งเน้นการบูรณาการความร่วมมือของทุกภาคส่วน เพื่อรับมือกับปัญหาภัยคุกคามด้านความมั่นคงทุกรูปแบบ</li> <li>๒. เพิ่มประสิทธิภาพและความพร้อมด้านความมั่นคงตามแนวชายแดน</li> <li>๓. ป้องกันและแก้ไขปัญหายาเสพติด</li> <li>๔. เพิ่มประสิทธิภาพการจัดระเบียบสังคม แก้ไขปัญหาความทุกข์ และปัญหาแรงงานต่างด้าวผิดกฎหมาย</li> <li>๕. เพิ่มประสิทธิภาพการป้องกันและบรรเทาสาธารณภัย</li> </ol>
<p><b>ด้านบริหารจัดการและบริการภาครัฐ</b></p> <p>๖. การพัฒนาระบบบริหารจัดการภาครัฐและการให้บริการประชาชนตามหลักธรรมาภิบาล</p>	<ol style="list-style-type: none"> <li>๑. ส่งเสริมระบบบริหารงานจังหวัดแบบบูรณาการ ร่วมกันระหว่างภาครัฐ เอกชน และประชาชน</li> <li>๒. พัฒนาจังหวัดเป็นองค์กรที่มีขีดสมรรถนะสูง และทันสมัย มีบุคลากรที่มีความเป็นมืออาชีพ</li> <li>๓. สร้างความเป็นเลิศในด้านการให้บริการประชาชน</li> <li>๔. สร้างความพร้อมของระบบการบริหารงานจังหวัดภายใต้ประชาคมอาเซียน</li> </ol>

๑.๔ ยุทธศาสตร์การพัฒนาขององค์กรปกครองส่วนท้องถิ่นในเขตจังหวัด (พ.ศ.๒๕๖๐-๒๕๖๔)

๑) วิสัยทัศน์การพัฒนาขององค์กรปกครองส่วนท้องถิ่นจังหวัดเชียงใหม่

“เป็นองค์กรหลักในการพัฒนาท้องถิ่น บนพื้นฐานของความเข้าใจในปัญหาและศักยภาพของท้องถิ่น โดยการมีส่วนร่วมของชุมชน”

**๒) พันธกิจ**

๑. เสริมสร้างการมีส่วนร่วมของทุกภาคส่วนในการบริหารจัดการท้องถิ่นอย่างมีประสิทธิภาพ
๒. พัฒนาบุคลากรขององค์กรปกครองส่วนท้องถิ่นให้มีความทันสมัยมีคุณธรรมจริยธรรมตามกฎหมายบัญญัติ
๓. ส่งเสริมบำรุงรักษาศิลปะ จารีตประเพณี ภูมิปัญญาท้องถิ่น วัฒนธรรมอันดีของท้องถิ่น
๔. ส่งเสริมและรักษาคุณภาพสิ่งแวดล้อมของท้องถิ่น

**๓) ประเด็นยุทธศาสตร์การพัฒนาศูนย์การปกครองส่วนท้องถิ่น**

๑. ยุทธศาสตร์การพัฒนาคอนกรีตพื้นฐานเพื่อรองรับการพัฒนาเศรษฐกิจและสังคม
๒. ยุทธศาสตร์การพัฒนาเศรษฐกิจตามแนวทางปรัชญาเศรษฐกิจพอเพียง
๓. ยุทธศาสตร์การบริหารจัดการทรัพยากรธรรมชาติและสิ่งแวดล้อม
๔. ยุทธศาสตร์การอนุรักษ์ พื้นฟูและสืบสาน ศิลปวัฒนธรรม จารีตประเพณีและภูมิปัญญาท้องถิ่น
๕. ยุทธศาสตร์การพัฒนาคุณภาพชีวิตของประชาชน
๖. ยุทธศาสตร์การป้องกัน บรรเทาสาธารณภัยและการรักษาความเป็นระเบียบเรียบร้อยในชุมชน
๗. ยุทธศาสตร์การบริหารจัดการบ้านเมืองที่ดี

ยุทธศาสตร์	เป้าประสงค์	กลยุทธ์
๑. การพัฒนาโครงสร้างพื้นฐานเพื่อรองรับการพัฒนาเศรษฐกิจและสังคม	ระบบสาธารณูปโภค สาธารณูปการ การ คมนาคมและขนส่ง มีประสิทธิภาพ สามารถตอบสนองความต้องการของประชาชนอย่างทั่วถึง ภาคเกษตรกรรมสามารถสร้างมูลค่าเพิ่มและมีการกระจายรายได้ที่เหมาะสม	๑. พัฒนาโครงสร้างพื้นฐานการคมนาคมขนส่งที่จำเป็น
		๒. พัฒนาโครงสร้างพื้นฐานทางการเกษตรเพื่อสร้างมูลค่าเพิ่มให้แก่ผลผลิตทางการเกษตร
		๓. พัฒนาการบริหารจัดการโครงสร้างพื้นฐาน
๒. การพัฒนา เศรษฐกิจตาม แนวทางปรัชญาเศรษฐกิจพอเพียง	ชุมชนยึดถือและปฏิบัติ ตามแนวทางปรัชญา เศรษฐกิจพอเพียงให้เกิดภูมิคุ้มกันทางเศรษฐกิจ ท้องถิ่นมีการพัฒนาด้าน การท่องเที่ยว วิสาหกิจ ในชุมชน มีความพร้อม แข่งขันและรองรับ ผลกระทบจากการเข้า ร่วมประชาคมเศรษฐกิจ อาเซียน (AEC)	๑. ส่งเสริมและพัฒนาการ เกษตรตามแนวทางปรัชญาเศรษฐกิจพอเพียงและสร้างภูมิคุ้มกันระบบเศรษฐกิจในท้องถิ่น
		๒. พัฒนาศักยภาพ ผู้ประกอบการและยกระดับ มาตรฐาน ผลิตภัณฑ์ชุมชนเพื่อรองรับ AEC
		๓. ส่งเสริมการค้า การลงทุนที่มุ่งเน้นประโยชน์ทางเศรษฐกิจที่ยั่งยืนต่อท้องถิ่น
		๔. ส่งเสริมการท่องเที่ยว ที่สอดคล้องกับศักยภาพชุมชน และเกิดประโยชน์ต่อคนในท้องถิ่น

ยุทธศาสตร์	เป้าประสงค์	กลยุทธ์
๓. การบริหาร จัดการ ทรัพยากร ธรรมชาติ และ สิ่งแวดล้อม	ชุมชนมีจิตสำนึกและมีส่วนร่วมในการ ปฏิบัติ เพื่อป้องกันและ แก้ปัญหาใน ด้านการจัดการ ทรัพยากรธรรมชาติ สิ่งแวดล้อมและการอนุรักษ์ระบบนิเวศ	๑. การอนุรักษ์ ทรัพยากรธรรมชาติและ สิ่งแวดล้อมโดยชุมชน
		๒. การควบคุม ป้องกัน แก้ปัญหาขยะ และมลภาวะในชุมชน
		๓. ส่งเสริมการใช้พลังงานทดแทนและ การอนุรักษ์พลังงาน
๔. การอนุรักษ์ ฟื้นฟูและ สืบสานศิลปวัฒนธรรม จารีตประเพณี และภูมิ ปัญญา ท้องถิ่น	ชุมชนและองค์กรภาค สังคมในท้องถิ่น สามารถอนุรักษ์ ฟื้นฟู และสืบสาน ศิลปวัฒนธรรม จารีต ประเพณีและ ภูมิปัญญาอันเป็น เอกลักษณ์ของ ท้องถิ่น ของตนให้ดำรงอยู่ได้ อย่าง ยั่งยืน	๑. พัฒนางองค์ความรู้ ด้านศิลปวัฒนธรรม และภูมิปัญญาท้องถิ่นใน เชิงองค์รวม
		๒. อนุรักษ์และส่งเสริม ศิลปวัฒนธรรม ท้องถิ่นใน ชุมชน
		๓. การเผยแพร่ ศิลปวัฒนธรรมท้องถิ่นสู่ ภายนอก
๕. การพัฒนา คุณภาพ ชีวิต ของประชาชน	ประชาชนกลุ่มต่างๆ โดยเฉพาะกลุ่ม เด็กและ เยาวชน ผู้สูงอายุคน พิการ และผู้ประสบ ปัญหาทางสังคม ได้รับ บริการและสวัสดิการ จากองค์กร ปกครอง ส่วนท้องถิ่นอย่างทั่วถึง รวดเร็วและเป็นธรรม บนพื้นฐานของ การพึ่งพาตนเอง	๑. ส่งเสริมการศึกษา และการเรียนรู้ ตลอดชีวิต
		๒. การส่งเสริมสุขภาวะ ที่ดีของคนใน ชุมชน
		๓. การพัฒนาคุณภาพ ชีวิตเด็ก เยาวชน สตรี คนชราและผู้ด้อยโอกาส
๖. การป้องกัน บรรเทา สาธารณ ภัยและการ รักษา ความเป็น ระเบียบ เรียบร้อยใน ชุมชน	ประชาชนมีความ สามัคคีและความ สมานฉันท์ในหมู่คณะ สามารถป้องกัน และ รับมือกับสาธารณภัย ต่างๆ ได้ อย่าง มี ประสิทธิภาพ สามารถ ลด ปัญหาหยาเสพติดและ ความไม่ ปลอดภัย ในชีวิตและทรัพย์สินใน ชุมชน	๑. การรักษาความ สงบเรียบร้อยและ ความปลอดภัยใน ชุมชน
		๒. การป้องกันและ บรรเทาสาธารณภัย
		๓. การป้องกันและ แก้ไขปัญหาหยา เสพติด อบายมุขและปัญหา แรงงานต่าง ด้าว
๗. การบริหาร จัดการ บ้านเมืองที่ดี	องค์กรปกครองส่วน ท้องถิ่นมี กระบวนการ บริหารจัดการภายใต้ หลักธรรมาภิบาลและการ จัดบริการ สาธารณะแก่ประชาชนที่มี ประสิทธิภาพ และเกิดผลสัมฤทธิ์	๑. พัฒนาขีด ความสามารถบุคลากร ท้องถิ่น
		๒. พัฒนา ประสิทธิภาพในการ บริหาร จัดการภายใต้หลักธรรมาภิบาล
		๓. ส่งเสริมการมีส่วน ร่วมของทุกภาค ส่วนใน การตรวจสอบควบคุม



## ๒. ยุทธศาสตร์ขององค์กรปกครองส่วนท้องถิ่น

### ๒.๑ วิสัยทัศน์การพัฒนา

“มุ่งเป็นองค์กรเร่งรัดพัฒนาสาธารณูปโภคพื้นฐาน เน้นการบริการประชาชนถึงถิ่น พัฒนาองค์ความรู้และส่งเสริมความพออยู่พอกิน ก้าวเป็นองค์กรปกครองส่วนท้องถิ่นของประชาชน”

#### ความหมายในวิสัยทัศน์ :

มุ่งเป็นองค์กรหลักในการพัฒนาและประสานความร่วมมือหน่วยราชการอื่นที่เกี่ยวข้องในการก่อสร้างโครงสร้างพื้นฐานด้านสาธารณูปโภค สาธารณูปการขั้นพื้นฐานเพื่อยกระดับความอยู่ดีมีสุขให้แก่ชุมชน ตลอดจนช่วยเหลือราษฎรในพื้นที่ที่อยู่ห่างไกลทุรกันดารโดยเน้นการเคลื่อนที่ให้บริการช่วยเหลือแก้ไขปัญหาต่างๆ ให้แก่ชุมชน และการมุ่งพัฒนาความรู้ ทักษะ ประสบการณ์ ในการส่งเสริมอาชีพ ลดรายจ่าย เพิ่มรายได้ การพออยู่พอกินตามแนวปรัชญาเศรษฐกิจพอเพียงให้แก่ราษฎร เพื่อให้องค์การบริหารส่วนตำบลก้าวทันเป็นองค์กรปกครองส่วนท้องถิ่นที่เป็นของประชาชนอย่างแท้จริง

### ๒.๒ ยุทธศาสตร์

๑. ยุทธศาสตร์การพัฒนาโครงสร้างพื้นฐานเพื่อรองรับการพัฒนาสังคมและเศรษฐกิจ
๒. ยุทธศาสตร์การพัฒนาเศรษฐกิจตามแนวทางปรัชญาเศรษฐกิจพอเพียง
๓. ยุทธศาสตร์การบริหารจัดการทรัพยากรธรรมชาติและสิ่งแวดล้อม
๔. ยุทธศาสตร์การอนุรักษ์ พื้นฟูและสืบสาน ศิลปวัฒนธรรม จารีตประเพณีและภูมิปัญญาท้องถิ่น
๕. ยุทธศาสตร์การพัฒนาคุณภาพชีวิตของประชาชน
๖. ยุทธศาสตร์การป้องกัน บรรเทาสาธารณภัยและการรักษาความเป็นระเบียบเรียบร้อยในชุมชน
๗. ยุทธศาสตร์การบริหารจัดการบ้านเมืองที่ดี

### ๒.๓ เป้าประสงค์

๑. ประชาชนได้รับความสะดวกในด้านการคมนาคม การขนส่งผลผลิตทางการเกษตรและการท่องเที่ยว รวมถึงการได้รับบริการด้านสาธารณูปโภค สาธารณูปการจากองค์กรปกครองส่วนท้องถิ่นอย่างทั่วถึง
๒. ท้องถิ่นมีการพัฒนาส่งเสริมอาชีพประชาชน การพัฒนาการท่องเที่ยว ผลิตภัณฑ์ชุมชน โดยยึดหลักปรัชญาเศรษฐกิจพอเพียง และมีความพร้อมต่อผลกระทบจากการเข้าร่วมประชาคมเศรษฐกิจอาเซียน (AEC)
๓. ชุมชนในพื้นที่เขตตำบลกุดช้างมีจิตสำนึกและพัฒนาเครือข่ายชุมชนแห่งการปฏิบัติในด้านการแก้ปัญหาสิ่งแวดล้อม การจัดการทรัพยากรธรรมชาติและสิ่งแวดล้อมและการอนุรักษ์ระบบนิเวศ
๔. ชุมชนและองค์กรภาคสังคมในท้องถิ่น สามารถอนุรักษ์ พื้นฟูและสืบสานศิลปวัฒนธรรม จารีตประเพณีและภูมิปัญญาท้องถิ่นอันเป็นเอกลักษณ์ของท้องถิ่นของตนให้ดำรงอยู่ได้อย่างยั่งยืน
๕. ประชาชนกลุ่มต่างๆ โดยเฉพาะกลุ่มเด็กและเยาวชน ผู้สูงอายุ คนพิการและผู้ประสบปัญหาทางสังคม ได้รับการบริการและสวัสดิการจากองค์กรปกครองส่วนท้องถิ่นอย่างทั่วถึง รวดเร็ว และเป็นธรรมบนพื้นฐานของการพึ่งพาตนเอง

๖. ประชาชนมีความสามัคคีและความสมานฉันท์ในหมู่คณะสามารถป้องกันและรับมือกับสาธารณภัยต่างๆ ได้อย่างมีประสิทธิภาพ สามารถลดปัญหาเสพติดและความไม่ปลอดภัยในชีวิตและทรัพย์สินในชุมชน

๗. องค์กรปกครองส่วนท้องถิ่นมีกระบวนการบริหารจัดการภายใต้หลักธรรมาภิบาลและจัดบริการสาธารณะแก่ประชาชนที่มีประสิทธิภาพและเกิดผลสัมฤทธิ์

## ๒.๔ ตัวชี้วัด

ยุทธศาสตร์ที่ ๑ การพัฒนาโครงสร้างพื้นฐานที่เหมาะสมกับชุมชน

ตัวชี้วัดระดับเป้าประสงค์

เชิงปริมาณ

๑. จำนวนเส้นทางคมนาคมในหมู่บ้านที่ได้รับการก่อสร้างและขยาย

๒. จำนวนเส้นทางคมนาคมในหมู่บ้านที่ได้รับการปรับปรุงซ่อมแซม

๓. จำนวนอาคารในการบริการประชาชนที่ได้รับการก่อสร้าง

๔. ร้อยละ ๘๐ ของโครงการขยายเขตไฟฟ้าและแสงสว่างได้รับการดำเนินการ

เชิงคุณภาพ

๑. ถนนมีคุณภาพมาตรฐานและความปลอดภัย

๒. ร้อยละ ๗๐ ของประชาชนที่ใช้เส้นทางสัญจรในตำบลกีดขวาง มีความพึงพอใจ

๓. ร้อยละ ๗๐ ของผู้มาใช้บริการอาคารขององค์การบริหารส่วนตำบลกีดขวาง มีความพึง

พอใจ

๔. ร้อยละ ๗๐ ของประชาชนที่ได้รับผลประโยชน์จากโครงการขยายเขตไฟฟ้า มีความพึง

พอใจ - กลยุทธ์/แนวทางการพัฒนา และตัวชี้วัดระดับกลยุทธ์

กลยุทธ์ / แนวทางการพัฒนา	ตัวชี้วัดระดับกลยุทธ์
๑.๑.๑ การพัฒนาโครงสร้างพื้นฐานการคมนาคมขนส่ง	ปริมาณ ๑. ร้อยละ ๘๐ ของโครงการด้านโครงสร้างพื้นฐานคมนาคมขนส่งได้รับการดำเนินการ คุณภาพ ๑. ถนนมีคุณภาพมาตรฐานและความปลอดภัย
๑.๑.๒ การพัฒนาโครงสร้างพื้นฐานทางการเกษตร	ปริมาณ ๑. ร้อยละ ๘๐ ของโครงการด้านโครงสร้างพื้นฐานทางการเกษตรได้รับการดำเนินการ คุณภาพ ๑. ร้อยละ ๗๐ ของเกษตรกรที่ได้รับประโยชน์จากโครงการมีความพึงพอใจ
๑.๑.๓ พัฒนาการบริหารจัดการโครงสร้างพื้นฐานรองรับการเจริญเติบโตของท้องถิ่น	ปริมาณ ๑. ร้อยละ ๘๐ ของโครงการได้รับการดำเนินการ คุณภาพ ๑. ร้อยละ ๗๐ ของผู้มาใช้บริการอาคารมีความพึงพอใจ ๒. ร้อยละ ๗๐ ของประชาชนที่ได้รับผลประโยชน์จากโครงการ มีความพึงพอใจ

## ยุทธศาสตร์ที่ ๒ การพัฒนาเศรษฐกิจและการท่องเที่ยว

### ตัวชี้วัดระดับเป้าประสงค์

#### เชิงปริมาณ

๑. โครงการที่ส่งเสริมเศรษฐกิจพอเพียงได้ดำเนินการเพิ่มขึ้น จำนวน ๑๕ โครงการ
๒. โครงการที่ส่งเสริมกิจกรรมกลุ่มอาชีพได้ดำเนินการเพิ่มขึ้น จำนวน ๒๐ โครงการ
๓. โครงการที่ส่งเสริมการท่องเที่ยวได้ดำเนินการเพิ่มขึ้น จำนวน ๒๐ โครงการ

#### เชิงคุณภาพ

๑. ร้อยละ ๗๐ ของประชาชนที่ได้รับผลประโยชน์จากโครงการมีความพึงพอใจ
๒. ร้อยละ ๗๐ ของกลุ่มอาชีพที่ได้รับการส่งเสริมมีความพึงพอใจ
๓. ร้อยละ ๗๐ ของธุรกิจท่องเที่ยวที่ได้รับการส่งเสริมมีความพึงพอใจ

- กลยุทธ์/แนวทางการพัฒนา และตัวชี้วัดระดับกลยุทธ์

กลยุทธ์ / แนวทางการพัฒนา	ตัวชี้วัดระดับกลยุทธ์
๒.๑.๑ ส่งเสริมและพัฒนากิจกรรมตามแนวปรัชญาเศรษฐกิจพอเพียงและสร้างภูมิคุ้มกันระบบเศรษฐกิจ	ปริมาณ โครงการส่งเสริมและพัฒนากิจกรรมตามแนวปรัชญาเศรษฐกิจพอเพียงได้รับการดำเนินการร้อยละ ๘๐ คุณภาพ ร้อยละ ๗๐ ของเกษตรกรมีความพึงพอใจต่อโครงการ
๒.๑.๒ ส่งเสริมพัฒนาอาชีพและเพิ่มศักยภาพผลิตภัณฑ์ชุมชนและผู้ประกอบการผลิตภัณฑ์ชุมชนเพื่อรองรับ AEC	ปริมาณ โครงการส่งเสริมพัฒนาอาชีพได้รับการดำเนินการร้อยละ ๘๐ คุณภาพ ร้อยละ ๗๐ ของผู้เข้าร่วมโครงการมีความพึงพอใจต่อโครงการ
๒.๑.๓ ส่งเสริมการท่องเที่ยว	ปริมาณ โครงการส่งเสริมการท่องเที่ยวได้รับการดำเนินการร้อยละ ๘๐ คุณภาพ ผู้ประกอบการธุรกิจท่องเที่ยวร้อยละ ๗๐ มีความพึงพอใจ

## ยุทธศาสตร์ที่ ๓ การบริหารจัดการทรัพยากรธรรมชาติและสิ่งแวดล้อม

### ตัวชี้วัดระดับเป้าประสงค์

#### เชิงปริมาณ

๑. โครงการเกี่ยวกับการอนุรักษ์ทรัพยากรธรรมชาติและสิ่งแวดล้อมได้ดำเนินการเพิ่มขึ้น จำนวน ๔๕ โครงการ
๒. โครงการเกี่ยวกับการพัฒนาหรือแก้ไขปัญหาระบบขยะและมลภาวะได้ดำเนินการเพิ่มขึ้น จำนวน ๗๕ โครงการ

เชิงคุณภาพ

๑. ทรัพยากรธรรมชาติและสิ่งแวดล้อมตำบลกีดข้างได้รับการฟื้นฟูและมีสภาพดีขึ้น

๒. ประชาชนตำบลกีดข้างร้อยละ ๗๐ มีความพึงพอใจต่อการจัดการขยะและมลภาวะ

ภายในตำบล

- กลยุทธ์/แนวทางการพัฒนา และตัวชี้วัดระดับกลยุทธ์

กลยุทธ์ / แนวทางการพัฒนา	ตัวชี้วัดระดับกลยุทธ์
๓.๑.๑ การอนุรักษ์ทรัพยากรธรรมชาติและสิ่งแวดล้อม	ปริมาณ โครงการเกี่ยวกับการอนุรักษ์ทรัพยากรธรรมชาติและสิ่งแวดล้อมได้ดำเนินการร้อยละ ๘๐ คุณภาพ ทรัพยากรธรรมชาติและสิ่งแวดล้อมตำบลกีดข้างได้รับการฟื้นฟูและมีสภาพดีขึ้น
๓.๑.๒ การควบคุม ป้องกัน แก้ไขปัญหาขยะและมลภาวะ	ปริมาณ โครงการแก้ไขปัญหาขยะและมลภาวะได้ดำเนินการร้อยละ ๘๐ คุณภาพ ประชาชนร้อยละ ๗๐ มีความพึงพอใจต่อการจัดการขยะและมลภาวะของอบต.กีดข้าง
๓.๑.๓ ส่งเสริมการใช้พลังงานทดแทนและการอนุรักษ์พลังงาน	ปริมาณ โครงการพลังงานทดแทนและการอนุรักษ์พลังงานได้ดำเนินการร้อยละ ๘๐ คุณภาพ ประชาชนตำบลกีดข้างร้อยละ ๘๐ มีจิตสำนึกในการอนุรักษ์พลังงาน

ยุทธศาสตร์ที่ ๔ การอนุรักษ์ ฟื้นฟูและสืบสาน ศิลปวัฒนธรรม ประเพณีและภูมิปัญญาท้องถิ่น  
ตัวชี้วัดระดับเป้าประสงค์

เชิงปริมาณ

๑. โครงการเกี่ยวกับวัฒนธรรมประเพณีภูมิปัญญาท้องถิ่นได้ดำเนินการ จำนวน ๓๐

โครงการ

เชิงคุณภาพ

๑. ประชาชนร้อยละ ๗๐ มีความภูมิใจและพร้อมใจสืบสานศิลปวัฒนธรรมภูมิปัญญาของ

ท้องถิ่น

- กลยุทธ์/แนวทางการพัฒนา และตัวชี้วัดระดับกลยุทธ์

กลยุทธ์ / แนวทางการพัฒนา	ตัวชี้วัดระดับกลยุทธ์
๔.๑.๑ พัฒนาองค์ความรู้ด้านศิลปวัฒนธรรมและภูมิปัญญาท้องถิ่น	ปริมาณ โครงการพัฒนาองค์ความรู้ด้านศิลปวัฒนธรรมและภูมิปัญญาท้องถิ่นได้ดำเนินการร้อยละ ๘๐ คุณภาพ ประชาชนที่เข้าร่วมโครงการร้อยละ ๘๐ มีความพึงพอใจ

กลยุทธ์ / แนวทางการพัฒนา	ตัวชี้วัดระดับกลยุทธ์
๔.๑.๒ อนุรักษ์และส่งเสริมศิลปวัฒนธรรมท้องถิ่น	ปริมาณ โครงการอนุรักษ์และส่งเสริมศิลปวัฒนธรรมท้องถิ่น ได้ดำเนินการร้อยละ ๘๐ คุณภาพ ประชาชนที่เข้าร่วมโครงการร้อยละ ๘๐ มีความพึงพอใจ
๔.๑.๓ การเผยแพร่ศิลปวัฒนธรรมท้องถิ่นสู่ภายนอก	ปริมาณ โครงการเผยแพร่ศิลปวัฒนธรรมท้องถิ่นสู่ภายนอก ได้ดำเนินการร้อยละ ๘๐ คุณภาพ ศิลปวัฒนธรรมประเพณีของบ้านเมืองกิตได้รับการ เผยแพร่และเข้าถึงประชาชนรวมถึงนักท่องเที่ยวมากขึ้น

**ยุทธศาสตร์ที่ ๕** การพัฒนาการศึกษา สาธารณสุข และคุณภาพชีวิต

ตัวชี้วัดระดับเป้าประสงค์

เชิงปริมาณ

๑. โครงการที่ส่งเสริมให้ประชาชนมีการเรียนรู้ตลอดชีวิตได้ดำเนินการ จำนวน ๔๐ โครงการ
๒. โครงการเพื่อจัดสวัสดิการทางสังคม ได้ดำเนินการ จำนวน ๔๕ โครงการ
๓. โครงการเพื่อส่งเสริมสุขภาพได้รับการดำเนินการ จำนวน ๕๕ โครงการ

เชิงคุณภาพ

๑. ร้อยละ ๗๐ ของเยาวชนตำบลกิตข้างได้รับโอกาสทางการศึกษาเพิ่มขึ้น
๒. ร้อยละ ๗๐ ของผู้สูงอายุและผู้ด้อยโอกาสพึงพอใจต่อสวัสดิการที่ได้รับจาก อบต.กิตข้าง
๓. ร้อยละ ๗๐ ของประชาชนมีความพึงพอใจต่อการดำเนินโครงการส่งเสริมสุขภาพของ อบต.กิตข้าง

- กลยุทธ์/แนวทางการพัฒนา และตัวชี้วัดระดับกลยุทธ์

กลยุทธ์ / แนวทางการพัฒนา	ตัวชี้วัดระดับกลยุทธ์
๕.๑.๑ ส่งเสริมการศึกษาและการเรียนรู้ตลอดชีวิต	ปริมาณ ร้อยละ ๘๐ ของโครงการส่งเสริมการศึกษาและ การเรียนรู้ตลอดชีวิตได้รับการดำเนินการ คุณภาพ ร้อยละ ๘๐ ของเยาวชนตำบลกิตข้างได้รับโอกาสทาง การศึกษาเพิ่มขึ้น
๕.๑.๒ การส่งเสริมสุขภาพที่ดีของคนในชุมชน	ปริมาณ ร้อยละ ๘๐ ของโครงการส่งเสริมสุขภาพที่ดีของ คนในชุมชนได้รับการดำเนินการ คุณภาพ ร้อยละ ๘๐ ของประชาชนตำบลกิตข้างมีคุณภาพชีวิตดีขึ้น

กลยุทธ์ / แนวทางการพัฒนา	ตัวชี้วัดระดับกลยุทธ์
๕.๑.๓ การพัฒนาคุณภาพชีวิตเด็ก เยาวชน สตรี ผู้สูงอายุ และผู้ด้อยโอกาส	ปริมาณ ร้อยละ ๘๐ ของโครงการพัฒนาคุณภาพชีวิตเด็ก เยาวชน สตรี ผู้สูงอายุและผู้ด้อยโอกาสได้รับการดำเนินการ คุณภาพ ร้อยละ ๘๐ ของเด็ก เยาวชน สตรี ผู้สูงอายุ และผู้ด้อยโอกาสมีคุณภาพชีวิตดีขึ้น

**ยุทธศาสตร์ที่ ๖ การป้องกัน บรรเทาสาธารณภัย และการรักษาความเป็นระเบียบเรียบร้อย  
ในชุมชน**

**ตัวชี้วัดระดับเป้าประสงค์**

**เชิงปริมาณ**

๑. โครงการการปลูกจิตสำนึกด้านความร่วมมือในการดูแลป้องกันชุมชนได้ดำเนินการ  
จำนวน ๒๕ โครงการ
๒. โครงการด้านการป้องกันและบรรเทาสาธารณภัยได้รับการดำเนินการ  
จำนวน ๓๐ โครงการ
๓. โครงการด้านการป้องกันและแก้ไขปัญหาเสพติดได้ดำเนินการ  
จำนวน ๑๐ โครงการ

**เชิงคุณภาพ**

๑. ร้อยละ ๗๐ ของประชาชนตำบลกีดช้างรู้สึกรู้สึกมีความปลอดภัยในชีวิตและทรัพย์สินขึ้น
๒. ร้อยละ ๗๐ ของประชาชนรู้สึกรู้สึกว่าผู้ปฏิบัติงานด้านป้องกันและบรรเทาสาธารณภัย  
มีประสิทธิภาพมากขึ้น
๓. ร้อยละ ๗๐ ของประชาชนคิดว่ายาเสพติดในตำบลกีดช้างมีการแพร่ระบาดลดลง

- กลยุทธ์/แนวทางการพัฒนา และตัวชี้วัดระดับกลยุทธ์

กลยุทธ์ / แนวทางการพัฒนา	ตัวชี้วัดระดับกลยุทธ์
๖.๑.๑ การรักษาความสงบเรียบร้อยและความปลอดภัย ในชุมชน	ปริมาณ ร้อยละ ๘๐ ของโครงการด้านรักษาความสงบเรียบร้อย และความปลอดภัยในชุมชนได้รับการดำเนินการ คุณภาพ ร้อยละ ๗๐ ของประชาชนรู้สึกรู้สึกมีความปลอดภัยในชีวิต และทรัพย์สินมากขึ้น
๖.๑.๒ การป้องกันและบรรเทาสาธารณภัย	ปริมาณ ร้อยละ ๘๐ ของโครงการด้านการป้องกันและบรรเทา สาธารณภัยได้รับการดำเนินการ คุณภาพ ร้อยละ ๗๐ ของประชาชนรู้สึกรู้สึกว่าผู้ปฏิบัติงานด้านป้องกัน และบรรเทาสาธารณภัยมีประสิทธิภาพมากขึ้น

กลยุทธ์ / แนวทางการพัฒนา	ตัวชี้วัดระดับกลยุทธ์
๖.๑.๓ การป้องกันและแก้ไขปัญหายาเสพติด อบายมุข และปัญหาแรงงานต่างด้าว	ปริมาณ ร้อยละ ๘๐ ของโครงการด้านป้องกันและแก้ไขปัญหายาเสพติด ได้รับการดำเนินการ คุณภาพ ร้อยละ ๗๐ ของประชาชนคิดว่ายาเสพติดในตำบลกีดขวาง มีการแพร่ระบาดลดลง

**ยุทธศาสตร์ที่ ๗ การบริหารจัดการบ้านเมืองที่ดี**

**ตัวชี้วัดระดับเป้าประสงค์**

**เชิงปริมาณ**

๑. โครงการด้านสร้างจิตสำนึกและพัฒนาขีดความสามารถได้รับการดำเนินการ

๒๕ โครงการ

๒. โครงการด้านเสริมสร้างประสิทธิภาพและธรรมาภิบาลในการบริหารจัดการได้รับการ

ดำเนินการ จำนวน ๗๕ โครงการ

๓. โครงการส่งเสริมการมีส่วนร่วมของทุกภาคส่วนในการตรวจสอบควบคุมได้รับการ

ดำเนินการ จำนวน ๒๕ โครงการ

**เชิงคุณภาพ**

๑. ร้อยละ ๗๐ ของบุคลากรมีจิตสำนึกที่ดีขึ้นและมีประสิทธิภาพในการปฏิบัติงานเพิ่มขึ้น

๒. ร้อยละ ๗๐ ของประชาชนมีความเห็นว่าอบต.กีดขวางมีประสิทธิภาพในการบริหารงานเพิ่มขึ้น

๓. ร้อยละ ๗๐ ของประชาชนรับรู้ถึงการทำงานของอบต.และสามารถตรวจสอบได้

- กลยุทธ์/แนวทางการพัฒนา และตัวชี้วัดระดับกลยุทธ์

กลยุทธ์ / แนวทางการพัฒนา	ตัวชี้วัดระดับกลยุทธ์
๗.๑.๑ พัฒนาศักยภาพบุคลากรท้องถิ่น	ปริมาณ ร้อยละ ๘๐ ของโครงการพัฒนาศักยภาพบุคลากรท้องถิ่น ได้รับการดำเนินการ คุณภาพ ร้อยละ ๗๐ ของบุคลากรมีประสิทธิภาพในการปฏิบัติงานเพิ่มขึ้น
๗.๑.๒ พัฒนาประสิทธิภาพในการบริหารจัดการภายใต้หลักธรรมาภิบาล	ปริมาณ ร้อยละ ๘๐ ของโครงการพัฒนาประสิทธิภาพในการบริหารจัดการภายใต้หลักธรรมาภิบาลได้รับการดำเนินการ คุณภาพ ร้อยละ ๗๐ ของประชาชนมีความคิดเห็นว่าอบต.มีประสิทธิภาพในการบริหารงานเพิ่มขึ้น
๗.๑.๓ ส่งเสริมการมีส่วนร่วมของทุกภาคส่วนในการตรวจสอบควบคุม	ปริมาณ ร้อยละ ๘๐ ของโครงการส่งเสริมการมีส่วนร่วมของทุกภาคส่วนในการตรวจสอบควบคุมได้รับการดำเนินการ คุณภาพร้อยละ ๗๐ ของประชาชนรับรู้ถึงการทำงานของอบต.และตรวจสอบการทำงานของ อบต. ได้

## ๒.๕ คำเป้าหมาย

### ๒.๖ กลยุทธ์

๑. ยุทธศาสตร์การพัฒนาโครงสร้างพื้นฐานเพื่อรองรับการพัฒนาเศรษฐกิจและสังคม  
กลยุทธ์
  - ๑.๑ พัฒนาโครงสร้างพื้นฐานการคมนาคมขนส่งที่จำเป็น
  - ๑.๒ พัฒนาโครงสร้างพื้นฐานทางการเกษตรเพื่อสร้างมูลค่าเพิ่มให้แก่ผลผลิตทางการเกษตร
  - ๑.๓ พัฒนาการบริหารจัดการโครงสร้างพื้นฐาน
๒. ยุทธศาสตร์การพัฒนาเศรษฐกิจตามแนวทางปรัชญาเศรษฐกิจพอเพียง  
กลยุทธ์
  - ๒.๑ ส่งเสริมและพัฒนาการ เกษตรตามแนวทางปรัชญาเศรษฐกิจพอเพียงและสร้างภูมิคุ้มกันระบบเศรษฐกิจในท้องถิ่น
  - ๒.๒ พัฒนาศักยภาพ ผู้ประกอบการและ ยกกระดับ มาตรฐาน ผลิตภัณฑ์ชุมชนเพื่อรองรับ AEC
  - ๒.๓ ส่งเสริมการค้า การลงทุนที่มุ่งเน้นประโยชน์ทางเศรษฐกิจที่ยั่งยืนต่อท้องถิ่น
  - ๒.๔ ส่งเสริมการท่องเที่ยว ที่สอดคล้องกับศักยภาพชุมชน และเกิดประโยชน์ต่อคนในท้องถิ่น
๓. ยุทธศาสตร์การบริหารจัดการทรัพยากรธรรมชาติและสิ่งแวดล้อม  
กลยุทธ์
  - ๓.๑. การอนุรักษ์ ทรัพยากรธรรมชาติและ สิ่งแวดล้อมโดยชุมชน
  - ๓.๒ การควบคุม ป้องกัน แก้ปัญหาขยะ และมลภาวะในชุมชน
  - ๓.๓ ส่งเสริมการใช้พลังงานทดแทนและการอนุรักษ์พลังงาน
๔. ยุทธศาสตร์การอนุรักษ์ ป่าไม้และสืบสาน ศิลปวัฒนธรรม จารีตประเพณีและภูมิปัญญาท้องถิ่น  
กลยุทธ์
  - ๔.๑. พัฒนาองค์ความรู้ ด้านศิลปวัฒนธรรม และภูมิปัญญาท้องถิ่นใน เชิงองค์รวม
  - ๔.๒ อนุรักษ์และส่งเสริม ศิลปวัฒนธรรมท้องถิ่นใน ชุมชน
  - ๔.๓ การเผยแพร่ ศิลปวัฒนธรรมท้องถิ่นสู่ ภายนอก
๕. ยุทธศาสตร์การพัฒนาคุณภาพชีวิตของประชาชน  
กลยุทธ์
  - ๕.๑ ส่งเสริมการศึกษา และการเรียนรู้ตลอดชีวิต
  - ๕.๒ การส่งเสริมสุขภาพ ที่ดีของคนในชุมชน
  - ๕.๓ การพัฒนาคุณภาพ ชีวิตเด็ก เยาวชน สตรี คนชราและผู้ด้อยโอกาส
๖. ยุทธศาสตร์การป้องกัน บรรเทาสาธารณภัยและการรักษาความเป็นระเบียบเรียบร้อยในชุมชน  
กลยุทธ์
  - ๖.๑ การรักษาความ สงบเรียบร้อยและ ความปลอดภัยใน ชุมชน
  - ๖.๒ การป้องกันและ บรรเทาสาธารณภัย
  - ๖.๓ การป้องกันและ แก้ไขปัญหายาเสพติด อบายมุขและปัญหา แรงงานต่างด้าว



๗. ยุทธศาสตร์การบริหารจัดการบ้านเมืองที่ดี

กลยุทธ์

๗.๑ พัฒนาขีดความสามารถบุคลากร ท้องถิ่น

๗.๒ พัฒนา ประสิทธิภาพในการ บริหารจัดการภายใต้หลักธรรมาภิบาล

๗.๓ ส่งเสริมการมีส่วนร่วม ร่วมของทุกภาคส่วนใน การตรวจสอบควบคุม

๒.๗ จุดยืนทางยุทธศาสตร์



จุดยืนทาง	กรอบคิด	แนวทางการพัฒนา
การพัฒนาสาธารณูปโภคพื้นฐาน		
การพัฒนามาตรฐานการบริการสาธารณะ		
การพัฒนาบนพื้นฐานของปรัชญาเศรษฐกิจพอเพียง เพื่อการพัฒนาอย่างยั่งยืน)		

## ๒.๘ ความเชื่อมโยงของยุทธศาสตร์ในภาพรวม

### ยุทธศาสตร์ที่ ๑ การพัฒนาโครงสร้างพื้นฐานที่เหมาะสมกับชุมชน

๑. ยุทธศาสตร์จังหวัด : ยุทธศาสตร์ที่ ๑ การสร้างความมั่นคงอย่างยั่งยืนตามแนวปรัชญาเศรษฐกิจพอเพียง

๒. ยุทธศาสตร์การพัฒนาขององค์กรปกครองส่วนท้องถิ่นในเขตจังหวัด : ยุทธศาสตร์ที่ ๑ การพัฒนาโครงสร้างพื้นฐานที่เหมาะสมกับชุมชน

### ยุทธศาสตร์ที่ ๒ การพัฒนาเศรษฐกิจและการท่องเที่ยว

๑. ยุทธศาสตร์จังหวัด : ยุทธศาสตร์ที่ ๑ การสร้างความมั่นคงอย่างยั่งยืนตามแนวปรัชญาเศรษฐกิจพอเพียง

๒. ยุทธศาสตร์การพัฒนาขององค์กรปกครองส่วนท้องถิ่นในเขตจังหวัด : ยุทธศาสตร์ที่ ๒ การพัฒนาเศรษฐกิจและการท่องเที่ยว

### ยุทธศาสตร์ที่ ๓ การบริหารจัดการทรัพยากรธรรมชาติและสิ่งแวดล้อม

๑. ยุทธศาสตร์จังหวัด : ยุทธศาสตร์ที่ ๓ ดำรงความเป็นฐานทรัพยากรธรรมชาติ สิ่งแวดล้อม และพลังงานสะอาด

๒. ยุทธศาสตร์การพัฒนาขององค์กรปกครองส่วนท้องถิ่นในเขตจังหวัด : ยุทธศาสตร์ที่ ๓ การบริหารจัดการทรัพยากรธรรมชาติและสิ่งแวดล้อม

### ยุทธศาสตร์ที่ ๔ การอนุรักษ์ ฟื้นฟูและสืบสาน ศิลปวัฒนธรรม ประเพณีและภูมิปัญญาท้องถิ่น

๑. ยุทธศาสตร์จังหวัด : ยุทธศาสตร์ที่ ๒ การสร้างสังคมแห่งวัฒนธรรม ความรู้ ภูมิปัญญา จิตสาธารณะ และพัฒนาศักยภาพคนให้พร้อมรับกับการเปลี่ยนแปลง

๒. ยุทธศาสตร์การพัฒนาขององค์กรปกครองส่วนท้องถิ่นในเขตจังหวัด : ยุทธศาสตร์ที่ ๔ การอนุรักษ์ ฟื้นฟูและสืบสาน ศิลปวัฒนธรรม ประเพณีและภูมิปัญญาท้องถิ่น

### ยุทธศาสตร์ที่ ๕ การพัฒนาการศึกษา สาธารณสุข และคุณภาพชีวิต

๑. ยุทธศาสตร์จังหวัด : ยุทธศาสตร์ที่ ๒ การสร้างสังคมแห่งวัฒนธรรม ความรู้ ภูมิปัญญา จิตสาธารณะ และพัฒนาศักยภาพคนให้พร้อมรับกับการเปลี่ยนแปลง

๒. ยุทธศาสตร์การพัฒนาขององค์กรปกครองส่วนท้องถิ่นในเขตจังหวัด : ยุทธศาสตร์ที่ ๕ การพัฒนาการศึกษา สาธารณสุข และคุณภาพชีวิต

ยุทธศาสตร์ที่ ๖ การป้องกัน บรรเทาสาธารณภัย และการรักษาความเป็นระเบียบเรียบร้อยในชุมชน

๑. ยุทธศาสตร์จังหวัด : ยุทธศาสตร์ที่ ๔ การสร้างความมั่นคงปลอดภัยและความสงบสุขของประชาชน

๒. ยุทธศาสตร์การพัฒนาขององค์กรปกครองส่วนท้องถิ่นในเขตจังหวัด : ยุทธศาสตร์ที่ ๖ การป้องกัน บรรเทาสาธารณภัย และการรักษาความเป็นระเบียบเรียบร้อยในชุมชน

### ยุทธศาสตร์ที่ ๗ การบริหารจัดการบ้านเมืองที่ดี

๑. ยุทธศาสตร์จังหวัด : ยุทธศาสตร์ที่ ๕ การสร้างประสิทธิภาพความโปร่งใส เป็นประชาธิปไตย และเป็นธรรมในการให้บริการ

๒. ยุทธศาสตร์การพัฒนาขององค์กรปกครองส่วนท้องถิ่นในเขตจังหวัด : ยุทธศาสตร์ที่ ๗ การบริหารจัดการบ้านเมืองที่ดี

### ๓. การวิเคราะห์เพื่อการพัฒนาท้องถิ่น

#### ๓.๑ การวิเคราะห์กรอบการจัดทำยุทธศาสตร์ขององค์กรปกครองส่วนท้องถิ่น

สถานการณ์การพัฒนาขององค์การบริหารส่วนตำบลกุดช้างจากปีที่ผ่านมา พบว่าการพัฒนาภูมิทัศน์ขององค์กร โดยส่งเสริมความรู้ในการสร้างงานสร้างอาชีพในชุมชน จากศักยภาพของพื้นที่ การพัฒนาให้พื้นที่เป็นตำบลสุขภาวะโดยความร่วมมือจากภาคีเครือข่ายตำบลสุขภาวะ การพัฒนาการจัดการศึกษาให้สอดคล้องกับบริบทของพื้นที่ และมุ่งเน้นคุณธรรม จริยธรรม จิตสาธารณะ การมุ่งอนุรักษ์ทรัพยากรธรรมชาติ สิ่งแวดล้อมอย่างยั่งยืน ตลอดจนการแก้ไขปัญหาด้านโครงสร้างพื้นฐานที่ขาดแคลนในพื้นที่ ซึ่งสามารถวิเคราะห์สภาพแวดล้อมและศักยภาพตำบลกุดช้างได้ ด้วยเทคนิค SWOT Analysis เพื่อนำมาเป็นข้อมูลในการจัดทำแผนยุทธศาสตร์การพัฒนา และแผนพัฒนาสามปี ขององค์การบริหารส่วนตำบลกุดช้าง ที่ประชุมได้ระดมความคิดเห็นร่วมกันถึงปัญหา สาเหตุ และแนวทางแก้ไขปัญหา ตลอดจนวิเคราะห์ถึงจุดอ่อน จุดแข็ง โอกาส และข้อจำกัด ดังนี้

#### จุดแข็ง (Strengths)

๑. มีแหล่งท่องเที่ยวและรูปแบบการท่องเที่ยวที่หลากหลาย
๒. มีวัฒนธรรมชนเผ่าที่โดดเด่นเป็นเอกลักษณ์
๓. เป็นแหล่งต้นน้ำ มีทรัพยากรธรรมชาติและระบบนิเวศที่หลากหลาย
๔. มีแหล่งผลิตภัณฑ์สินค้าหัตถกรรมชนเผ่าหลากหลาย
๕. มีแหล่งเรียนรู้ที่เป็นกลุ่มอาชีพและภูมิปัญญาเหมาะสมแก่การเยี่ยมชมศึกษา
๖. มีรีสอร์ท โฮมสเตย์ สำหรับเป็นที่พักและจัดประชุมอย่างเพียงพอ
๗. มีแหล่งเรียนรู้แพทย์ทางเลือก การนวดเพื่อรักษาและนวดเพื่อสุขภาพ การใช้สมุนไพรที่เป็นยอมรับ
๘. มีสถานศึกษาในพื้นที่จัดหลักสูตรการศึกษาให้เอื้อต่อศักยภาพของพื้นที่ เช่น การท่องเที่ยว, ภาษา เป็นต้น
๙. การเข้าร่วมเป็นภาคีเครือข่ายที่มีศักยภาพ อาทิ เครือข่าย ส.ป.ก. , เครือข่ายพิพิธภัณฑสถานแห่งชาติเฉลิมพระเกียรติพระบาทสมเด็จพระเจ้าอยู่หัว , เครือข่ายอินแปง , เครือข่ายศูนย์คุณธรรม , เครือข่ายตำบลสุขภาวะ , เครือข่ายอนุรักษ์พันธุกรรมพืช , เครือข่ายผู้ประกอบการ เป็นต้น
๑๐. พื้นที่มีหน่วยงานราชการ องค์กรมหาชน มูลนิธิ เข้ามาประสานงานช่วยเหลือราษฎรในพื้นที่
๑๑. ผู้บริหารท้องถิ่นมีนโยบายการพัฒนาที่ชัดเจน และประสานความร่วมมือกับหน่วยงานต่างๆ ได้ดี

#### จุดอ่อน (Weaknesses)

๑. ปัญหาการจัดการทรัพยากรธรรมชาติและสิ่งแวดล้อม
๒. ปัญหาความแตกต่างด้านรายได้ของราษฎรและผู้ประกอบการท่องเที่ยว
๓. ปัญหาเส้นทางคมนาคมระหว่างหมู่บ้านบนพื้นที่สูงทุรกันดาร
๔. ประชากรแฝง ชนเผ่าไม่มีบัตรประชาชน
๕. ปัญหาไม่มีระบบจัดการแรงงานต่างด้าว
๖. ประชาชนขาดความรู้ความเข้าใจในการบริหารจัดการและส่งเสริมประชาธิปไตย
๗. ปัญหาการขาดแคลนโครงสร้างพื้นฐานด้านการสาธารณสุข โภค สุขภาพ การสาธารณสุข
๘. ปัญหาทรัพยากรบุคคลของ อบต. ไม่เพียงพอต่อการช่วยเหลือแก้ไขปัญหาต่างๆ ให้ประชาชนอย่างทั่วถึง
๙. ปัญหาพื้นที่อยู่ในเขตป่าสงวนแห่งชาติพื้นที่กว้าง ระยะห่างระหว่างหมู่บ้านไกล การติดต่อประสานงานในพื้นที่ยากลำบาก การส่งเสริมการมีส่วนร่วมของประชาชนเป็นไปได้ยากเนื่องจากข้อจำกัดด้านรายจ่ายในการเดินทางของประชาชนในถิ่นทุรกันดาร
๑๐. ประชาชนส่วนหนึ่งเป็นชนเผ่า การสื่อสารประสานงาน หรือสร้างความรู้ความเข้าใจยาก
๑๑. ปัญหาพื้นที่เป็นแหล่งพักยาเสพติด
๑๒. ปัญหาประชาชนไม่มีสิทธิในที่ดินทำกิน

## โอกาส (Opportunities)

๑. นโยบายส่งเสริมการท่องเที่ยวของรัฐบาลและจังหวัด
๒. ความสนใจของนักท่องเที่ยวในรูปแบบการท่องเที่ยวเชิงวัฒนธรรม เชิงนิเวศ และเชิงสุขภาพ
๓. นโยบายจังหวัดเชียงใหม่ส่งเสริมการท่องเที่ยวเชิงนิเวศและเชิงวัฒนธรรม
๔. สถาบันการศึกษาและมหาวิทยาลัยต่างๆให้ความสนใจศึกษาและวิจัยในพื้นที่ อาทิ การท่องเที่ยว, ทรัพยากรฯ วิธีชีวิตภูมิปัญญาชนเผ่า , ผลิตภัณฑ์ชุมชน ฯลฯ ส่งผลให้ตำบลได้รับการช่วยเหลือด้านวิชาการมากขึ้น
๕. นโยบายขององค์การบริหารส่วนจังหวัดเชียงใหม่ในการพัฒนาความเชื่อมโยงด้านคมนาคมสู่แหล่งท่องเที่ยว
๖. นโยบายการอนุรักษ์ทรัพยากรธรรมชาติของหน่วยงานต่างๆ ในสังกัดกรมป่าไม้ ที่มีเป้าหมายดำเนินการในพื้นที่ตำบลกี้ดช้าง
๗. นโยบายการส่งเสริมและพัฒนาศักยภาพชุมชนด้านการเกษตรที่ถูกต้องของสำนักงานปฎิรูปที่ดินเพื่อเกษตรกรรม และสำนักงานเกษตรอำเภอ/จังหวัด
๘. นโยบายการดำเนินงานโครงการพระราชดำริต่างๆของพิพิธภัณฑ์การเกษตรเฉลิมพระเกียรติพระบาทสมเด็จพระเจ้าอยู่หัว (องค์กรมมหาชน)
๙. นโยบายของกลุ่มผู้ประกอบการในพื้นที่และนอกพื้นที่ในการอนุรักษ์ทรัพยากรธรรมชาติให้เป็นการท่องเที่ยวอย่างยั่งยืน

## อุปสรรค (Threats)

๑. การจัดสรรงบประมาณให้ อบต. ไม่สมดุลกับพื้นที่ และระยะห่างระหว่างหมู่บ้านในถิ่นทุรกันดาร หรือพื้นที่สูง
๒. การดำเนินงานในพื้นที่กรมป่าไม้และอุทยานแห่งชาติมีอุปสรรคในระเบียบและขั้นตอน โดยเฉพาะในการดำเนินโครงการก่อสร้างต่างๆ ซึ่งถึงแม้ได้รับอนุมัติงบประมาณแล้ว ก็ไม่สามารถดำเนินการได้เนื่องจากไม่ได้ขออนุญาต แต่หากขออนุญาตก่อนการจัดทำโครงการซึ่งโครงการนั้นก็อาจจะไม่ได้รับการจัดสรรงบประมาณ ส่งผลให้การเสนอโครงการของอบต.ล่าช้า เป็นอุปสรรคด้านขั้นตอนและระเบียบกฎหมาย
๓. ปัญหาด้านระบบไฟฟ้าแสงสว่างสาธารณะไม่เพียงพอ /ขาดการติดต่อสื่อสารที่ทันสมัย
๔. ปัญหาการขยายตัวของการท่องเที่ยวอย่างรวดเร็ว ขาดความสมดุล
๕. ปัญหารั้วธรรมชาติ น้ำป่า , ดินสไลด์ ฯลฯ
๖. ปัญหาด้านระเบียบ/กฎหมาย/ข้อสั่งการของท้องถิ่นที่ใช้ครอบคลุมทั่วประเทศแต่ไม่คำนึงถึงข้อจำกัดของ อบต.ขนาดเล็กและมีพื้นที่ห่างไกล ทุรกันดาร

### **ผลการวิเคราะห์ผลลัพธ์ที่มุ่งมั่นให้สำเร็จตามประเด็นการพัฒนา**

จากการประเมินโดยวิเคราะห์ถึงโอกาส และข้อจำกัด อันเป็นสถานะแวดล้อมภายนอกที่มีผลต่อการพัฒนาต่างๆ ขององค์การบริหารส่วนตำบลกี้ดช้าง รวมทั้งการวิเคราะห์จุดแข็ง จุดอ่อน อันเป็นสถานะแวดล้อมภายในองค์การบริหารส่วนตำบลกี้ดช้าง ซึ่งทั้งหมดเป็นการประเมินสถานภาพของ อบต. ในปัจจุบัน โดยเป็นการตอบคำถามว่า “ปัจจุบันองค์การบริหารส่วนตำบลกี้ดช้างมีสถานภาพการพัฒนาอยู่ตรงจุดไหน” สำหรับใช้เป็นประโยชน์ในการกำหนดการดำเนินงานอนาคตต่อไป ทั้งนี้ โดยใช้เทคนิค SWOT analysis การพิจารณา จุดแข็ง (Strength - S) จุดอ่อน (Weak - W) และปัจจัยภายนอก ได้แก่ โอกาส (Opportunities - O) และอุปสรรค (Threat - T) เป็นเครื่องมือ องค์การบริหารส่วนตำบลกี้ดช้าง ผลสรุป ดังนี้

ประเด็นการพัฒนา	สิ่งที่จะต้องทำให้เกิดหรือมี	ผลลัพธ์ที่มุ่งหวังสูงสุด
<p>๑. ด้านสาธารณูปโภค สาธารณูปการ โครงสร้าง พื้นฐาน</p>	<p>- เพื่อให้โครงสร้างพื้นฐานของ ท้องถิ่นในด้านการคมนาคม การขนส่ง สาธารณูปโภค และสาธารณูปการ สามารถ ตอบสนองความต้องการของ ชุมชน การพัฒนาด้านการค้า การลงทุน การท่องเที่ยว และการเกษตร</p>	<p>๑) เส้นทางคมนาคมเพียงพอที่พักริมทางสะดวก ๒) ระบบระบายน้ำ ส่งน้ำ คล่องตัว ๓) มีฌาปนสถานทั่วถึง ๔) น้ำสำหรับอุปโภค บริโภค ทั่วถึง มีมาตรฐาน ๕) มีไฟฟ้าและแสงสว่างเพียงพอ ๖) มีระบบผังเมือง</p>
<p>๒. ด้านคุณภาพชีวิต</p>	<p>- เพื่อให้มีประชาชนมีการดำเนิน ชีวิตตามแนวพระราชดำริ เศรษฐกิจพอเพียง ได้รับการ พัฒนาศักยภาพด้านการ สุขอนามัย การศึกษา และ การบริการด้านสังคมชั้น พื้นฐานที่เหมาะสม</p>	<p>๑) สุขภาพอนามัยแข็งแรง ๒) ได้รับการศึกษาที่มีมาตรฐาน ๓) มีสวัสดิการสังคมขั้นพื้นฐานใน การดำรงชีวิต</p>
<p>๓. ด้านเศรษฐกิจ</p>	<p>- เพื่อให้การพัฒนาเศรษฐกิจของ ชุมชน สอดคล้องกับทิศ ทางการพัฒนาของจังหวัด และพัฒนาบนพื้นฐาน ศักยภาพหลักของตนเอง โดย การมีส่วนร่วมของชุมชน</p>	<p>๑) กลุ่มอาชีพศักยภาพ ๒) ผลิตภัณฑ์ชุมชนได้รับความ สนใจ</p>
<p>๔. ด้านทรัพยากรธรรมชาติและ สิ่งแวดล้อม</p>	<p>- เพื่อให้ประชาชนร่วมดูแลรักษา ทรัพยากรธรรมชาติและ สิ่งแวดล้อม ดำเนินการ จัดการสิ่งแวดล้อมและมลพิษ ต่างๆ และการดูแลรักษาที่ สาธารณะ รวมถึงการใช้ พลังงานอย่างคุ้มค่า</p>	<p>๑) ลดมลพิษ ๒) ประชาชนรักษ์และใช้ ทรัพยากรธรรมชาติและ สิ่งแวดล้อม อย่างรู้คุณค่า</p>
<p>๕. ด้านประเพณี วัฒนธรรม ภูมิปัญญาท้องถิ่นและคุณธรรม จริยธรรมของประชาชน</p>	<p>- เพื่อให้ชุมชนมีความรักและหวง แหน ภาคภูมิใจ มีส่วนร่วม ในการสืบทอดวัฒนธรรม ประเพณี วิถีชีวิต ภูมิปัญญา ท้องถิ่น และมีคุณธรรม จริยธรรม</p>	<p>๑) มีการจัดกิจกรรมด้านประเพณี วัฒนธรรม ภูมิปัญญาท้องถิ่น ๒) ประชาชนมีคุณธรรม จริยธรรม</p>

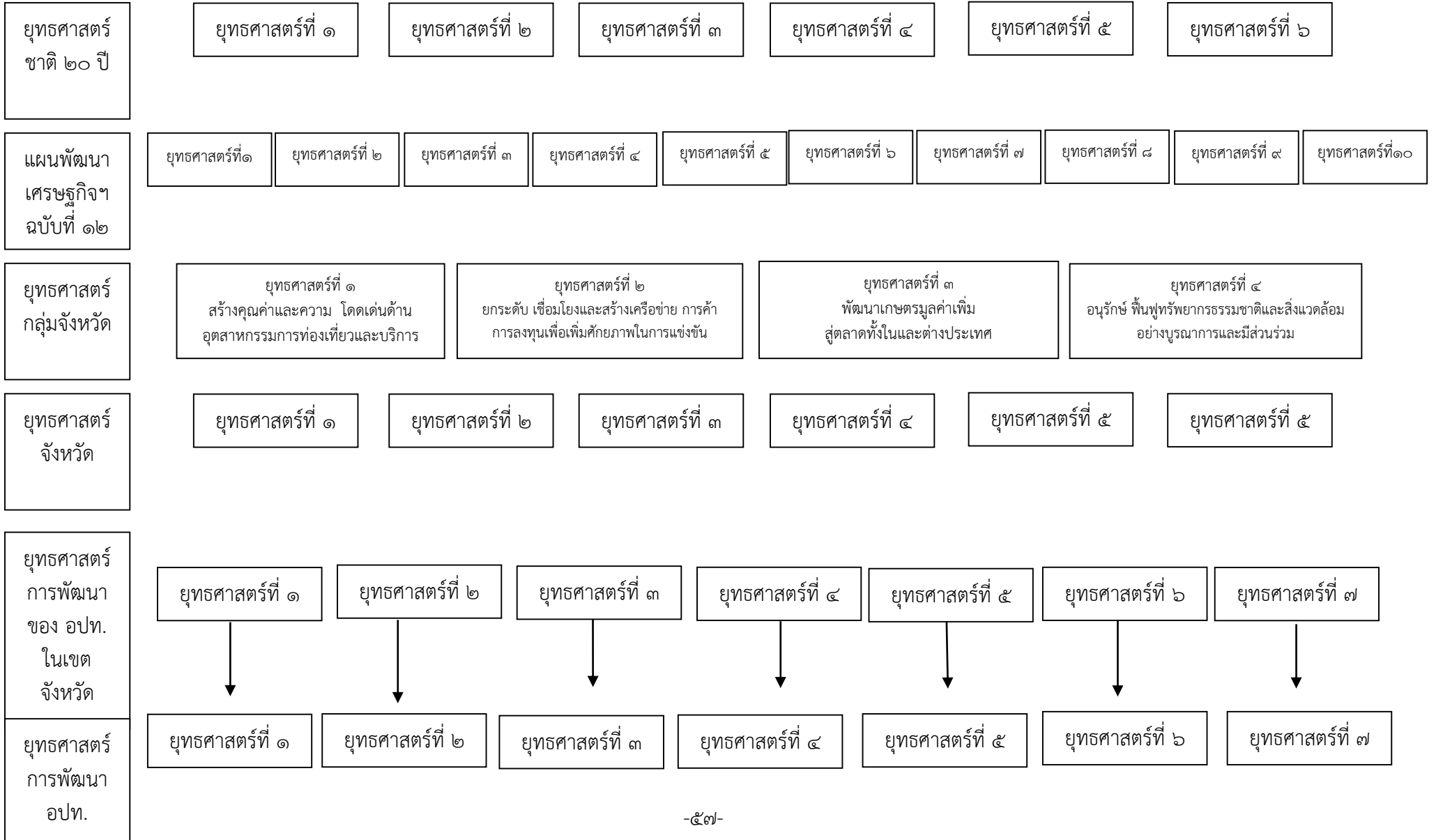
ประเด็นการพัฒนา	สิ่งที่จะต้องทำให้เกิดหรือมี	ผลลัพธ์ที่มุ่งหวังสูงสุด
๖. ด้านความสงบปลอดภัยในชีวิตและทรัพย์สิน และการมีส่วนร่วมของชุมชน	- เพื่อให้มีชุมชนสามารถอยู่ร่วมกันได้อย่างสงบสุข ปลอดภัยทั้งด้านชีวิตและทรัพย์สินสามารถป้องกันและบรรเทาสาธารณภัยต่างๆ ได้อย่างมีประสิทธิภาพ รวมถึงการมีส่วนร่วมในการพัฒนาท้องถิ่นของตน	๑) ชุมชนมีความสงบปลอดภัย ๒) ชุมชนมีส่วนร่วมในการพัฒนา
๗. ด้านการบริหารจัดการบ้านเมืองที่ดี	- เพื่อให้การบริหารจัดการของเทศบาลมีความโปร่งใส เป็นธรรม และมีประสิทธิภาพสามารถตอบสนองและสอดคล้องต่อแนวทางการพัฒนาจังหวัดและความต้องการของชุมชน	๑) มีประสิทธิภาพในการปฏิบัติราชการการให้บริการ ๒) โปร่งใส ตรวจสอบอย่างมีส่วนร่วมของชุมชน

### ๓.๒ การประเมินสถานการณ์สภาพแวดล้อมภายนอกที่เกี่ยวข้อง

๓.๓ ความเชื่อมโยงยุทธศาสตร์การพัฒนาจังหวัดกับยุทธศาสตร์การพัฒนาขององค์กรปกครองส่วนท้องถิ่น

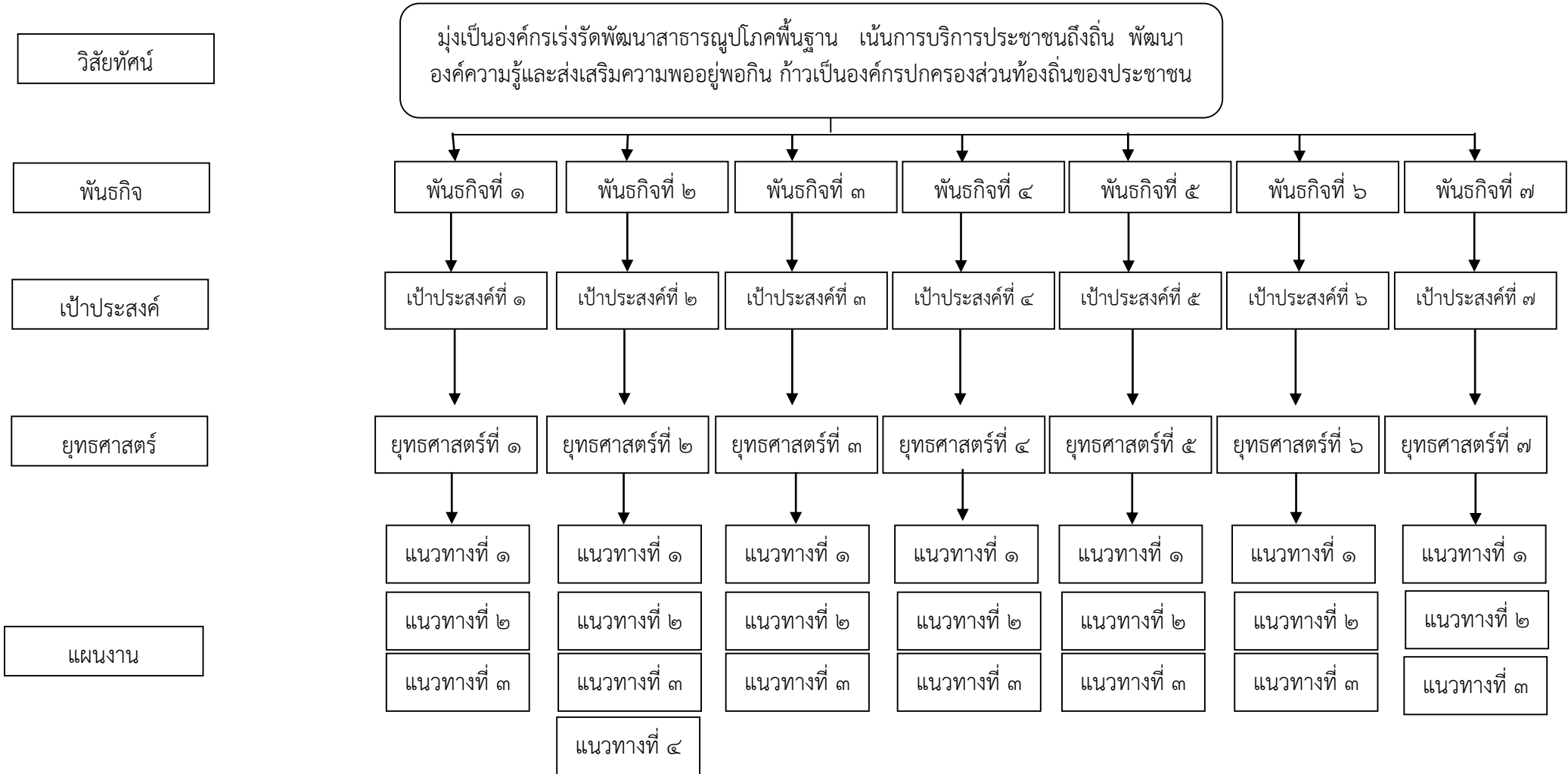
แบบ ยท. ๐๑

โครงสร้างความเชื่อมโยงแผนยุทธศาสตร์การพัฒนา..... พ.ศ. ๒๕๖๑-๒๕๖๔



๓.๔ แผนผังยุทธศาสตร์ (Strategic map)

แบบ ยท. ๐๒





๓.๕ รายละเอียดยุทธศาสตร์องค์การบริหารส่วนตำบลกีดช้าง

แบบ ยท. ๐๓

ความเชื่อมโยงกับยุทธศาสตร์จังหวัด	ยุทธศาสตร์ อปท. ในเขตจังหวัด	ยุทธศาสตร์ อปท.	เป้าประสงค์	ตัวชี้วัด ผลผลิตของโครงการ	ค่าเป้าหมาย				กลยุทธ์/แนวทางการพัฒนา	ตัวชี้วัดระดับกลยุทธ์	ความก้าวหน้าของเป้าหมาย	โครงการ/กิจกรรม	หน่วยรับผิดชอบหลัก	หน่วยสนับสนุน
ยุทธศา ๑	ยุทธศา ๑	การพัฒนาโครงสร้างพื้นฐาน (การคมนาคมขนส่ง)		ก่อสร้างปรับปรุงซ่อมแซมโครงสร้างพื้นฐานการคมนาคมขนส่ง	๓๐	๔ ๕	๖๐	๗๕	พัฒนาเส้นทางคมนาคมในหมู่บ้าน	จำนวนโครงการที่ก่อสร้างซ่อมแซมปรับปรุงโครงสร้างพื้นฐานการคมนาคมขนส่งตำบล	ปีละ ๑๕ โครงการ	-ก่อสร้างถนน คสล. -ก่อสร้างสะพาน คสล. -ปรับปรุงถนนลูกรัง -ถนนลูกรังไหล่ทาง -ก่อสร้างท่อลอดเหลี่ยม -ซ่อมแซมถนน คสล. -ซ่อมแซมถนนลาดยาง -ก่อสร้างสะพานสลิงและสะพาน คสล. -ติดตั้ง/ซ่อมแซมไฟกิ่ง -ก่อสร้างรางระบายน้ำ	ส่วนโยธา	

รายละเอียดแผนยุทธศาสตร์องค์การบริหารส่วนตำบลกุดช้าง

ความเชื่อมโยงกับยุทธศาสตร์จังหวัด	ยุทธศาสตร์อปท.ในเขตจังหวัด	ยุทธศาสตร์อปท.	เป้าหมายจากพันธกิจ/จุดมุ่งหมายเพื่อการพัฒนา	ตัวชี้วัดระดับเป้าประสงค์/จุดมุ่งหมายเพื่อการพัฒนา	ค่าเป้าหมาย				กลยุทธ์/แนวทางการพัฒนา	ตัวชี้วัดระดับกลยุทธ์	ความก้าวหน้าของเป้าหมาย	โครงการ/กิจกรรม	หน่วยรับผิดชอบหลัก	หน่วยสนับสนุน
					๖๐	๖๑	๖๒	๖๓						
ยุทธฯ ๑	ยุทธฯ ๑	การพัฒนาโครงสร้างพื้นฐาน (โครงสร้างพื้นฐานทางการเกษตร)		ก่อสร้าง/โครงสร้างพื้นฐานทางการเกษตรที่ได้มาตรฐาน	๒๐	๓๐	๔๐	๕๐	ก่อสร้าง/ปรับปรุงโครงสร้างพื้นฐานทางการเกษตร	จำนวนโครงสร้างพื้นฐานทางการเกษตรที่ก่อสร้าง / ปรับปรุง	ปีละ ๑๐/โครงการ	๑)ซ่อมแซมลำเหมือง คสล. เข้าพื้นที่เกษตร บ้านเมืองกุด หมู่ที่ ๑ ๒)ก่อสร้างระบบส่งน้ำเพื่อการเกษตร บ้านเมืองกุด หมู่ที่ ๑ ๓)ก่อสร้างท่อระบายน้ำ บ้านเมืองกุด หมู่ที่ ๑ ๔)ปรับปรุงประปาหมู่บ้าน และประปาภูเขา บ้านแม่ตะมาน หมู่ที่ ๒ ๕)ก่อสร้างระบบประปาบาดาล บ้านแม่ตะมาน หมู่ที่ ๒ ๖)ก่อสร้างระบบประปาภูเขา บ้านสกกาย หมู่ที่ ๓ ๗)ก่อสร้างฝายน้ำเพื่อการเกษตร บ้านสกกาย หมู่ที่ ๓ ๘)ปรับปรุงประปาหมู่บ้าน และประปาภูเขา บ้านทุ่งละคร หมู่ที่ ๖ ๙)ก่อสร้างระบบประปาภูเขา บ้านป่าข้าวหลามหมู่ที่ ๗ ๑๐)โครงการอุดหนุนคณะกรรมการประปาหมู่บ้าน บ้านเมืองกุด หมู่ ๑	ส่วนโยธา	

รายละเอียดแผนยุทธศาสตร์องค์การบริหารส่วนตำบลกุดช้าง

ความเชื่อมโยงกับยุทธศาสตร์จังหวัด	ยุทธศาสตร์อปท.ในเขตจังหวัด	ยุทธศาสตร์อปท.	เป้าหมายจากพันธกิจ/จุดมุ่งหมายเพื่อการพัฒนา	ตัวชี้วัดระดับเป้าประสงค์/จุดมุ่งหมายเพื่อการพัฒนา	ค่าเป้าหมาย				กลยุทธ์/แนวทางการพัฒนา	ตัวชี้วัดระดับกลยุทธ์	ความก้าวหน้าของเป้าหมาย	โครงการ/กิจกรรม	หน่วยรับผิดชอบหลัก	หน่วยสนับสนุน
					๖๐	๖๑	๖๒	๖๓						
ยุทธศา ๑	ยุทธศา ๑	การพัฒนาโครงสร้างพื้นฐาน (พัฒนาบริหารจัดการโครงสร้างพื้นฐานรองรับการเจริญเติบโตของท้องถิ่น)		ก่อสร้างโครงสร้างพื้นฐานที่ได้มาตรฐาน	๑๐	๑๕	๒๐	๒๕	ก่อสร้าง/ปรับปรุงโครงสร้างพื้นฐาน	จำนวนโครงสร้างพื้นฐานที่ก่อสร้าง/ปรับปรุง	ปีละ ๕/โครงการ	๑)ต่อเติมอาคารสำนักงาน อบต. ๒)ก่อสร้างอาคารอเนกประสงค์บ้านผาปู่จอม หมู่ที่ ๘ ๓)จัดหาที่ดินและก่อสร้างโรงเรียนอนุบาล อบต.กุดช้าง ๒ บ้านแม่ตะมาน ๔)ก่อสร้างอาคารศูนย์พัฒนาเด็กเล็ก ๕)ก่อสร้าง/ขุดเจาะบาดาล	ส่วนโยธา	

รายละเอียดแผนยุทธศาสตร์องค์การบริหารส่วนตำบลกุดช้าง

ความเชื่อมโยงกับยุทธศาสตร์จังหวัด	ยุทธศาสตร์อปท.ในเขตจังหวัด	ยุทธศาสตร์อปท.	เป้าหมายจากพันธกิจ/จุดมุ่งหมายเพื่อการพัฒนา	ตัวชี้วัดระดับเป้าประสงค์/จุดมุ่งหมายเพื่อการพัฒนา	ค่าเป้าหมาย				กลยุทธ์/แนวทางการพัฒนา	ตัวชี้วัดระดับกลยุทธ์	ความก้าวหน้าของเป้าหมาย	โครงการ/กิจกรรม	หน่วยรับผิดชอบหลัก	หน่วยสนับสนุน
					๖๐	๖๑	๖๒	๖๓						
ยุทธศา ๒	ยุทธศา ๕	การพัฒนา ด้านคุณภาพ ชีวิต (การเรียนรู้)		ส่งเสริมให้ ประชาชน ได้รับ การศึกษา เรียนรู้ตลอด ชีวิต	๑๖	๒๔	๓๒	๔๐	การส่งเสริมให้ ประชาชนมี การเรียนรู้ ตลอดชีวิต	จำนวน กิจกรรมที่ ส่งเสริม การเรียนรู้	ปีละ ๘ โครงการ	๑) สนับสนุนการจัด การศึกษาโรงเรียนอนุบาล อบต. ๒) สนับสนุนการจัด การศึกษา ศพด.อบต. กุดช้าง ๓) จัดซื้อสื่อสิ่งพิมพ์ให้ที่ อ่านหนังสือพิมพ์ประจำ หมู่บ้าน ๔) อุดหนุนอาหารกลางวัน เด็กนักเรียนโรงเรียน สพฐ. ๕) อบรมคอมพิวเตอร์ ศูนย์ไอซีทีตำบล ๖) จัดงานวันเด็กและวัน เยาวชนแห่งชาติ ๗) อุดหนุนอาหารเสริม (นม) ๘) สนับสนุนการจัด การศึกษาเด็กเล็กพื้นที่ ห่างไกล	ส่วน การศึกษา	

รายละเอียดแผนยุทธศาสตร์องค์การบริหารส่วนตำบลกุดช้าง

ความเชื่อมโยงกับยุทธศาสตร์จังหวัด	ยุทธศาสตร์อปท.ในเขตจังหวัด	ยุทธศาสตร์อปท.	เป้าหมายจากพันธกิจ/จุดมุ่งหมายเพื่อการพัฒนา	ตัวชี้วัดระดับเป้าประสงค์/จุดมุ่งหมายเพื่อการพัฒนา	ค่าเป้าหมาย				กลยุทธ์/แนวทางการพัฒนา	ตัวชี้วัดระดับกลยุทธ์	ความก้าวหน้าของเป้าหมาย	โครงการ/กิจกรรม	หน่วยรับผิดชอบหลัก	หน่วยสนับสนุน
					๖๐	๖๑	๖๒	๖๓						
ยุทธศา๒	ยุทธศา๕	การพัฒนา ด้านคุณภาพ ชีวิต (การส่งเสริม ผู้ด้อยโอกาส)		ส่งเสริมให้ ประชาชน ได้รับ การศึกษา เรียนรู้ตลอด ชีวิต	๑๘	๒๗	๓๖	๔๕	การส่งเสริม ให้ประชาชน มีการเรียนรู้ ตลอดชีวิต	จำนวน กิจกรรมที่ ส่งเสริมการ เรียนรู้	ปีละ ๙ โครงการ	๑)เบี้ยยังชีพผู้ป่วยเอดส์ ๒)เบี้ยยังชีพผู้สูงอายุ ๓)เบี้ยยังชีพผู้พิการ ๔)สมทบกองทุนสวัสดิการ ชุมชนตำบล ๕)โครงการช่วยเหลือ สงเคราะห์ผู้ด้อยโอกาสและผู้ ยากไร้ ๖)โครงการส่งเสริมและพัฒนา คุณภาพชีวิตคนพิการ ๗)อุดหนุนสภาองค์กรชุมชน/ สภาพลเมือง ตำบลกุดช้าง ๘)อุดหนุนโครงการสนับสนุน กิจกรรมกลุ่มสภาเด็กและ เยาวชน ๙)โครงการขับเคลื่อนแผน ชุมชน	ส่วน การศึกษา	

รายละเอียดแผนยุทธศาสตร์องค์การบริหารส่วนตำบลกุดช้าง

ความเชื่อมโยงกับยุทธศาสตร์จังหวัด	ยุทธศาสตร์อปท.ในเขตจังหวัด	ยุทธศาสตร์อปท.	เป้าหมายจากพันธกิจ/จุดมุ่งหมายเพื่อการพัฒนา	ตัวชี้วัดระดับเป้าประสงค์/จุดมุ่งหมายเพื่อการพัฒนา	ค่าเป้าหมาย				กลยุทธ์/แนวทางการพัฒนา	ตัวชี้วัดระดับกลยุทธ์	ความก้าวหน้าของเป้าหมาย	โครงการ/กิจกรรม	หน่วยรับผิดชอบหลัก	หน่วยสนับสนุน
					๖๐	๖๑	๖๒	๖๓						
ยุทธศา๒	ยุทธศา๕	การพัฒนา ด้านคุณภาพ ชีวิต (ส่งเสริมสุข ภาวะ)		ส่งเสริมสุข ภาวะ ประชาชน	๒๒	๓๓	๔๔	๕๕	การ ส่งเสริมสุข ภาวะ	จำนวน กิจกรรมที่ ส่งเสริมสุข ภาวะ	ปีละ ๑๑ โครงการ	๑)การแข่งขันกีฬาระดับตำบล/ ระดับหมู่บ้าน ๒)ส่งเสริมการจัดส่งประชาชน และเยาวชนเข้าร่วมการแข่งขัน กีฬาต่างๆ ๓)ก่อสร้างลานกีฬาประจำ หมู่บ้าน หมู่ที่ ๒ , ๓ , ๘ ๔)ก่อสร้าง/ปรับปรุงสนามกีฬา อบต. /สนามฟุตบอล ๕)จัดซื้ออุปกรณ์กีฬา ๖)เงินอุดหนุนพัฒนาสาธารณสุข มูลฐานระดับตำบล ๗)ฝึกอบรมและศึกษาดูงาน อส ม. ๘)โครงการสาธารณสุขเคลื่อนที่ ๙)โครงการศูนย์การแพทย์ฉุกเฉิน (๑๖๖๙) ๑๐)สมทบกองทุนหลักประกัน สุขภาพระดับตำบล ๑๑)โครงการดูแลสุขภาพอนามัย บ้านป่าข้าวหลาม	สำนักปลัด	

รายละเอียดแผนยุทธศาสตร์องค์การบริหารส่วนตำบลกุดช้าง

ความเชื่อมโยงกับยุทธศาสตร์จังหวัด	ยุทธศาสตร์อปท.ในเขตจังหวัด	ยุทธศาสตร์อปท.	เป้าหมายจากพันธกิจ/จุดมุ่งหมายเพื่อการพัฒนา	ตัวชี้วัดระดับเป้าประสงค์/จุดมุ่งหมายเพื่อการพัฒนา	ค่าเป้าหมาย				กลยุทธ์/แนวทางการพัฒนา	ตัวชี้วัดระดับกลยุทธ์	ความก้าวหน้าของเป้าหมาย	โครงการ/กิจกรรม	หน่วยรับผิดชอบหลัก	หน่วยสนับสนุน
					๖๐	๖๑	๖๒	๖๓						
ยุทธศา ๑	ยุทธศา ๒	ด้านเศรษฐกิจและการท่องเที่ยว (การพัฒนาเศรษฐกิจตามแนวปรัชญาเศรษฐกิจพอเพียง)		ส่งเสริมให้ประชาชนมีแนวความคิดที่ถูกต้องในการดำเนินชีวิต	๖	๙	๑๒	๑๕	พัฒนาเครือข่ายแนวคิดเศรษฐกิจพอเพียง	จำนวนกิจกรรมที่ส่งเสริมเศรษฐกิจพอเพียง	ปีละ ๓ โครงการ	๑)โครงการพัฒนาการเกษตรตามแนวทางปรัชญาเศรษฐกิจพอเพียง ๒)โครงการขยายเขตส่งเสริมโครงการหลวงม่อนเงาะ ๓)โครงการแหล่งเรียนรู้เศรษฐกิจชุมชนเชิงคุณธรรมตำบลกุดช้าง	สำนักปลัด	
ยุทธศา ๑	ยุทธศา ๒	ด้านเศรษฐกิจและการท่องเที่ยว (ส่งเสริมพัฒนาอาชีพและเพิ่มศักยภาพผลิตภัณฑ์ชุมชน)		ส่งเสริมให้ประชาชนมีการรวมกลุ่ม	๘	๑๒	๑๖	๒๐	การสร้างและพัฒนาการรวมกลุ่ม	จำนวนกิจกรรมที่กลุ่มอาชีพ	ปีละ ๔ โครงการ	๑)โครงการส่งเสริมพัฒนาศักยภาพสตรีในตำบล ๒)โครงการส่งเสริมอาชีพและรายได้ ๓)โครงการส่งเสริมอาชีพผู้สูงอายุ ๔)โครงการจัดตั้งสหกรณ์ร้านค้าชุมชน หมู่ที่ ๒ บ้านแม่ตะมาน	สำนักปลัด	

รายละเอียดแผนยุทธศาสตร์องค์การบริหารส่วนตำบลกุดช้าง

ความเชื่อมโยงกับยุทธศาสตร์จังหวัด	ยุทธศาสตร์อปท.ในเขตจังหวัด	ยุทธศาสตร์อปท.	เป้าหมายจากพันธกิจ/จุดมุ่งหมายเพื่อการพัฒนา	ตัวชี้วัดระดับเป้าประสงค์/จุดมุ่งหมายเพื่อการพัฒนา	ค่าเป้าหมาย				กลยุทธ์/แนวทางการพัฒนา	ตัวชี้วัดระดับกลยุทธ์	ความก้าวหน้าของเป้าหมาย	โครงการ/กิจกรรม	หน่วยรับผิดชอบหลัก	หน่วยสนับสนุน
					๖๐	๖๑	๖๒	๖๓						
ยุทธศา๑	ยุทธศา๒	ด้านเศรษฐกิจและการท่องเที่ยว (ส่งเสริมการท่องเที่ยว)		ส่งเสริมการท่องเที่ยวโดยชุมชน	๘	๑๒	๑๖	๒๐	สร้างมาตรฐานธุรกิจท่องเที่ยวของชุมชน	จำนวนกิจกรรมที่ส่งเสริม	ปีละ ๔ โครงการ	๑)โครงการจัดระเบียบชุมชนเส้นทางการท่องเที่ยว (ช้าง/เกวียน) ๒)ส่งเสริมมาตรฐานการท่องเที่ยวของแหล่งท่องเที่ยวเพื่อรองรับประชาคมเศรษฐกิจอาเซียน ๓)โครงการส่งเสริมการท่องเที่ยวตำบลกุดช้างและการท่องเที่ยวโดยชุมชน ๔)โครงการปรับปรุงภูมิทัศน์แหล่งท่องเที่ยวในตำบล	สำนักปลัด	



รายละเอียดแผนยุทธศาสตร์องค์การบริหารส่วนตำบลกีดช้าง

ความเชื่อมโยงกับยุทธศาสตร์จังหวัด	ยุทธศาสตร์อปท.ในเขตจังหวัด	ยุทธศาสตร์อปท.	เป้าหมายจากพันธกิจ/จุดมุ่งหมายเพื่อการพัฒนา	ตัวชี้วัดระดับเป้าประสงค์/จุดมุ่งหมายเพื่อการพัฒนา	ค่าเป้าหมาย				กลยุทธ์/แนวทางการพัฒนา	ตัวชี้วัดระดับกลยุทธ์	ความก้าวหน้าของเป้าหมาย	โครงการ/กิจกรรม	หน่วยรับผิดชอบหลัก	หน่วยสนับสนุน
					๖๐	๖๑	๖๒	๖๓						
ยุทธฯ ๓	ยุทธฯ ๓	ด้านการบริหารจัดการทรัพยากรธรรมชาติและสิ่งแวดล้อม (การอนุรักษ์ทรัพยากรธรรมชาติและสิ่งแวดล้อม)		ส่งเสริมให้เกิดการอนุรักษ์อย่างเป็นระบบ	๑๘	๒๗	๓๖	๔๕	การบริหารจัดการทรัพยากรธรรมชาติและสิ่งแวดล้อม	จำนวนกิจกรรมเกี่ยวกับทรัพยากรธรรมชาติและสิ่งแวดล้อม	ปีละ ๙ โครงการ	๑)สนับสนุนแผนภัยพิบัติทางธรรมชาติ (แผนกาชาด) ๒)โครงการอนุรักษ์พันธุกรรมพืชอันเนื่องมาจากพระราชดำริฯ งานปกป้องทรัพยากรท้องถิ่น ๓)โครงการอนุรักษ์พันธุกรรมพืชอันเนื่องมาจากพระราชดำริฯ งานสำรวจรวบรวมทรัพยากรท้องถิ่น ๔)โครงการอนุรักษ์พันธุกรรมพืชอันเนื่องมาจากพระราชดำริฯ งานปลูกรักษาทรัพยากรท้องถิ่น ๕)โครงการอนุรักษ์พันธุกรรมพืชอันเนื่องมาจากพระราชดำริฯ งานอนุรักษ์และใช้ประโยชน์ทรัพยากรท้องถิ่น ๖)โครงการอนุรักษ์พันธุกรรมพืชอันเนื่องมาจากพระราชดำริฯ งานศูนย์ข้อมูลทรัพยากรท้องถิ่น ๗)โครงการอนุรักษ์พันธุกรรมพืชอันเนื่องมาจากพระราชดำริฯ งานสนับสนุนการอนุรักษ์และการจัดทำฐานทรัพยากรท้องถิ่น ๘)โครงการศรีลานนา (กอ.รมน.) ๙)สำรวจแก้ไขปัญหาที่อยู่อาศัยและที่ดินทำกินในชุมชนตำบลกีดช้าง	สำนักปลัด	

รายละเอียดแผนยุทธศาสตร์องค์การบริหารส่วนตำบลกุดช้าง

ความเชื่อมโยงกับยุทธศาสตร์จังหวัด	ยุทธศาสตร์อปท.ในเขตจังหวัด	ยุทธศาสตร์อปท.	เป้าหมายจากพันธกิจ/จุดมุ่งหมายเพื่อการพัฒนา	ตัวชี้วัดระดับเป้าประสงค์/จุดมุ่งหมายเพื่อการพัฒนา	ค่าเป้าหมาย				กลยุทธ์/แนวทางการพัฒนา	ตัวชี้วัดระดับกลยุทธ์	ความก้าวหน้าของเป้าหมาย	โครงการ/กิจกรรม	หน่วยรับผิดชอบหลัก	หน่วยสนับสนุน
					๖๐	๖๑	๖๒	๖๓						
ยุทธศาสตร์ ๓	ยุทธศาสตร์ ๓	ด้านการบริหารจัดการทรัพยากรธรรมชาติและสิ่งแวดล้อม (การควบคุมและป้องกันแก้ไขปัญหาขยะและมลภาวะ)		พัฒนาหรือแก้ไขปัญหาระบบขยะและมลภาวะ	๘	๑๒	๑๖	๒๐	การพัฒนาด้านการป้องกันและแก้ไขปัญหาขยะและมลภาวะ	จำนวนกิจกรรมการควบคุมป้องกันแก้ไขปัญหาขยะและมลภาวะ	ปีละ ๔ โครงการ	๑)โครงการจัดการขยะชุมชน ๒)รณรงค์แก้ไขปัญหาหมอกควันและไฟป่า ๓)โครงการส่งเสริมกลุ่มอนุรักษ์ ๔)ประชุมข้อตกลงชุมชนด้านสิ่งแวดล้อม	สำนักปลัด	
ยุทธศาสตร์ ๓	ยุทธศาสตร์ ๓	ด้านการบริหารจัดการทรัพยากรธรรมชาติและสิ่งแวดล้อม (ส่งเสริมการใช้พลังงานทดแทน และอนุรักษ์พลังงาน)		ส่งเสริมการใช้พลังงานทดแทน	๔	๖	๘	๑๐	สร้างจิตสำนึกอนุรักษ์พลังงาน	จำนวนกิจกรรมส่งเสริมการใช้พลังงานทดแทน	ปีละ ๒ โครงการ	๑)ก่อสร้างระบบไฟฟ้าพลังงานทดแทน / พลังงานน้ำ/ลม/แสง ๒)ติดตั้งไฟกิ่งสาธารณะพลังงานแสงอาทิตย์	สำนักปลัด	

รายละเอียดแผนยุทธศาสตร์องค์การบริหารส่วนตำบลกุดช้าง

ความเชื่อมโยงกับยุทธศาสตร์จังหวัด	ยุทธศาสตร์อปท.ในเขตจังหวัด	ยุทธศาสตร์อปท.	เป้าหมายจากพันธกิจ/จุดมุ่งหมายเพื่อการพัฒนา	ตัวชี้วัดระดับเป้าประสงค์/จุดมุ่งหมายเพื่อการพัฒนา	ค่าเป้าหมาย				กลยุทธ์/แนวทางการพัฒนา	ตัวชี้วัดระดับกลยุทธ์	ความก้าวหน้าของเป้าหมาย	โครงการ/กิจกรรม	หน่วยรับผิดชอบหลัก	หน่วยสนับสนุน
					๖๐	๖๑	๖๒	๖๓						
ยุทธศา ๒	ยุทธศา ๔	การอนุรักษ์ฟื้นฟูและสืบสาน ศิลปะวัฒนธรรม ภูมิปัญญาท้องถิ่น		มุ่งให้ชุมชนเกิดการเรียนรู้ศิลปะวัฒนธรรม ภูมิปัญญาท้องถิ่น	๑๒	๑๘	๒๔	๓๐	การอนุรักษ์ฟื้นฟูและสืบสาน ศิลปะวัฒนธรรม ภูมิปัญญาท้องถิ่น	จำนวนกิจกรรมเกี่ยวกับวัฒนธรรม ประเพณี ภูมิปัญญา	ปีละ ๖ โครงการ	๑)อุดหนุนคณะกรรมการหมู่บ้านโครงการส่งเสริมการจัดงานประเพณีท้องถิ่น ๒)การจัดงานประเพณีวัฒนธรรม และภูมิปัญญาท้องถิ่น ๓)การส่งเสริมคุณธรรมจริยธรรมและสืบสานพิธีทางศาสนา ๔)อุดหนุนที่ทำการปกครองอำเภอแม่แตง / ที่ทำการปกครองจังหวัดเชียงใหม่ ๕)อุดหนุนโครงการส่งเสริมการบริหารจัดการหอพระศตวรรษมุณีศรีแม่แตง / โครงการสร่งน้ำพระฯ ๖)จัดตั้งสภาวัฒนธรรมตำบลกุดช้าง	สำนักปลัด	

รายละเอียดแผนยุทธศาสตร์องค์การบริหารส่วนตำบลกุดช้าง

ความเชื่อมโยงกับยุทธศาสตร์จังหวัด	ยุทธศาสตร์อปท.ในเขตจังหวัด	ยุทธศาสตร์อปท.	เป้าหมายจากพันธกิจ/จุดมุ่งหมายเพื่อการพัฒนา	ตัวชี้วัดระดับเป้าประสงค์/จุดมุ่งหมายเพื่อการพัฒนา	ค่าเป้าหมาย				กลยุทธ์/แนวทางการพัฒนา	ตัวชี้วัดระดับกลยุทธ์	ความก้าวหน้าของเป้าหมาย	โครงการ/กิจกรรม	หน่วยรับผิดชอบหลัก	หน่วยสนับสนุน
					๖๐	๖๑	๖๒	๖๓						
ยุทธฯ ๔	ยุทธฯ ๖	ด้านจัดระเบียบและสร้างความร่วมมือในการรักษาความสงบเรียบร้อย (ปลูกจิตสำนึก)		เพื่อให้ชุมชนเข้มแข็งสามารถจัดการปัญหาด้านความสงบเรียบร้อยด้วยตัวชุมชน	๑๐	๑๕	๒๐	๒๕	การปลูกจิตสำนึกด้านความร่วมมือในการดูแลป้องกันชุมชน	จำนวนกิจกรรมเกี่ยวกับที่ปลูกจิตสำนึก	ปีละ ๕ โครงการ	๑) ส่งเสริมสนับสนุนกิจกรรมเฝ้าระวังและรักษาความสงบเรียบร้อยชุมชน ๒) โครงการสนับสนุนกิจกรรมศูนย์ปรองดองและสมานฉันท์ประจำตำบลกุดช้าง ๓) การป้องกันและลดอุบัติเหตุทางถนน ๔) โครงการส่งเสริมนโยบายคสช. (ยุทธศาสตร์ ๙ ด้านและค่านิยม ๑๒ ประการ) ๕) โครงการประชาคมและรวบรวมข้อมูลเพื่อจัดตั้งหมู่บ้าน (หย่อมบ้านทุ่งยี่วะ)	สำนักปลัด	

รายละเอียดแผนยุทธศาสตร์องค์การบริหารส่วนตำบลกุดช้าง

ความเชื่อมโยงกับยุทธศาสตร์จังหวัด	ยุทธศาสตร์อปท.ในเขตจังหวัด	ยุทธศาสตร์อปท.	เป้าหมายจากพันธกิจ/จุดมุ่งหมายเพื่อการพัฒนา	ตัวชี้วัดระดับเป้าประสงค์/จุดมุ่งหมายเพื่อการพัฒนา	ค่าเป้าหมาย				กลยุทธ์/แนวทางการพัฒนา	ตัวชี้วัดระดับกลยุทธ์	ความก้าวหน้าของเป้าหมาย	โครงการ/กิจกรรม	หน่วยรับผิดชอบหลัก	หน่วยสนับสนุน
					๖๐	๖๑	๖๒	๖๓						
ยุทธฯ ๔	ยุทธฯ ๖	ด้านการป้องกันและบรรเทาสาธารณภัย		เพื่อเพิ่มประสิทธิภาพการปฏิบัติงานด้านป้องกันและบรรเทาสาธารณภัยชุมชน	๑๒	๑๘	๒๔	๓๐	ฝึกอบรมเพิ่มประสิทธิภาพ	จำนวนโครงการ/กิจกรรม	ปีละ ๖ โครงการ	๑) อบรมการป้องกันและแก้ไขปัญหาด้านสาธารณภัย ๒) สนับสนุนกิจกรรมศูนย์อปพร. และอบรมศึกษาดูงานของสมาชิก อปพร. ๓) ฝึกอบรม / ซ่อมแผนป้องกันบรรเทาสาธารณภัย การเตรียมความพร้อมภัยพิบัติ และแผ่นดินไหว ๔) โครงการจัดซื้อเครื่องเล่นยนต์ ๕) โครงการจัดซื้อวัสดุประจำกู้ชีพกู้ภัย ๖) โครงการติดตั้งอุปกรณ์จราจรบริเวณถนน	สำนักปลัด	

รายละเอียดแผนยุทธศาสตร์องค์การบริหารส่วนตำบลกุดช้าง

ความเชื่อมโยงกับยุทธศาสตร์จังหวัด	ยุทธศาสตร์อปท.ในเขตจังหวัด	ยุทธศาสตร์อปท.	เป้าหมายจากพันธกิจ/จุดมุ่งหมายเพื่อการพัฒนา	ตัวชี้วัดระดับเป้าประสงค์/จุดมุ่งหมายเพื่อการพัฒนา	ค่าเป้าหมาย				กลยุทธ์/แนวทางการพัฒนา	ตัวชี้วัดระดับกลยุทธ์	ความก้าวหน้าของเป้าหมาย	โครงการ/กิจกรรม	หน่วยรับผิดชอบหลัก	หน่วยสนับสนุน
					๖๐	๖๑	๖๒	๖๓						
ยุทธศา๔	ยุทธศา๖	ด้านจัดระเบียบและสร้างความร่วมมือในการรักษาความสงบเรียบร้อย (ยาเสพติด)		เพื่อให้ชุมชนเข้มแข็งสามารถจัดการปัญหา ยาเสพติด	๔	๖	๘	๑๐	การป้องกันและแก้ไขปัญหายาเสพติด	จำนวนกิจกรรมเกี่ยวกับยาเสพติด	ปีละ ๒ โครงการ	๑) โครงการ ๕ ร้วป้องกันปัญหา ยาเสพติด ๒) อุดหนุนคณะกรรมการหมู่บ้านโครงการส่งเสริมการพัฒนา ศักยภาพผู้นำหมู่บ้านในการจัดการปัญหาชุมชน	สำนักปลัด	
ยุทธศา๔	ยุทธศา๗	ด้านบริหารจัดการบ้านเมืองที่ดี (บุคลากร)		เพื่อให้องค์กรสามารถปฏิบัติราชการได้อย่างมีประสิทธิภาพ	๑๐	๑๕	๒๐	๒๕	สร้างจิตสำนึกและพัฒนาขีดความสามารถ	จำนวนกิจกรรมพัฒนา ศักยภาพ	ปีละ ๕ โครงการ	๑) โครงการฝึกอบรมและศึกษาดูงานพนักงานสมาชิกสภา ผู้บริหาร และผู้นำหมู่บ้าน/ชุมชน ๒) พัฒนาบุคลากรด้านความรู้ ICT และความรู้ศูนย์ข้อมูลข่าวสาร ๓) จัดทำแผนที่ภาษีและทะเบียนฯ ๔) จัดเก็บภาษีเคลื่อนที่ ๕) อบต.เคลื่อนที่ (สัญจรบริการประชาชนฯ)	สำนักปลัด	

รายละเอียดแผนยุทธศาสตร์องค์การบริหารส่วนตำบลกีดช้าง

ความเชื่อมโยงกับยุทธศาสตร์จังหวัด	ยุทธศาสตร์ อปท. ในเขตจังหวัด	ยุทธศาสตร์ อปท.	เป้าหมายจากพันธกิจ/จุดมุ่งหมายเพื่อการพัฒนา	ตัวชี้วัดระดับเป้าประสงค์/จุดมุ่งหมายเพื่อการพัฒนา	ค่าเป้าหมาย				กลยุทธ์/แนวทางการพัฒนา	ตัวชี้วัดระดับกลยุทธ์	ความก้าวหน้าของเป้าหมาย	โครงการ/กิจกรรม	หน่วยรับผิดชอบหลัก	หน่วยสนับสนุน
					๖๐	๖๑	๖๒	๖๓						
ยุทธฯ ๔	ยุทธฯ ๗	ด้านบริหารจัดการบ้านเมืองที่ดี (เสริมสร้างประสิทธิภาพและธรรมาภิบาลในการบริหารจัดการ)		เพื่อให้องค์กรสามารถปฏิบัติราชการได้อย่างมีประสิทธิภาพ	๓๐	๔๕	๖๐	๗๕	เสริมสร้างประสิทธิภาพและธรรมาภิบาลในการบริหารจัดการ	จำนวนกิจกรรมพัฒนาศักยภาพ	ปีละ ๑๕ โครงการ	๑) ปรับปรุงเว็บไซต์ขององค์การบริหารส่วนตำบล ๒) จัดทำวารสารรายงานกิจการเผยแพร่ประชาสัมพันธ์ อบต.กีดช้าง ๓) อุดหนุนโครงการศูนย์ข้อมูลข่าวสารของ อปท.อำเภอ ๔) โครงการรับเสด็จพระบรมวงศานุวงศ์ ๕) โครงการตรวจสอบและสำรวจข้อมูลด้านโครงสร้างพื้นฐานตำบลกีดช้าง ๖) โครงการจัดซื้อครุภัณฑ์สำนักงานของสำนักงานปลัด ๗) โครงการจัดซื้อครุภัณฑ์สำนักงานของกองคลัง ๘) โครงการจัดซื้อครุภัณฑ์สำนักงานของส่วนโยธา ๙) โครงการจัดซื้อครุภัณฑ์สำนักงานของส่วนการศึกษา ๑๐) โครงการจัดซื้อครุภัณฑ์คอมพิวเตอร์ของสำนักงานปลัด ๑๑) โครงการจัดซื้อครุภัณฑ์คอมพิวเตอร์ของกองคลัง ๑๒) โครงการจัดซื้อครุภัณฑ์คอมพิวเตอร์ของส่วนโยธา ๑๓) โครงการจัดซื้อครุภัณฑ์คอมพิวเตอร์ของส่วนการศึกษา ๑๔) โครงการจัดซื้อครุภัณฑ์สำรวจ ๑๕) โครงการจัดซื้อครุภัณฑ์ ก่อสร้าง	สำนักปลัด	

รายละเอียดแผนยุทธศาสตร์องค์การบริหารส่วนตำบลกุดช้าง

ความเชื่อมโยงกับยุทธศาสตร์จังหวัด	ยุทธศาสตร์อปท.ในเขตจังหวัด	ยุทธศาสตร์ อปท.	เป้าหมายจากพันธกิจ/จุดมุ่งหมายเพื่อการพัฒนา	ตัวชี้วัดระดับเป้าประสงค์/จุดมุ่งหมายเพื่อการพัฒนา	ค่าเป้าหมาย				กลยุทธ์/แนวทางการพัฒนา	ตัวชี้วัดระดับกลยุทธ์	ความก้าวหน้าของเป้าหมาย	โครงการ/กิจกรรม	หน่วยรับผิดชอบหลัก	หน่วยสนับสนุน
					๖๐	๖๑	๖๒	๖๓						
ยุทธศา๔	ยุทธศา๗	ด้านบริหารจัดการบ้านเมืองที่ดี (การตรวจสอบ)		เพื่อให้องค์กรสามารถปฏิบัติราชการได้อย่างมีประสิทธิภาพ	๑๐	๑๕	๒๐	๒๕	ส่งเสริมการมีส่วนร่วมของทุกภาคส่วนในการตรวจสอบควบคุม	จำนวนกิจกรรมส่งเสริมการตรวจสอบ	ปีละ ๕ โครงการ	๑) จัดเวทีประชาคมหมู่บ้าน และประชาคมตำบล ๒) โครงการวันท้องถิ่นไทย ๓) พัฒนาข้อมูลพื้นฐานเพื่อจัดทำแผนพัฒนาท้องถิ่น ๔) ขยายเขตหอกระจายข่าว ๕) อบรมให้ความรู้ด้านกฎหมายท้องถิ่นให้แก่ประชาชนฯ	สำนักปลัด	





ส่วนที่ ๔ : การนำแผนพัฒนาท้องถิ่นสี่ปี  
ไปสู่การปฏิบัติ

ส่วนที่ ๔  
การนำแผนพัฒนาท้องถิ่นสี่ปีไปสู่การปฏิบัติ

.....

๑. ยุทธศาสตร์การพัฒนาและแผนงาน

ที่	ยุทธศาสตร์	ด้าน	แผนงาน	หน่วยงาน รับผิดชอบหลัก	หน่วยงาน สนับสนุน
๑	การพัฒนาโครงสร้างพื้นฐานเพื่อรองรับการพัฒนาเศรษฐกิจและสังคม	-ด้านบริการชุมชนและสังคม -ด้านเศรษฐกิจ	-เคหะและชุมชน -อุตสาหกรรมและการโยธา	กองช่าง	
๒	การพัฒนาเศรษฐกิจตามแนวทางปรัชญาเศรษฐกิจพอเพียง	-ด้านเศรษฐกิจ -ด้านบริการชุมชนและสังคม	-การเกษตร -สร้างความเข้มแข็งของชุมชน	สำนักงานปลัด	
๓	การบริหารจัดการทรัพยากรธรรมชาติและสิ่งแวดล้อม	-ด้านเศรษฐกิจ	-การเกษตร -เคหะและชุมชน	สำนักปลัด	
๔	การอนุรักษ์ฟื้นฟูและสืบสานศิลปวัฒนธรรมจารีตประเพณีและภูมิปัญญาท้องถิ่น	-ด้านเศรษฐกิจ	-ศาสนาและวัฒนธรรมท้องถิ่น	กองการศึกษา	
๕	การพัฒนาคุณภาพคุณภาพชีวิตของประชาชน	-ด้านบริการชุมชนและสังคม -ด้านการดำเนินงานอื่นๆ	-การศึกษา -สาธารณสุข -งบกลาง -สร้างความเข้มแข็งของชุมชน	กองการศึกษา สำนักงานปลัด	
๖	การป้องกัน บรรเทาสาธารณภัยและการรักษา ความเป็นระเบียบเรียบร้อยในชุมชน	-ด้านบริการชุมชนและสังคม	-รักษาความสงบภายใน -สร้างความเข้มแข็งของชุมชน -สาธารณสุข	กองช่าง สำนักงานปลัด	
๗	การบริหารจัดการบ้านเมืองที่ดี	-ด้านบริหารงานทั่วไป -ด้านบริการชุมชนและสังคม	-บริหารงานทั่วไป -เคหะและชุมชน	สำนักงานปลัด กองช่าง	



แบบ ผ. ๐๑

บัญชีโครงการพัฒนา

องค์กรปกครองส่วนท้องถิ่นดำเนินการ

# ยุทธศาสตร์การพัฒนาที่ ๑ ด้านโครงสร้างพื้นฐานฯ

รายละเอียดโครงการพัฒนา  
แผนพัฒนาท้องถิ่นสี่ปี ( พ.ศ. ๒๕๖๑ - ๒๕๖๔ )  
สำหรับองค์กรปกครองส่วนท้องถิ่นดำเนินการ  
องค์การบริหารส่วนตำบลกุดช้าง อำเภอแม่แตง จังหวัดเชียงใหม่

แบบ ผ.๐๑

ยุทธศาสตร์การพัฒนาจังหวัดเชียงใหม่ที่ ๒ ส่งเสริมการเกษตร การค้า การลงทุน สู่สากล

ยุทธศาสตร์องค์กรปกครองส่วนท้องถิ่นในเขตจังหวัดเชียงใหม่ : การพัฒนาโครงสร้างพื้นฐานเพื่อรองรับการพัฒนาเศรษฐกิจและสังคม

๑. ยุทธศาสตร์การพัฒนาโครงสร้างพื้นฐานเพื่อรองรับการพัฒนาเศรษฐกิจและสังคม

๑.๑ แผนงาน เคหะและชุมชน งานไฟฟ้าถนน

ที่	โครงการ	วัตถุประสงค์	เป้าหมาย	งบประมาณ				ตัวชี้วัด (KPI)	ผลลัพธ์ที่คาดว่าจะได้รับ	หน่วยงานที่รับผิดชอบ
				๒๕๖๑ (บาท)	๒๕๖๒ (บาท)	๒๕๖๓ (บาท)	๒๕๖๔ (บาท)			
๑	ก่อสร้างถนน คสล. ภายในหมู่บ้านเมืองกุด หมูที่ ๑	เพื่อให้ประชาชนได้ใช้ ประโยชน์ในการสัญจร และ ชนพืชผลทางการ เกษตร	-สายหย่อมบ้านห้วยกุ่มกุ่ม ก่อสร้างถนน คสล. ขนาดผิวจราจร กว้าง ๔.๐๐ ม. ระยะทาง ๑๐๐ ม.ความหนา ๐.๑๕ ม. หรือมีพื้นที่ ดำเนินการไม่น้อยกว่า ๔๐๐ ตร.ม. -สายหย่อมบ้านผาแดง ขนาดผิว จราจร ๔.๐๐ ม. ระยะทาง ๑๐๐ ม. ความหนา ๐.๑๕ ม. หรือมีพื้นที่ ดำเนินการไม่น้อยกว่า ๔๐๐ตร.ม. -สายหย่อมบ้านเมืองกุด ขนาดผิว จราจร ๔.๐๐ ม. ระยะทาง ๑๐๐ ม.ความหนา ๐.๑๕ ม. หรือมีพื้นที่ ดำเนินการไม่น้อยกว่า ๔๐๐ตรม. -สายหย่อมบ้านโ่งป่าซาง ขนาดผิว จราจร ๔.๐๐ ม. ระยะทาง ๑๐๐ ม.ความหนา ๐.๑๕ ม. หรือมีพื้นที่ ดำเนินการไม่น้อยกว่า ๔๐๐ตรม.	๔๕๐,๐๐๐	๓๐๐,๐๐๐	๓๐๐,๐๐๐	๓๐๐,๐๐๐	จำนวน ครัวเรือน ที่ได้รับ ประโยชน์	มีถนนใช้ในการ คมนาคมสะดวก รวดเร็วเพิ่มมากขึ้น	กองช่าง

รายละเอียดโครงการพัฒนา  
แผนพัฒนาท้องถิ่นสี่ปี ( พ.ศ. ๒๕๖๑ - ๒๕๖๔ )  
สำหรับองค์กรปกครองส่วนท้องถิ่นดำเนินการ  
องค์การบริหารส่วนตำบลกุดช้าง อำเภอแม่แตง จังหวัดเชียงใหม่

แบบ ผ.๐๑

ยุทธศาสตร์การพัฒนาจังหวัดเชียงใหม่ที่ ๒ ส่งเสริมการเกษตร การค้า การลงทุน สู่สากล  
ยุทธศาสตร์องค์กรปกครองส่วนท้องถิ่นในเขตจังหวัดเชียงใหม่ : การพัฒนาโครงสร้างพื้นฐานเพื่อรองรับการพัฒนาเศรษฐกิจและสังคม

๑. ยุทธศาสตร์การพัฒนาโครงสร้างพื้นฐานเพื่อรองรับการพัฒนาเศรษฐกิจและสังคม  
๑.๑ แผนงาน เคหะและชุมชน งานไฟฟ้าถนน

ที่	โครงการ	วัตถุประสงค์	เป้าหมาย	งบประมาณ				ตัวชี้วัด (KPI)	ผลลัพธ์ที่คาดว่าจะได้รับ	หน่วยงานที่รับผิดชอบ
				๒๕๖๑ (บาท)	๒๕๖๒ (บาท)	๒๕๖๓ (บาท)	๒๕๖๔ (บาท)			
๒	ซ่อมแซมถนน คสล. บ้านเมืองกุด หมู่ที่ ๑	เพื่อให้ประชาชนได้ใช้ประโยชน์ในการสัญจร	ซ่อมแซมผิวจราจรถนน คสล. ขนาดผิวจราจรกว้างเฉลี่ย ๓.๐๐ ม. ระยะทาง ๑๐๐ ม. ความหนา ๐.๐๕ ม. หรือมีพื้นที่ดำเนินการไม่น้อยกว่า ๓๐๐ ตร.ม.	-	-	-	๑๐๐,๐๐๐	จำนวนครัวเรือนที่ได้รับประโยชน์	มีถนนได้รับการซ่อมแซม ประชาชนได้รับความปลอดภัย	กองช่าง
๓	ขยายไหล่ทางถนน คสล. บ้านเมืองกุด หมู่ที่ ๑	เพื่อให้ประชาชนได้ใช้ประโยชน์ในการสัญจร	ขยายไหล่ถนน คสล. ขนาดกว้างข้างละ ๐.๕๐ ม. ระยะทาง ๕๐๐ ม. ความหนา ๐.๐๕ ม. หรือมีพื้นที่ดำเนินการไม่น้อยกว่า ๒๕๐ ตร.ม.	๑๐๐,๐๐๐	-	-	-	จำนวนครัวเรือนที่ได้รับประโยชน์	มีถนนได้รับการซ่อมแซม ประชาชนได้รับความปลอดภัย	กองช่าง
๔	ก่อสร้างถนน คสล. ภายในหมู่บ้านแม่ตะมาน หมู่ที่ ๒	เพื่อให้ประชาชนได้ใช้ประโยชน์ในการสัญจร	สายภายในหมู่บ้าน ก่อสร้างถนน คสล. ขนาดผิวจราจรกว้าง ๔.๐๐ ม. ระยะทางปีละ ๑๕๐ ม. ความหนา ๐.๑๕ ม. หรือมีพื้นที่ดำเนินการไม่น้อยกว่า ๔๐๐ ตรม.	๔๘๐,๐๐๐	๔๘๐,๐๐๐	๔๘๐,๐๐๐	๔๘๐,๐๐๐	จำนวนครัวเรือนที่ได้รับประโยชน์	มีถนนได้รับการซ่อมแซม ประชาชนได้รับความปลอดภัย	กองช่าง

รายละเอียดโครงการพัฒนา  
แผนพัฒนาท้องถิ่นสี่ปี ( พ.ศ. ๒๕๖๑ - ๒๕๖๔ )

แบบ ผ.๐๑

สำหรับองค์การปกครองส่วนท้องถิ่นดำเนินการ  
องค์การบริหารส่วนตำบลกุดช้าง อำเภอแม่แตง จังหวัดเชียงใหม่

ยุทธศาสตร์การพัฒนาจังหวัดเชียงใหม่ที่ ๒ ส่งเสริมการเกษตร การค้า การลงทุน สู่สากล

ยุทธศาสตร์องค์การปกครองส่วนท้องถิ่นในเขตจังหวัดเชียงใหม่ : การพัฒนาโครงสร้างพื้นฐานเพื่อรองรับการพัฒนาเศรษฐกิจและสังคม

๑. ยุทธศาสตร์การพัฒนาโครงสร้างพื้นฐานเพื่อรองรับการพัฒนาเศรษฐกิจและสังคม

๑.๑ แผนงาน เคหะและชุมชนงานไฟฟ้าถนน

ที่	โครงการ	วัตถุประสงค์	เป้าหมาย	งบประมาณ				ตัวชี้วัด (KPI)	ผลลัพธ์ที่คาดว่าจะได้รับ	หน่วยงานที่รับผิดชอบ
				๒๕๖๑ (บาท)	๒๕๖๒ (บาท)	๒๕๖๓ (บาท)	๒๕๖๔ (บาท)			
๕	ก่อสร้างถนน คสล. บ้านสบกาย-ทุ่งยั้ง หมู่ที่ ๓	เพื่อให้ประชาชนได้ใช้ประโยชน์ในการสัญจรและ ขนพืชผลทางการเกษตร	- สายบ้านสบกาย-ทุ่งยั้ง ก่อสร้างถนน คสล. ขนาดผิวจราจร ๔.๐๐ ม. ระยะทาง ๑๐๐ ม.ความหนา ๐.๑๕ ม. หรือมีพื้นที่ดำเนินการไม่น้อยกว่า ๔๐๐ ตรม. - สายภายในเข้ามาปนสถานก่อสร้างถนน คสล. ขนาดผิวจราจร ๓.๐๐ ม. ระยะทาง ๑๐๐ ม.ความหนา ๐.๑๕ ม. หรือมีพื้นที่ดำเนินการไม่น้อยกว่า ๓๐๐ ตรม.	๓๕๐,๐๐๐	๓๕๐,๐๐๐	๓๕๐,๐๐๐	๓๕๐,๐๐๐	จำนวนครัวเรือนที่ได้รับประโยชน์	มีถนนใช้ในการคมนาคมสะดวก รวดเร็วเพิ่มมากขึ้น	กองช่าง
๖	ปรับปรุง/ซ่อมแซม ถนน คสล. บ้านสบกาย หมู่ที่ ๓	เพื่อให้ประชาชนได้ใช้ประโยชน์ในการสัญจร	ซ่อมแซมผิวจราจรถนน คสล. ขนาดผิวจราจรกว้างเฉลี่ย ๔.๐๐ ม. ระยะทาง ๑๐๐ ม. ความหนา ๐.๑๕ ม. หรือมีพื้นที่ดำเนินการไม่น้อยกว่า ๔๐๐ตร.ม.	๑๕๐,๐๐๐	-	-	-	จำนวนครัวเรือนที่ได้รับประโยชน์	มีถนนได้รับการซ่อมแซม ประชาชนได้รับความปลอดภัย	กองช่าง
๗	ซ่อมแซมถนน คสล. ภายในหมู่บ้านต้นขาม หมู่ที่ ๔	เพื่อให้ประชาชนได้ใช้ประโยชน์ในการสัญจร	ซ่อมแซมถนน คสล. ขนาดผิวจราจรกว้าง ๓.๐๐ ม. ระยะทางปีละ ๗๐ม. ความหนา ๐.๑๕ ม. หรือมีพื้นที่ดำเนินการ ไม่น้อยกว่า ๒๑๐ ตร.ม.	๕๐,๐๐๐	๕๐,๐๐๐	๕๐,๐๐๐	๕๐,๐๐๐	จำนวนครัวเรือนที่ได้รับประโยชน์	มีถนนใช้ในการคมนาคมสะดวก รวดเร็วเพิ่มมากขึ้น	กองช่าง



รายละเอียดโครงการพัฒนา  
แผนพัฒนาท้องถิ่นสี่ปี ( พ.ศ. ๒๕๖๑ - ๒๕๖๔ )

แบบ ผ.๐๑

สำหรับองค์กรปกครองส่วนท้องถิ่นดำเนินการ  
องค์การบริหารส่วนตำบลกุดช้าง อำเภอแม่แตง จังหวัดเชียงใหม่

ยุทธศาสตร์การพัฒนาจังหวัดเชียงใหม่ที่ ๒ ส่งเสริมการเกษตร การค้า การลงทุน คู่สากล

ยุทธศาสตร์องค์กรปกครองส่วนท้องถิ่นในเขตจังหวัดเชียงใหม่ : การพัฒนาโครงสร้างพื้นฐานเพื่อรองรับการพัฒนาเศรษฐกิจและสังคม

๑. ยุทธศาสตร์การพัฒนาโครงสร้างพื้นฐานเพื่อรองรับการพัฒนาเศรษฐกิจและสังคม

๑.๑ แผนงาน เคหะและชุมชน งานไฟฟ้าถนน

ที่	โครงการ	วัตถุประสงค์	เป้าหมาย	งบประมาณ				ตัวชี้วัด (KPI)	ผลลัพธ์ที่คาดว่าจะได้รับ	หน่วยงานที่รับผิดชอบ
				๒๕๖๑ (บาท)	๒๕๖๒ (บาท)	๒๕๖๓ (บาท)	๒๕๖๔ (บาท)			
๘	ก่อสร้างถนน คสล. ภายในหมู่บ้านต้นขาม หมู่ที่ ๔	เพื่อให้ประชาชนได้ใช้ประโยชน์ในการสัญจร	ทางขึ้นบ้านผาแดงและภายในหมู่บ้าน ขนาดผิวจราจรกว้าง ๓.๐๐ ม. ระยะทางปีละ ๗๐ม. ความหนา ๐.๑๕ ม. หรือมีพื้นที่ดำเนินการไม่น้อยกว่า ๒๑๐ ตร.ม.	๔๐๐,๐๐๐	๔๐๐,๐๐๐	๔๐๐,๐๐๐	๔๐๐,๐๐๐	จำนวนครุฑเรือนที่ได้รับประโยชน์	มีถนนใช้ในการคมนาคมสะดวก รวดเร็วเพิ่มมากขึ้น	กองช่าง
๙	ก่อสร้างถนน คสล. ภายในหมู่บ้านห้วยน้ำดัง หมู่ที่ ๕	เพื่อให้ประชาชนได้ใช้ประโยชน์ในการสัญจรและชนพืชผลทางการเกษตร	สายเข้าหมู่บ้านห้วยน้ำดังก่อสร้างถนน คสล. ขนาดผิวจราจรกว้าง ๔.๐๐ ม. ระยะทาง ๑๐๐ ม. ความหนา ๐.๑๕ ม. หรือมีพื้นที่ดำเนินการไม่น้อยกว่า ๔๐๐ ตร.ม. สายห้วยน้ำดัง-เมืองคอง ขนาดผิวจราจรกว้าง ๔.๐๐ ม. ระยะทาง ๑๐๐ ม. ความหนา ๐.๑๕ ม. หรือมีพื้นที่ดำเนินการไม่น้อยกว่า ๔๐๐ ตร.ม.	๓๐๐,๐๐๐	๓๐๐,๐๐๐	๓๐๐,๐๐๐	๓๐๐,๐๐๐	จำนวนครุฑเรือนที่ได้รับประโยชน์	มีถนนใช้ในการคมนาคมสะดวก รวดเร็วเพิ่มมากขึ้น	กองช่าง
๑๐	ซ่อมแซมถนน คสล. บ้านทุ่งละคร หมู่ที่ ๖	เพื่อให้ประชาชนได้ใช้ประโยชน์ในการสัญจร	-ซ่อมแซมถนน คสล. ขนาดผิวจราจรกว้างเฉลี่ย ๓.๐๐ม. ระยะทาง ๑๐๐ม. ความหนา ๐.๑๕ ม. หรือมีพื้นที่ดำเนินการไม่น้อยกว่า ๓๐๐ ตร.ม พร้อมขยายไหล่ทางถนนข้างละ.๕๐ ม.	๔๐๐,๐๐๐	๔๐๐,๐๐๐	๔๐๐,๐๐๐	๔๐๐,๐๐๐	จำนวนครุฑเรือนที่ได้รับประโยชน์	มีถนนได้รับการซ่อมแซม ประชาชนได้รับความปลอดภัย	กองช่าง

รายละเอียดโครงการพัฒนา  
แผนพัฒนาท้องถิ่นสี่ปี ( พ.ศ. ๒๕๖๑ - ๒๕๖๔ )

แบบ ผ.๐๑

สำหรับองค์กรปกครองส่วนท้องถิ่นดำเนินการ  
องค์การบริหารส่วนตำบลกุดช้าง อำเภอแม่แตง จังหวัดเชียงใหม่

ยุทธศาสตร์การพัฒนาจังหวัดเชียงใหม่ที่ ๒ ส่งเสริมการเกษตร การค้า การลงทุน คู่สากล

ยุทธศาสตร์องค์กรปกครองส่วนท้องถิ่นในเขตจังหวัดเชียงใหม่ : การพัฒนาโครงสร้างพื้นฐานเพื่อรองรับการพัฒนาเศรษฐกิจและสังคม

๑. ยุทธศาสตร์การพัฒนาโครงสร้างพื้นฐานเพื่อรองรับการพัฒนาเศรษฐกิจและสังคม

๑.๑ แผนงาน เคหะและชุมชน งานไฟฟ้าถนน

ที่	โครงการ	วัตถุประสงค์	เป้าหมาย	งบประมาณ				ตัวชี้วัด (KPI)	ผลลัพธ์ที่คาดว่าจะได้รับ	หน่วยงานที่รับผิดชอบ
				๒๕๖๑ (บาท)	๒๕๖๒ (บาท)	๒๕๖๓ (บาท)	๒๕๖๔ (บาท)			
๑๑	ก่อสร้างถนน คสล. บ้านป่าข้าวหลาม หมู่ที่ ๗	เพื่อให้ประชาชนได้ใช้ประโยชน์ในการสัญจรและขนส่งผลทางการเกษตร	-สายเข้าหอยมแม่หมาโน ,ป่ากล้วย , ป่าข้าวหลาม ,ป่าไม้แดงขนาดผิวจราจรกว้าง ๒.๐๐ ม. ระยะทาง ๒๐๐ ม.ความหนา ๐.๑๕ ม. หรือมีพื้นที่ไม่น้อยกว่า ๔๐๐ ตรม. -สายหลักทุ่งยี่วะ-ป่าข้าวหลาม ก่อสร้างถนน คสล. ขนาดผิวจราจรกว้าง ๔.๐๐ ม. ระยะทาง ๑๐๐ ม. ความหนา ๐.๑๕ ม. หรือมีพื้นที่ดำเนินการไม่น้อยกว่า ๔๐๐ ตรม. -สายบ้านทุ่งยี่วะ-ป่าไม้แดง-เมืองคอง ก่อสร้างถนน คสล. ขนาดผิวจราจรกว้าง ๔ ม. ระยะทาง ๑๐๐ ม.ความหนา ๐.๑๕ ม. หรือมีพื้นที่ดำเนินการไม่น้อยกว่า ๔๐๐ ตรม. -สายสามแยกบ้านนายเลเถ๊ะ ก่อสร้างถนน คสล. ขนาดผิวจราจรกว้าง ๔.๐๐ ม. ระยะทาง ๑๐๐ ม.ความหนา ๐.๑๕ ม. หรือมีพื้นที่ดำเนินการไม่น้อยกว่า ๔๐๐ ตรม.	๓๐๐,๐๐๐	๓๐๐,๐๐๐	๓๐๐,๐๐๐	๓๐๐,๐๐๐	จำนวนครัวเรือนที่ได้รับประโยชน์	มีถนนใช้ในการคมนาคมสะดวก รวดเร็วเพิ่มมากขึ้น	กองช่าง

รายละเอียดโครงการพัฒนา  
แผนพัฒนาท้องถิ่นสี่ปี ( พ.ศ. ๒๕๖๑ - ๒๕๖๔ )

แบบ ผ.๐๑

สำหรับองค์กรปกครองส่วนท้องถิ่นดำเนินการ  
องค์การบริหารส่วนตำบลกุดช้าง อำเภอแม่แตง จังหวัดเชียงใหม่

ยุทธศาสตร์การพัฒนาจังหวัดเชียงใหม่ที่ ๒ ส่งเสริมการเกษตร การค้า การลงทุน คู่สากล

ยุทธศาสตร์องค์กรปกครองส่วนท้องถิ่นในเขตจังหวัดเชียงใหม่ : การพัฒนาโครงสร้างพื้นฐานเพื่อรองรับการพัฒนาเศรษฐกิจและสังคม

๑. ยุทธศาสตร์การพัฒนาโครงสร้างพื้นฐานเพื่อรองรับการพัฒนาเศรษฐกิจและสังคม

๑.๑ แผนงาน เคหะและชุมชน งานไฟฟ้าถนน

ที่	โครงการ	วัตถุประสงค์	เป้าหมาย	งบประมาณ				ตัวชี้วัด (KPI)	ผลลัพธ์ที่คาดว่าจะ ได้รับ	หน่วยงานที่ รับผิดชอบ
				๒๕๖๑ (บาท)	๒๕๖๒ (บาท)	๒๕๖๓ (บาท)	๒๕๖๔ (บาท)			
๑๒	ปรับปรุงถนนลูกรังภายในหมู่บ้านห้วยน้ำดัง หมู่ที่ ๕	เพื่อให้ประชาชนได้ใช้ประโยชน์ในการสัญจร	สายห้วยน้ำดัง-เมืองคอง ปรับปรุงผิวจราจรกว้างเฉลี่ย ๔.๐๐ ม. ระยะทางปีละ ๑,๐๐๐ ม. มีพื้นที่ดำเนินการไม่น้อยกว่า ๔,๐๐๐ตร.ม.	๔๐๐,๐๐๐	๔๐๐,๐๐๐	๔๐๐,๐๐๐	๔๐๐,๐๐๐	จำนวนครัวเรือนที่ได้รับประโยชน์	มีถนนได้รับการซ่อมแซม ประชาชนได้รับความปลอดภัย	กองช่าง
๑๓	ปรับปรุง/ซ่อมแซมถนนดินลูกรังภายในหมู่บ้าน หมู่ที่ ๑, ๓, ๗, ๘	เพื่อให้ประชาชนได้ใช้ประโยชน์ในการสัญจร	-สายหอย่อมบ้านปากกล้วย ปรับปรุงผิวจราจรกว้างเฉลี่ย ๓.๐๐ ม. ระยะทาง ๑,๐๐๐ ม.หรือมีพื้นที่ไม่น้อยกว่า๓,๐๐๐ม. -สายหอย่อมบ้านแม่หมาโน ปรับปรุงผิวจราจรกว้างเฉลี่ย ๓.๐๐ ม. ระยะทาง ๑,๐๐๐ ม. หรือมีพื้นที่ดำเนินการไม่น้อยกว่า ๓,๐๐๐ ม. -สายภายในหมู่บ้านสบกาย-ทุ่งยี่วะ ปรับปรุงผิวจราจรกว้างเฉลี่ย ๔.๐๐ม. ระยะทาง ๑,๐๐๐ ม. หรือมีพื้นที่ดำเนินการไม่น้อยกว่า ๔,๐๐๐ตร. ม. - สายภายในหมู่บ้านเมืองกุด ปรับปรุงผิวจราจรกว้างเฉลี่ย ๓.๐๐ม. ระยะทาง ๑,๐๐๐ ม.หรือมีพื้นที่ไม่น้อยกว่า๓,๐๐๐ม. -สายผาปูนจนถึงปางเอียด และผาปูนจนถึงห้วยฝักดาบ ปรับปรุงผิวจราจรกว้างเฉลี่ย ๓.๐๐ ม. ระยะทาง ๑,๐๐๐ ม. หรือมีพื้นที่ดำเนินการไม่น้อยกว่า ๓,๐๐๐ ม.	๓๐๐,๐๐๐	๓๐๐,๐๐๐	๓๐๐,๐๐๐	๓๐๐,๐๐๐	จำนวนครัวเรือนที่ได้รับประโยชน์	มีถนนได้รับการซ่อมแซม ประชาชนได้รับความปลอดภัย	กองช่าง

รายละเอียดโครงการพัฒนา  
แผนพัฒนาท้องถิ่นสี่ปี ( พ.ศ. ๒๕๖๑ - ๒๕๖๔ )

แบบ ผ.๐๑

สำหรับองค์กรปกครองส่วนท้องถิ่นดำเนินการ  
องค์การบริหารส่วนตำบลกุดช้าง อำเภอแม่แตง จังหวัดเชียงใหม่

ยุทธศาสตร์การพัฒนาจังหวัดเชียงใหม่ที่ ๒ ส่งเสริมการเกษตร การค้า การลงทุน คู่สากล

ยุทธศาสตร์องค์กรปกครองส่วนท้องถิ่นในเขตจังหวัดเชียงใหม่ : การพัฒนาโครงสร้างพื้นฐานเพื่อรองรับการพัฒนาเศรษฐกิจและสังคม

๑. ยุทธศาสตร์การพัฒนาโครงสร้างพื้นฐานเพื่อรองรับการพัฒนาเศรษฐกิจและสังคม

๑.๑ แผนงาน เคหะและชุมชน งานไฟฟ้าถนน

ที่	โครงการ	วัตถุประสงค์	เป้าหมาย	งบประมาณ				ตัวชี้วัด (KPI)	ผลลัพธ์ที่คาดว่าจะ ได้รับ	หน่วยงานที่ รับผิดชอบ
				๒๕๖๑ (บาท)	๒๕๖๒ (บาท)	๒๕๖๓ (บาท)	๒๕๖๔ (บาท)			
๑๔	ก่อสร้างถนน คสล. ภายในหมู่บ้านผาปูน หมู่ที่ ๘	เพื่อให้ประชาชนได้ใช้ ประโยชน์ในการสัญจร และชนพืชผลทาง การเกษตร	สายภายในหมู่บ้าน ก่อสร้างถนน คสล. ขนาดผิวจราจรกว้าง ๔.๐๐ ม. ระยะทางปีละ ๑๐๐ ม.ความหนา ๐.๑๕ ม. หรือมีพื้นที่ดำเนินการไม่ น้อยกว่า ๔๐๐ ตร.ม.	๓๐๐,๐๐๐	๓๐๐,๐๐๐	๓๐๐,๐๐๐	๓๐๐,๐๐๐	จำนวน ครัวเรือน ที่ได้รับ ประโยชน์	มีถนนใช้ในการ คมนาคมสะดวก รวดเร็วเพิ่มมากขึ้น	กองช่าง
๑๕	ซ่อมแซมถนน คสล. หมู่ที่ ๔-๘ บำผาปูน	เพื่อให้ประชาชนได้ใช้ ประโยชน์ในการสัญจร	ปรับปรุงผิวจราจร Over Lay ขนาด ผิวจราจรกว้างเฉลี่ย ๔.๐๐ม. ระยะทาง ๑๕๐ ม. หนาเฉลี่ย ๐.๐๕ม. หรือมีพื้นที่ดำเนินการไม่ น้อยกว่า ๖๐๐ ตร.ม.	๒๘๘,๐๐๐	๒๘๘,๐๐๐	๒๘๘,๐๐๐	๒๘๘,๐๐๐	จำนวน ครัวเรือน ที่ได้รับ ประโยชน์	มีถนนได้รับการ ซ่อมแซม ประชาชน ได้รับความปลอดภัย	กองช่าง
๑๖	ปรับปรุงผิวจราจรถนน คสล. พร้อมวางท่อลอด และกล่องเกเบียน หมู่ที่ ๘	เพื่อให้ประชาชนได้ใช้ ประโยชน์ในการสัญจร	ปรับปรุงผิวจราจรถนน คสล. ขนาด กว้าง ๔.๐๐ ม. ระยะทาง ๑๐๐ เมตร หรือผิวจราจรไม่น้อยกว่า ๔๐๐ ตร.ม.พร้อมวางท่อลอดและ กล่องเกเบียน จำนวน ๒ จุด	๒๕๐,๐๐๐	-	-	-	จำนวน ครัวเรือน ที่ได้รับ ประโยชน์	มีถนนได้รับการ ซ่อมแซม ประชาชน ได้รับความปลอดภัย	กองช่าง
๑๗	ก่อสร้าง/ซ่อมแซมสะพานข้าม หมู่บ้านและห้วยบ้าน บ้าน ป่าข้าวหลาม หมู่ที่ ๗ , บ้าน ห้วยน้ำดัง หมู่ที่ ๕	เพื่อให้ประชาชนได้ใช้ ประโยชน์ในการสัญจร	-ก่อสร้าง/ซ่อมแซมสะพานสลิง ห้วยบ้าน ป่าไม้แดง ,แม่หมาโน , ปากกล้วย , บ้านแม่ กอก และบ้านป่าข้าวหลาม , บ้านห้วยน้ำ ดัง ขนาดผิวจราจรกว้าง ๔.๐๐ ม. ระยะทาง ๑๐.๐๐ - ๒๕.๐๐ ม.	๑๕๐,๐๐๐	๑๕๐,๐๐๐	๑๕๐,๐๐๐	๑๕๐,๐๐๐	จำนวน ครัวเรือน ที่ได้รับ ประโยชน์	มีสะพาน สลึง สามารถสัญจรไปมา ได้ ประชาชนได้รับ ความสะดวก	กองช่าง

รายละเอียดโครงการพัฒนา  
แผนพัฒนาท้องถิ่นสี่ปี ( พ.ศ. ๒๕๖๑ - ๒๕๖๔ )

แบบ ผ.๐๑

สำหรับองค์กรปกครองส่วนท้องถิ่นดำเนินการ  
องค์การบริหารส่วนตำบลกุดช้าง อำเภอแม่แตง จังหวัดเชียงใหม่

ยุทธศาสตร์การพัฒนาจังหวัดเชียงใหม่ที่ ๒ ส่งเสริมการเกษตร การค้า การลงทุน คู่สากล

ยุทธศาสตร์องค์กรปกครองส่วนท้องถิ่นในเขตจังหวัดเชียงใหม่ : การพัฒนาโครงสร้างพื้นฐานเพื่อรองรับการพัฒนาเศรษฐกิจและสังคม

๑. ยุทธศาสตร์การพัฒนาโครงสร้างพื้นฐานเพื่อรองรับการพัฒนาเศรษฐกิจและสังคม

๑.๑ แผนงาน เคหะและชุมชน งานไฟฟ้าถนน

ที่	โครงการ	วัตถุประสงค์	เป้าหมาย	งบประมาณ				ตัวชี้วัด (KPI)	ผลลัพธ์ที่คาดว่าจะ ได้รับ	หน่วยงานที่ รับผิดชอบ
				๒๕๖๑ (บาท)	๒๕๖๒ (บาท)	๒๕๖๓ (บาท)	๒๕๖๔ (บาท)			
๑๘	ก่อสร้างรางระบายน้ำ หมู่ที่ ๑,๒,๔,๘	เพื่อให้มีรางระบาย น้ำริมถนน	-ก่อสร้างรางระบายน้ำ บ้านแม่ตะมาน รูปตัวยู ขนาดกว้าง ๐.๓๐ ม. ยาว ๒๐๐ ม. ลึก ๐.๖๐ ม. และรางน้ำดง -ก่อสร้างรางระบายน้ำ บ้านผาปูนจอม รูปตัวยู ขนาดกว้าง ๐.๓๐ ม. ยาว ๒๐๐ ม. ลึก ๐.๓๐ ม. -สายบ้านนายภูวนาท ทองทัน บ้านต้น ขาม ก่อสร้างรางระบายน้ำ รูปตัวยู ขนาด กว้าง๐.๓๐ ม. ยาว๕๐ ม. ลึก ๐.๖๐ ม. -สายบ้านนางใส อินตะ บ้านต้นขาม ก่อสร้างรางระบายน้ำ รูปตัวยู ขนาด กว้าง ๐.๓๐ ม.ยาว ๒๐๐ ม. ลึก๐.๖ม. - สายบ้านนางพรเพ็ญ บ้านต้นขาม ก่อสร้างรางระบายน้ำ รูปตัวยู ขนาด กว้าง ๐.๓๐ ม. ยาว ๕๐ ม.ลึก๐.๖ม. -ก่อสร้างรางระบายน้ำ บ้านเมืองกุด รูปตัวยู ขนาดกว้าง ๐.๓๐ ม. ยาว ๒๐๐ ม. ลึก ๐.๖๐ ม.	๑๕๐,๐๐๐	๑๕๐,๐๐๐	๑๕๐,๐๐๐	๑๕๐,๐๐๐	ระยะทาง ที่ก่อสร้าง รางฯ	ถนนมีทางระบายน้ำ ลดปัญหาน้ำขังบนผิว จราจรหรือเข้าบ้าน	กองช่าง

**รายละเอียดโครงการพัฒนา  
แผนพัฒนาท้องถิ่นสี่ปี ( พ.ศ. ๒๕๖๑ - ๒๕๖๔ )**

**สำหรับองค์กรปกครองส่วนท้องถิ่นดำเนินการ  
องค์การบริหารส่วนตำบลกุดช้าง อำเภอแม่แตง จังหวัดเชียงใหม่**

ยุทธศาสตร์การพัฒนาจังหวัดเชียงใหม่ที่ ๒ ส่งเสริมการเกษตร การค้า การลงทุน คู่สากล

ยุทธศาสตร์องค์กรปกครองส่วนท้องถิ่นในเขตจังหวัดเชียงใหม่ : การพัฒนาโครงสร้างพื้นฐานเพื่อรองรับการพัฒนาเศรษฐกิจและสังคม

**๑. ยุทธศาสตร์การพัฒนาโครงสร้างพื้นฐานเพื่อรองรับการพัฒนาเศรษฐกิจและสังคม**

**๑.๑ แผนงาน เคหะและชุมชน งานไฟฟ้าถนน**

ที่	โครงการ	วัตถุประสงค์	เป้าหมาย	งบประมาณ				ตัวชี้วัด (KPI)	ผลลัพธ์ที่คาดว่าจะ ได้รับ	หน่วยงานที่ รับผิดชอบ
				๒๕๖๑ (บาท)	๒๕๖๒ (บาท)	๒๕๖๓ (บาท)	๒๕๖๔ (บาท)			
๑๙	ก่อสร้างท่อลอดเหลี่ยม หมู่ที่ ๓,๗	เพื่อให้ประชาชนได้ใช้ประโยชน์ในการสัญจร	-ก่อสร้างท่อลอดเหลี่ยม คสล. สายบ้านป่าข้าวหลาม ห้วยแม่กอก ขนาดกว้าง ๔.๐๐ ม. ระยะทาง ๑๒.๐๐ ม. -ก่อสร้างฝายน้ำล้นสำหรับรถข้ามผ่าน ห้วยแม่กอก -ก่อสร้างท่อลอดเหลี่ยม สายบ้านสบกาย ขนาดกว้าง๔.๐๐ม. ยาว ๖.๐๐ม.	๑๐๐,๐๐๐	๑๐๐,๐๐๐	๑๐๐,๐๐๐	๑๐๐,๐๐๐	จำนวนครัวเรือนที่ได้รับ	มีท่อลอดเหลี่ยมเพิ่มขึ้น ประชาชนได้รับความสะดวก	กองช่าง
๒๐	วางท่อระบายน้ำ หมู่ที่ ๑ ,๗ ,๓	เพื่อให้ประชาชนได้ใช้ประโยชน์ในการสัญจร	-ก่อสร้างท่อระบายน้ำบ้านเมืองกีด จำนวน ๓ จุด -ก่อสร้างท่อระบายน้ำ บ้านสบกาย-ทุ่งยี่วะ จำนวน ๔ จุด	-	๑๐๐,๐๐๐	๑๐๐,๐๐๐	๑๐๐,๐๐๐	จำนวนครัวเรือนที่ได้รับ	มีท่อระบายน้ำเพิ่มขึ้น ประชาชนได้รับความสะดวก	กองช่าง
๒๑	ซ่อมแซมโคมไฟทางสาธารณะ(ไฟกิ่ง) ภายในตำบลกุดช้าง	เพื่อเป็นการอำนวยความสะดวกให้แก่ผู้สัญจรทางถนน	ซ่อมแซมไฟกิ่งบริเวณริมถนนภายในตำบลกุดช้าง จำนวน ๘ หมู่บ้าน	๘๐,๐๐๐	๘๐,๐๐๐	๘๐,๐๐๐	๘๐,๐๐๐	จำนวนไฟกิ่งที่ติดตั้งได้	ถนนมีแสงสว่างเพิ่มขึ้น ประชาชนได้รับความสะดวก	กองช่าง
๒๒	ติดตั้งไฟทางสาธารณะ	เพื่อเป็นการอำนวยความสะดวกให้แก่ผู้สัญจรทางถนน	-ติดตั้งไฟกิ่งบริเวณริมถนน หมู่ที่ ๓ ,๕,๖,๗,๘ เพิ่มปีละ จำนวน ๑๐จุด	๒๐๐,๐๐๐	๒๐๐,๐๐๐	๒๐๐,๐๐๐	๒๐๐,๐๐๐	จำนวนไฟกิ่งที่ติดตั้งได้	ถนนมีแสงสว่างเพิ่มขึ้น ประชาชนได้รับความสะดวก	กองช่าง
๒๓	ก่อสร้างถนน คสล. บ้านทุ่งละคร หมู่ที่ ๖	เพื่อให้ประชาชนได้ใช้ประโยชน์ในการสัญจร	-ซ่อมแซมถนน คสล. ขนาดผิวจราจรกว้างเฉลี่ย ๓.๐๐ม. ระยะทาง ๑๐๐ม.หนา ๐.๐๕ ม. หรือมีพื้นที่ดำเนินการไม่น้อยกว่า ๓๐๐ ตร.ม พร้อมขยายไหล่ทางถนนข้างละ.๕๐ ม.	๒๐๐,๐๐๐	๒๐๐,๐๐๐	๒๐๐,๐๐๐	๒๐๐,๐๐๐	จำนวนครัวเรือนที่ได้รับประโยชน์	มีถนนได้รับการซ่อมแซม ประชาชนได้รับความปลอดภัย	กองช่าง

รายละเอียดโครงการพัฒนา  
แผนพัฒนาท้องถิ่นสี่ปี ( พ.ศ. ๒๕๖๑ - ๒๕๖๔ )

แบบ ผ.๐๑

สำหรับองค์กรปกครองส่วนท้องถิ่นดำเนินการ

องค์การบริหารส่วนตำบลกุดช้าง อำเภอแม่แตง จังหวัดเชียงใหม่

ยุทธศาสตร์การพัฒนาจังหวัดเชียงใหม่ที่ ๑ การสร้างความมั่นคงอย่างยั่งยืนตามแนวปรัชญาเศรษฐกิจพอเพียง

ยุทธศาสตร์องค์กรปกครองส่วนท้องถิ่นในเขตจังหวัดเชียงใหม่

๑. ยุทธศาสตร์การพัฒนาโครงสร้างพื้นฐานเพื่อรองรับการพัฒนาเศรษฐกิจและสังคม

๑.๑ แผนงาน เคหะและชุมชน งานไฟฟ้าถนน

ที่	โครงการ	วัตถุประสงค์	เป้าหมาย	งบประมาณ				ตัวชี้วัด (KPI)	ผลลัพธ์ที่คาดว่าจะ ได้รับ	หน่วยงานที่ รับผิดชอบ
				๒๕๖๑ (บาท)	๒๕๖๒ (บาท)	๒๕๖๓ (บาท)	๒๕๖๔ (บาท)			
๒๔	ติดตั้งไฟทางสาธารณะระบบโซล่าเซลล์	เพื่อเป็นการอำนวยความสะดวกให้แก่ผู้สัญจรทางถนน	-ติดตั้งไฟกิ่งบริเวณริมถนน หมู่ที่ ๒ จำนวน ๑๐จุด -ติดตั้งไฟกิ่งบริเวณริมถนน บ้านห้วยน้ำดัง หมู่ที่ ๕ จำนวน ๑๐จุด -ติดตั้งไฟกิ่งบริเวณริมถนน บ้านสบกาย หมู่ที่ ๓ จำนวน ๑๐ จุด -ติดตั้งไฟกิ่งบริเวณริมถนน บ้านทุ่งละคร หมู่ที่ ๖ จำนวน ๑๐ จุด -ติดตั้งไฟกิ่งบริเวณริมถนน หมู่ที่ ๗ จำนวน ๑๐ จุด -ติดตั้งไฟกิ่งบริเวณริมถนน หมู่ที่ ๘ จำนวน ๑๐ จุด	๒๐๐,๐๐๐	๒๐๐,๐๐๐	๒๐๐,๐๐๐	๒๐๐,๐๐๐	จำนวนไฟกิ่งที่ติดตั้งได้	ถนนมีแสงสว่างเพิ่มขึ้น ประชาชนได้รับความสะดวก	กองช่าง
๒๕	ติดตั้ง/พัฒนาระบบไฟฟ้าพลังงานแสงอาทิตย์ บ้านป่าข้าวหลาม หมู่ที่ ๗	เพื่อเป็นการอำนวยความสะดวกให้แก่ผู้สัญจรทางถนน	ติดตั้ง/พัฒนาระบบไฟฟ้าพลังงานแสงอาทิตย์ จำนวน ๒๐ จุด/ปี	-	๑๘๐,๐๐๐	-	-	จำนวนไฟกิ่งที่ติดตั้งได้	ถนนมีแสงสว่างเพิ่มขึ้น ประชาชนได้รับความสะดวก	กองช่าง
๒๖	ก่อสร้างทางลาดพระบาท	เพื่อใช้ในการรับเสด็จพระบรมวงศานุวงศ์	เตรียมความพร้อมในการรับเสด็จพระบรมวงศานุวงศ์	๒๐๐,๐๐๐	๒๐๐,๐๐๐	๒๐๐,๐๐๐	๒๐๐,๐๐๐	จำนวนระยะทาง	การรับเสด็จเป็นไปด้วยความเรียบร้อย ได้รับความสะดวก	กองช่าง

รายละเอียดโครงการพัฒนา  
แผนพัฒนาท้องถิ่นสี่ปี ( พ.ศ. ๒๕๖๑ - ๒๕๖๔ )  
สำหรับองค์กรปกครองส่วนท้องถิ่นดำเนินการ  
องค์การบริหารส่วนตำบลกุดช้าง อำเภอแม่แตง จังหวัดเชียงใหม่

ยุทธศาสตร์การพัฒนาจังหวัดเชียงใหม่ที่ ๒ ส่งเสริมการเกษตร การค้า การลงทุน สู่สากล

ยุทธศาสตร์องค์กรปกครองส่วนท้องถิ่นในเขตจังหวัดเชียงใหม่ : การพัฒนาโครงสร้างพื้นฐานเพื่อรองรับการพัฒนาเศรษฐกิจและสังคม

๑. ยุทธศาสตร์การพัฒนาโครงสร้างพื้นฐานเพื่อรองรับการพัฒนาเศรษฐกิจและสังคม

๑.๒ แผนงาน อุตุสาหกรรมและการโยธา งานก่อสร้างสิ่งสาธารณูปโภค

ที่	โครงการ	วัตถุประสงค์	เป้าหมาย	งบประมาณ				ตัวชี้วัด (KPI)	ผลลัพธ์ที่คาดว่าจะ ได้รับ	หน่วยงานที่ รับผิดชอบ
				๒๕๖๑ (บาท)	๒๕๖๒ (บาท)	๒๕๖๓ (บาท)	๒๕๖๔ (บาท)			
๑	ก่อสร้างระบบประปาภูเขา เพื่อการเกษตร บ้านเมือง กุด หมู่ที่ ๑	เพื่อให้เกษตรกรมี น้ำใช้ทำการเกษตร มากยิ่งขึ้น	วางท่อประปา ระยะทาง ๔,๕๐๐ ม.	๒๐๐,๐๐๐	๒๐๐,๐๐๐	-	-	ระยะทาง ที่สร้าง ท่อส่งน้ำ	สามารถประกอบ อาชีพเกษตรได้มาก ขึ้น	กองช่าง
๒	ปรับปรุงประปาหมู่บ้าน และประปาภูเขา บ้านแม่ตะมาน หมู่ที่ ๒	เพื่อพัฒนาระบบส่ง น้ำให้ดีขึ้น	ปรับปรุงระบบประปา และระบบจ่าย น้ำ ท่อส่งน้ำ ตามแบบ แพลนของ อบต.	๕๐๐,๐๐๐	๕๐๐,๐๐๐	๕๐๐,๐๐๐	๕๐๐,๐๐๐	จำนวน ครัวเรือน ที่ได้รับ	น้ำประปาเพียงพอ และคุณภาพน้ำดีขึ้น	กองช่าง
๓	ปรับปรุงประปาหมู่บ้าน และประปาภูเขา บ้านห้วยน้ำดัง หมู่ที่ ๕	เพื่อพัฒนาระบบส่ง น้ำให้ดีขึ้น	วางท่อประปา ระยะทาง ๔,๐๐๐ ม.	๑๐๐,๐๐๐	๑๐๐,๐๐๐	๑๐๐,๐๐๐	๑๐๐,๐๐๐	จำนวน ครัวเรือน ที่ได้รับ	น้ำประปาเพียงพอ และคุณภาพน้ำดีขึ้น	กองช่าง
๔	ปรับปรุงประปาเพื่อ การเกษตร บ้านทุ่งละคร หมู่ที่ ๖	เพื่อพัฒนาระบบส่ง น้ำให้ดีขึ้น	ก่อสร้างแท้งก์ พร้อม วางท่อประปา ระยะทาง ๕,๐๐๐ ม.	๑๐๐,๐๐๐	๑๐๐,๐๐๐	๑๐๐,๐๐๐	๑๐๐,๐๐๐	จำนวน ครัวเรือน ที่ได้รับ	น้ำประปาเพียงพอ และคุณภาพน้ำดีขึ้น	กองช่าง
๕	ปรับปรุงประปาภูเขา บ้านป่าข้าวหลาม หมู่ที่ ๗	เพื่อพัฒนาระบบส่ง น้ำให้ดีขึ้น	ก่อสร้างแท้งก์ พร้อม วางท่อประปา ระยะทาง ๔,๐๐๐ ม.	๑๐๐,๐๐๐	๑๐๐,๐๐๐	๑๐๐,๐๐๐	๑๐๐,๐๐๐	จำนวน ครัวเรือน	น้ำประปาเพียงพอ และคุณภาพน้ำดีขึ้น	กองช่าง



รายละเอียดโครงการพัฒนา  
 แผนพัฒนาท้องถิ่นสี่ปี ( พ.ศ. ๒๕๖๑ - ๒๕๖๔ )  
 สำหรับองค์กรปกครองส่วนท้องถิ่นดำเนินการ  
 องค์การบริหารส่วนตำบลกุดช้าง อำเภอแม่แตง จังหวัดเชียงใหม่

ยุทธศาสตร์การพัฒนาจังหวัดเชียงใหม่ที่ ๒ ส่งเสริมการเกษตร การค้า การลงทุน สู่สากล

ยุทธศาสตร์องค์กรปกครองส่วนท้องถิ่นในเขตจังหวัดเชียงใหม่ : การพัฒนาโครงสร้างพื้นฐานเพื่อรองรับการพัฒนาเศรษฐกิจและสังคม

๑. ยุทธศาสตร์การพัฒนาโครงสร้างพื้นฐานเพื่อรองรับการพัฒนาเศรษฐกิจและสังคม

๑.๑ แผนงาน อุตสาหกรรมและการโยธา งานก่อสร้างสิ่งสาธารณูปโภค

ที่	โครงการ	วัตถุประสงค์	เป้าหมาย	งบประมาณ				ตัวชี้วัด (KPI)	ผลลัพธ์ที่คาดว่าจะ ได้รับ	หน่วยงานที่ รับผิดชอบ
				๒๕๖๑ (บาท)	๒๕๖๒ (บาท)	๒๕๖๓ (บาท)	๒๕๖๔ (บาท)			
๖	ปรับปรุงระบบประปา ภูเขา บ้านสบกาย หมู่ที่ ๓	เพื่อเพิ่มจำนวน ครัวเรือนราษฎรที่มี ระบบน้ำใช้	ก่อสร้างแท้งค์ พร้อมวางท่อประปา ระยะทาง ๓,๐๐๐ ม.	๑๐๐,๐๐๐	๑๐๐,๐๐๐	๑๐๐,๐๐๐	๑๐๐,๐๐๐	จำนวน ครัวเรือน ที่ได้รับ	ราษฎรมีน้ำใช้มากขึ้น	กองช่าง
๗	ก่อสร้างรางรินข้ามลำ ห้วย บ้านป่าข้าวหลาม หมู่ที่๗	เพื่อพัฒนาระบบส่ง น้ำให้ดีขึ้น	ก่อสร้างรางริน คสล . กว้าง ๑ เมตร ลึก ๑ เมตร ระยะทาง ๙ เมตร	๕๐,๐๐๐	๕๐,๐๐๐	๕๐,๐๐๐	๕๐,๐๐๐	จำนวน ครัวเรือน ที่ได้รับ	น้ำประปาเพียงพอ และคุณภาพน้ำดีขึ้น	กองช่าง
๘	เจาะบาดาล	เพื่อพัฒนาระบบน้ำ อุปโภคในหมู่บ้านให้ เพียงพอ	-อบต.กุดช้าง -เจาะบ่อบาดาล บ้านผาปู่จอม หมู่ ๘ -เจาะบ่อบาดาล บ้านต้นขาม หมู่ ๔ -เจาะบ่อบาดาล บ้านสบกาย-ทุ่งยี่วะ ม. ๓ -เจาะบ่อบาดาล บ้านป่าข้าวหลาม ม๗	๓๐๐,๐๐๐	๓๐๐,๐๐๐	๓๐๐,๐๐๐	๓๐๐,๐๐๐	จำนวน ครัวเรือน ที่ได้รับ	ราษฎรมีน้ำใช้มากขึ้น	กองช่าง
๙	จัดหาที่ดินและก่อสร้าง โรงเรียนอนุบาล อบต. กุดช้าง (๒) แม่ตะมาน	เพื่อให้เด็กนักเรียนมี ห้องเรียนเพียงพอ ต่อจำนวนนักเรียน	จัดหาที่ดิน จำนวน ๑ ไร่ และก่อสร้าง อาคารเรียนชั้นเดียว ขนาด ๘ ห้องเรียน	๒,๐๐๐,๐๐๐	-	-	-	จำนวน อาคารที่ ก่อสร้าง	การจัดการเรียนการ สอนได้มาตรฐานขึ้น	กองช่าง/กอง การศึกษา
๑๐	ปรับปรุงซ่อมแซมอาคาร เรียนโรงเรียนอนุบาล อบต.	เพื่อให้เด็กนักเรียนมี ห้องเรียนเพียงพอ ต่อจำนวนนักเรียน	ปรับปรุงซ่อมแซมอาคาร จำนวน ๒ แห่ง	๔๐๐,๐๐๐	๔๐๐,๐๐๐	๔๐๐,๐๐๐	๔๐๐,๐๐๐	จำนวน อาคาร	อาคารได้รับการ ปรับปรุงซ่อมแซม	กองช่าง/กอง การศึกษา

รายละเอียดโครงการพัฒนา  
แผนพัฒนาท้องถิ่นสี่ปี ( พ.ศ. ๒๕๖๑ - ๒๕๖๔ )  
สำหรับองค์กรปกครองส่วนท้องถิ่นดำเนินการ  
องค์การบริหารส่วนตำบลกุดช้าง อำเภอแม่แตง จังหวัดเชียงใหม่

แบบ ผ.๐๑

ยุทธศาสตร์การพัฒนาจังหวัดเชียงใหม่ที่ ๕ การเสริมสร้างความมั่นคง ความปลอดภัย และความสงบสุขของประชาชน  
ยุทธศาสตร์องค์กรปกครองส่วนท้องถิ่นในเขตจังหวัดเชียงใหม่ : การพัฒนาโครงสร้างพื้นฐานเพื่อรองรับการพัฒนาเศรษฐกิจและสังคม

๑. ยุทธศาสตร์การพัฒนาโครงสร้างพื้นฐานเพื่อรองรับการพัฒนาเศรษฐกิจและสังคม

๑.๑ แผนงาน อุตุสัทธรรมและการโยธา งานก่อสร้างสิ่งสาธารณูปโภค

ที่	โครงการ	วัตถุประสงค์	เป้าหมาย	งบประมาณ				ตัวชี้วัด (KPI)	ผลลัพธ์ที่คาดว่าจะ ได้รับ	หน่วยงานที่ รับผิดชอบ
				๒๕๖๑ (บาท)	๒๕๖๒ (บาท)	๒๕๖๓ (บาท)	๒๕๖๔ (บาท)			
๑๑	ก่อสร้างลาน อเนกประสงค์ ม.๒ (ฉาปนสถานห้วยสำน)	เพื่อให้มีสถานที่จัด กิจกรรมสาธารณะ ประโยชน์	ก่อสร้างลาน คสล. อเนกประสงค์ พื้นที่ไม่น้อยกว่า ๖๐๐ ตร.ม.	-	๓๐๐,๐๐๐	-	-	พื้นที่ลาน อเนกประสงค์	ประชาชนมีสถานที่ ประกอบกิจกรรม สาธารณะประโยชน์	กองช่าง
๑๒	ก่อสร้างเตาเผาและลาน อเนกประสงค์ ม.๔ (ฉาปนสถาน)	เพื่อให้มีสถานที่จัด กิจกรรมสาธารณะ ประโยชน์	ก่อสร้างลาน คสล. อเนกประสงค์ พื้นที่ไม่น้อยกว่า ๑๕๐ ตร.ม.,เตาเผา ขนาดเล็ก ตามแบบ อบต.	๑๐๐,๐๐๐	-	-	-	พื้นที่ลาน อเนกประสงค์	ประชาชนมีสถานที่ ประกอบกิจกรรม สาธารณะประโยชน์	กองช่าง
๑๓	ก่อสร้างพังกันตลิ่งแบบ กล่องกราเบียน ภายใน บ้านแม่ตะมาน ม.๒	เพื่อแก้ไขปัญหา ตลิ่งริมน้ำ และริม ถนนทรุด	ก่อสร้างพังกันตลิ่งลำห้วยแม่ตะมาน แบบกล่องกราเบียน ระยะทาง ๓๐๐ ม.	๓๐๐,๐๐๐	๓๐๐,๐๐๐	๓๐๐,๐๐๐	๓๐๐,๐๐๐	ระยะทาง	ตลิ่งริมน้ำ และริม ถนน ไม่ถูกกัดเซาะ เกิดความเสียหาย	กองช่าง
๑๔	ก่อสร้างเตาเผาขยะ บ้าน แม่ตะมาน ม.๒	เพื่อแก้ไขปัญหาการ จัดการขยะในชุมชน	ก่อสร้างเตาเผาขยะ	-	-	๓๐๐,๐๐๐	-	จำนวน เตาเผา	มีสถานที่กำจัดขยะ	กองช่าง

ยุทธศาสตร์การพัฒนาที่ ๒  
ด้านเศรษฐกิจตามแนวทางปรัชญาเศรษฐกิจพอเพียง

รายละเอียดโครงการพัฒนา  
แผนพัฒนาท้องถิ่นสี่ปี ( พ.ศ. ๒๕๖๑ - ๒๕๖๔ )

แบบ ผ.๐๑

สำหรับองค์กรปกครองส่วนท้องถิ่นดำเนินการ  
องค์การบริหารส่วนตำบลกุดช้าง อำเภอแม่แตง จังหวัดเชียงใหม่

ยุทธศาสตร์การพัฒนาจังหวัดเชียงใหม่ที่ ๒ การส่งเสริมการเกษตร การค้า การลงทุนสู่สากล

ยุทธศาสตร์องค์กรปกครองส่วนท้องถิ่นในเขตจังหวัดเชียงใหม่ : การพัฒนาเศรษฐกิจตามแนวปรัชญาเศรษฐกิจพอเพียง

๒. ยุทธศาสตร์การพัฒนาเศรษฐกิจตามแนวปรัชญาเศรษฐกิจพอเพียง

๒.๑ แผนงาน : การเกษตร งานส่งเสริมการเกษตร

ที่	โครงการ	วัตถุประสงค์	เป้าหมาย	งบประมาณ				ตัวชี้วัด (KPI)	ผลลัพธ์ที่คาดว่าจะได้รับ	หน่วยงานที่รับผิดชอบ
				๒๕๖๑ (บาท)	๒๕๖๒ (บาท)	๒๕๖๓ (บาท)	๒๕๖๔ (บาท)			
๑	โครงการพัฒนาแหล่งเรียนรู้การเกษตรตามแนวทางปรัชญาเศรษฐกิจพอเพียง และแหล่งเรียนรู้ฐานทรัพยากรท้องถิ่น อพ.สธ.	เพื่อพัฒนาอาชีพกลุ่มเกษตรกรให้มีความรู้ในการประกอบอาชีพ และส่งเสริมความรู้เกษตรกร	จัดอบรมและส่งเสริมฯ -ส่งเสริมกลุ่มเศรษฐกิจพอเพียง ม.๑ -ส่งเสริมกลุ่มเศรษฐกิจพอเพียง ม.๓ -ส่งเสริมกลุ่มเศรษฐกิจพอเพียง ม.๔ -ส่งเสริมกลุ่มเศรษฐกิจพอเพียง ม.๕ -ส่งเสริมการทำปุ๋ยหมัก และการกำจัดศัตรูพืชด้วยวิธีธรรมชาติ ม.๔ ,ม.๕ -ส่งเสริมการเกษตรปลอดภัย ม.๖ -ส่งเสริมศูนย์สาธิตการเกษตรตามแนวทางเศรษฐกิจพอเพียง ม.๖	๔๐,๐๐๐	๔๐,๐๐๐	๔๐,๐๐๐	๔๐,๐๐๐	จำนวนกลุ่มที่ได้รับการส่งเสริม	กลุ่มอาชีพมีความรู้เพิ่มขึ้น	สำนักงานปลัด
๒	โครงการขยายเขตส่งเสริมโครงการหลวงม่อนเงาะ	เพื่อส่งเสริมอาชีพเกษตรกรกรมให้ราษฎร	รวบรวมข้อมูลและประชุมขอขยายเขตโครงการหลวงม่อนเงาะ ห่อมบ้านทุ่งยั้ง ม.๓ และบ้านป่าข้าวหลาม ม.๗	๑๐,๐๐๐	๑๐,๐๐๐	๑๐,๐๐๐	๑๐,๐๐๐	จำนวนเกษตรกร	มีเกษตรกรได้รับการส่งเสริมจากโครงการหลวงฯ	สำนักงานปลัด
๓	โครงการศูนย์เรียนรู้เครือข่ายพิพิธภัณฑสถานเกษตรฯ ตามฐานทรัพยากรท้องถิ่น อพ.สธ.	เพื่อจัดให้มีสถานที่แลกเปลี่ยนเรียนรู้เศรษฐกิจชุมชนตามแนวปรัชญาเศรษฐกิจพอเพียง	จัดแหล่งเรียนรู้และกิจกรรมส่งเสริมความรู้ต่างๆ ปีละ ๒ ครั้ง	๒๐,๐๐๐	๒๐,๐๐๐	๒๐,๐๐๐	๒๐,๐๐๐	จำนวนกิจกรรม	มีสถานที่เรียนรู้	สำนักงานปลัด
๔	โครงการบริหารจัดการศูนย์ถ่ายทอดเทคโนโลยีการเกษตรตำบล	เพื่อส่งเสริมความรู้ด้านการเกษตรที่ถูกต้องให้ราษฎร	จัดประชุม/อบรม ปีละ ๒ ครั้ง	๒๐,๐๐๐	๒๐,๐๐๐	๒๐,๐๐๐	๒๐,๐๐๐	จำนวนการประชุม	หมู่บ้านได้ประชุมส่งเสริมความรู้การเกษตร	สำนักงานปลัด/เกษตรตำบล

รายละเอียดโครงการพัฒนา  
แผนพัฒนาท้องถิ่นสี่ปี ( พ.ศ. ๒๕๖๑ - ๒๕๖๔ )  
สำหรับองค์กรปกครองส่วนท้องถิ่นดำเนินการ  
องค์การบริหารส่วนตำบลกุดช้าง อำเภอแม่แตง จังหวัดเชียงใหม่

แบบ ผ.๐๑

ยุทธศาสตร์การพัฒนาจังหวัดเชียงใหม่ที่ ๓ การเสริมสร้างสังคมให้มีคุณภาพคงอัตลักษณ์ทางวัฒนธรรม  
ยุทธศาสตร์องค์กรปกครองส่วนท้องถิ่นในเขตจังหวัดเชียงใหม่ : การพัฒนาเศรษฐกิจตามแนวปรัชญาเศรษฐกิจพอเพียง

๒. ยุทธศาสตร์การพัฒนาเศรษฐกิจตามแนวปรัชญาเศรษฐกิจพอเพียง  
๒.๒ แผนงาน : สร้างความเข้มแข็งของชุมชน

ที่	โครงการ	วัตถุประสงค์	เป้าหมาย	งบประมาณ				ตัวชี้วัด (KPI)	ผลลัพธ์ที่คาดว่าจะได้รับ	หน่วยงานที่รับผิดชอบ
				๒๕๖๑ (บาท)	๒๕๖๒ (บาท)	๒๕๖๓ (บาท)	๒๕๖๔ (บาท)			
๑	โครงการส่งเสริมพัฒนา ศักยภาพสตรีในตำบล	เพื่อส่งเสริมพัฒนาสตรีให้มี ความรู้ที่เหมาะสมกับสังคม ปัจจุบัน	ฝึกอบรมและสนับสนุนกลุ่ม ปีละ ๒ กลุ่ม อาทิ -กลุ่มผ้าทอบ้านป่าข้าวหลาม ฯลฯ	๔๐,๐๐๐	๔๐,๐๐๐	๔๐,๐๐๐	๔๐,๐๐๐	จำนวน สตรีที่ ได้รับการ พัฒนา	เกิดการรวมกลุ่ม สตรี และมีกิจกรรม พัฒนาต่างๆ	สำนักงาน ปลัด
๒	โครงการส่งเสริมอาชีพ ผู้สูงอายุ จากฐาน ทรัพยากรท้องถิ่น อพ.สธ.	เพื่อสร้างอาชีพเสริมให้ ผู้สูงอายุ และส่งเสริม คุณค่า	ฝึกอบรมอาชีพ ๘ กลุ่ม โดยนำฐาน ทรัพยากรท้องถิ่นมาใช้ประโยชน์	๔๐,๐๐๐	๔๐,๐๐๐	๔๐,๐๐๐	๔๐,๐๐๐	จำนวน กลุ่มที่ได้ อบรม	ผู้สูงอายุมีรายได้ เสริมและมีกิจกรรม ร่วมกัน	สำนักงาน ปลัด
๓	โครงการจัดตั้งสหกรณ์ ร้านค้าชุมชน หมู่ที่ ๒ บ้าน แม่ตะมาน	เพื่อส่งเสริมการรวมกลุ่ม สหกรณ์และการออม	อบรมให้ความรู้การจัดตั้ง และ สนับสนุนวัสดุอุปกรณ์ จำนวน ๑ ครั้ง	-	-	-	๑๐,๐๐๐	จัดตั้ง ๑ กลุ่ม	ราษฎรในชุมชน รู้จักการรวมกลุ่ม และการออม	สำนักงาน ปลัด
๔	โครงการส่งเสริมพัฒนา อาชีพและรายได้ จากฐาน ทรัพยากรท้องถิ่น อพ.สธ.	เพื่อส่งเสริมอาชีพเสริม รายได้ให้ราษฎร	-จัดอบรมและแปรรูปผลิตภัณฑ์จาก ทรัพยากรท้องถิ่น จำนวน ๘ หมู่บ้าน เช่น กลุ่มสมุนไพร และกลุ่มนวดฯ ม.๒ กลุ่มสตรี ฯลฯ -ส่งเสริมการตลาด	๔๐,๐๐๐	๔๐,๐๐๐	๔๐,๐๐๐	๔๐,๐๐๐	จำนวน กิจกรรม	สามารถนำ ทรัพยากรใน ท้องถิ่นมาแปรรูป และจำหน่ายเสริม รายได้	สำนักงาน ปลัด

รายละเอียดโครงการพัฒนา  
แผนพัฒนาท้องถิ่นสี่ปี ( พ.ศ. ๒๕๖๑ - ๒๕๖๔ )  
สำหรับองค์กรปกครองส่วนท้องถิ่นดำเนินการ  
องค์การบริหารส่วนตำบลกุดช้าง อำเภอแม่แตง จังหวัดเชียงใหม่

แบบ ผ.๐๑

ยุทธศาสตร์การพัฒนาจังหวัดเชียงใหม่ที่ ๑ การส่งเสริมและพัฒนาการท่องเที่ยวและบริการสุขภาพ  
ยุทธศาสตร์องค์กรปกครองส่วนท้องถิ่นในเขตจังหวัดเชียงใหม่ : การพัฒนาเศรษฐกิจตามแนวปรัชญาเศรษฐกิจพอเพียง

๒. ยุทธศาสตร์การพัฒนาเศรษฐกิจตามแนวปรัชญาเศรษฐกิจพอเพียง  
๒.๒ แผนงาน : สร้างความเข้มแข็งของชุมชน

ที่	โครงการ	วัตถุประสงค์	เป้าหมาย	งบประมาณ				ตัวชี้วัด (KPI)	ผลลัพธ์ที่คาดว่าจะได้รับ	หน่วยงานที่รับผิดชอบ
				๒๕๖๑ (บาท)	๒๕๖๒ (บาท)	๒๕๖๓ (บาท)	๒๕๖๔ (บาท)			
๕	โครงการจัดระเบียบชุมชนเส้นทางการท่องเที่ยว (ช้าง/เกวียน)	เพื่อส่งเสริมการท่องเที่ยวปลอดภัย	จัดประชุมและสร้างข้อระเบียบชุมชน	๑๐,๐๐๐	๑๐,๐๐๐	๑๐,๐๐๐	๑๐,๐๐๐	จำนวนการประชุม	การท่องเที่ยวปลอดภัยมีระเบียบชุมชน	สำนักงานปลัด
๖	โครงการส่งเสริมการท่องเที่ยวตำบลกุดช้างและการท่องเที่ยวโดยชุมชน (การอนุรักษ์และใช้ประโยชน์ทรัพยากรท้องถิ่น อพ.สธ.)	เพื่อจุดประกายความคิดด้านการท่องเที่ยวโดยชุมชนให้กับชุมชนเพื่อบริหารจัดการอย่างมีประสิทธิภาพ	จัดกิจกรรมเกี่ยวกับการท่องเที่ยว จำนวน ๕ กิจกรรม เช่น -จัดตั้งส่งเสริมกลุ่มท่องเที่ยวเชิงนิเวศน์และอนุรักษ์ ม.๑ , ม.๒ ,ม.๓ , ม.๗ -มีคฤหาสน์น้อยในชุมชน -การเก็บสำรวจข้อมูลแหล่งท่องเที่ยว -การทำสื่อประชาสัมพันธ์การท่องเที่ยว -การจัดกิจกรรมส่งเสริมการท่องเที่ยว	๕๐,๐๐๐	๕๐,๐๐๐	๕๐,๐๐๐	๕๐,๐๐๐	จำนวนกิจกรรมที่ส่งเสริม	บริการนักท่องเที่ยวได้อย่างรวดเร็วมีประสิทธิภาพ	สำนักงานปลัด
๗	โครงการปรับปรุงภูมิทัศน์แหล่งท่องเที่ยวในตำบล (ผลการดำเนินงาน อพ.สธ. สภาพแวดล้อมท้องถิ่น)	เพื่อให้ภูมิทัศน์เป็นระเบียบเรียบร้อย มีความสวยงาม นักท่องเที่ยวประทับใจ	ปรับปรุงภูมิทัศน์แหล่งท่องเที่ยวให้สวยงาม จำนวน ๓ แห่ง ภูมิทัศน์แก่งกุด, ภูมิทัศน์ผาปูนอม ,ภูมิทัศน์บ้านแม่ตะมาน	๑๐๐,๐๐๐	๑๐๐,๐๐๐	๑๐๐,๐๐๐	๑๐๐,๐๐๐	จำนวนแห่งที่ปรับปรุง	มีการปรับปรุงภูมิทัศน์ให้สวยงาม	สำนักงานปลัด

ยุทธศาสตร์การพัฒนาที่ ๓  
การบริหารจัดการทรัพยากรธรรมชาติและสิ่งแวดล้อม

รายละเอียดโครงการพัฒนา  
แผนพัฒนาท้องถิ่นสี่ปี ( พ.ศ. ๒๕๖๑ - ๒๕๖๔ )

แบบ ผ.๐๑

สำหรับองค์กรปกครองส่วนท้องถิ่นดำเนินการ  
องค์การบริหารส่วนตำบลกุดช้าง อำเภอแม่แตง จังหวัดเชียงใหม่

ยุทธศาสตร์การพัฒนาจังหวัดเชียงใหม่ที่ การเสริมสร้างความมั่นคงด้านทรัพยากรธรรมชาติและสิ่งแวดล้อมอย่างยั่งยืน

ยุทธศาสตร์องค์กรปกครองส่วนท้องถิ่นในเขตจังหวัดเชียงใหม่ : การบริหารจัดการทรัพยากรธรรมชาติและสิ่งแวดล้อม

๓. ยุทธศาสตร์การพัฒนาด้านการบริหารจัดการทรัพยากรธรรมชาติและสิ่งแวดล้อม

๓.๑ แผนงาน : การเกษตร งานอนุรักษ์แหล่งน้ำและป่าไม้

ที่	โครงการ	วัตถุประสงค์	เป้าหมาย	งบประมาณ				ตัวชี้วัด (KPI)	ผลลัพธ์ที่คาดว่าจะได้รับ	หน่วยงานที่รับผิดชอบ
				๒๕๖๑ (บาท)	๒๕๖๒ (บาท)	๒๕๖๓ (บาท)	๒๕๖๔ (บาท)			
๑	สนับสนุนแผนภัยพิบัติทางธรรมชาติ (แผนภาษา)	เพื่อช่วยเหลือและแก้ไขปัญหามลพิษอย่างต่อเนือง	ผู้ประสบภัยบ้านสบกาย หมู่ที่ ๓	๕๐,๐๐๐	๕๐,๐๐๐	๕๐,๐๐๐	๕๐,๐๐๐	จำนวนกิจกรรม	ผู้ประสบภัยได้รับการช่วยเหลือเบื้องต้น	สำนักงานปลัด
๒	โครงการอนุรักษ์พันธุกรรมพืชอันเนื่องมาจากพระราชดำริฯ ฐานทรัพยากรท้องถิ่น อพ.สธ.-ตำบลกุดช้าง งานปกป้องทรัพยากรท้องถิ่น	เพื่อกำหนดพื้นที่ปกปักอนุรักษ์ทรัพยากรท้องถิ่น อย่างเป็นระบบ	๑.๑ การกำหนดขอบเขตพื้นที่และ การสำรวจทรัพยากร ๑) การกำหนดขอบเขตพื้นที่ปกปัก ๒) การสำรวจทรัพยากรในพื้นที่ปกปัก ๓) การจำแนกชนิดของทรัพยากรในพื้นที่ปกปัก ๔) การติดรหัสประจำชนิด ๑.๒ การทำผังแสดงขอบเขตปกปัก ๑.๓ การศึกษาในพื้นที่ปกปัก ๑) การศึกษาทรัพยากรในพื้นที่ปกปัก ๒) การถ่ายภาพทรัพยากรในปกปัก ๑.๔ การทำตัวอย่างในพื้นที่ปกปัก ๑.๕ การทำทะเบียนทรัพยากรในปกปัก ๑) การทำทะเบียนทรัพยากรในพื้นที่ปกปักตามแบบ อพ.สธ. ๒) ระบบการจัดเก็บและสืบค้นได้ ๑.๖ การดูแลรักษา ทรัพยากรในพื้นที่ปกปัก การบวชป่า แนวกันไฟ ฯลฯ	๕๐,๐๐๐	๕๐,๐๐๐	๕๐,๐๐๐	๕๐,๐๐๐	จำนวนกิจกรรม	มีการสำรวจฐานข้อมูลในแปลงปกปักและจัดเก็บ มีกิจกรรมปกปัก	สำนักงานปลัด



รายละเอียดโครงการพัฒนา  
แผนพัฒนาท้องถิ่นสี่ปี ( พ.ศ. ๒๕๖๑ - ๒๕๖๔ )

แบบ ผ.๐๑

สำหรับองค์กรปกครองส่วนท้องถิ่นดำเนินการ

องค์การบริหารส่วนตำบลกุดช้าง อำเภอแม่แตง จังหวัดเชียงใหม่

ยุทธศาสตร์การพัฒนาจังหวัดเชียงใหม่ที่ ๔ การเสริมสร้างความมั่นคงด้านทรัพยากรธรรมชาติและสิ่งแวดล้อมอย่างยั่งยืน

ยุทธศาสตร์องค์กรปกครองส่วนท้องถิ่นในเขตจังหวัดเชียงใหม่ : การบริหารจัดการทรัพยากรธรรมชาติและสิ่งแวดล้อม

๓. ยุทธศาสตร์การพัฒนาด้านการบริหารจัดการทรัพยากรธรรมชาติและสิ่งแวดล้อม

๓.๑ แผนงาน : การเกษตร งานอนุรักษ์แหล่งน้ำและป่าไม้

ที่	โครงการ	วัตถุประสงค์	เป้าหมาย	งบประมาณ				ตัวชี้วัด (KPI)	ผลลัพธ์ที่คาดว่าจะได้รับ	หน่วยงานที่รับผิดชอบ
				๒๕๖๑ (บาท)	๒๕๖๒ (บาท)	๒๕๖๓ (บาท)	๒๕๖๔ (บาท)			
๓	โครงการอนุรักษ์พันธุกรรมพืชอันเนื่องมาจากพระราชดำริฯ ฐานทรัพยากรท้องถิ่น อพ.สธ.-ตำบลกุดช้าง งานสำรวจรวบรวมทรัพยากรท้องถิ่น	เพื่อให้เกิดการเรียนรู้ข้อมูลทรัพยากรท้องถิ่นในชุมชนร่วมกัน ทั้ง โรงเรียน ชุมชน และ อปท.	อบรมการสำรวจและเก็บรวบรวมใบงาน ๙ ใบงาน และการจัดทำรายงานฐานทรัพยากร เช่น การอบรมเยาวชน / การจัดกิจกรรมลดเวลาเรียนเพิ่มเวลารู้ / กิจกรรมคนสามวัย ฯลฯ	๓๐,๐๐๐	๓๐,๐๐๐	๓๐,๐๐๐	๓๐,๐๐๐	จำนวนฐานทรัพยากรที่สำรวจได้	เกิดการเรียนรู้ฐานทรัพยากรร่วมกัน	สำนักงานปลัด
๔	โครงการอนุรักษ์พันธุกรรมพืชอันเนื่องมาจากพระราชดำริฯ ฐานทรัพยากรท้องถิ่น อพ.สธ.-ตำบลกุดช้าง งานปลูกรักษาทรัพยากรท้องถิ่น	เพื่อรวบรวมทรัพยากรกายภาพ ชีวภาพ และวัฒนธรรมภูมิปัญญา และปลูกรักษา ไม่ให้สูญหายไป	จัดกิจกรรมปลูกรักษา ๓ ฐานทรัพยากร เช่น การบวชป่า / การสืบสานประเพณีตีข้าว / การสืบสานประเพณีไว้ผีปวย / การสืบสานภูมิปัญญาการเลี้ยงช้าง การรักษาช้าง ฯลฯ	๓๐,๐๐๐	๓๐,๐๐๐	๓๐,๐๐๐	๓๐,๐๐๐	ฐานทรัพยากรที่ปลูกรักษาได้	เกิดการรักษาและขยายฐานทรัพยากรท้องถิ่นตำบลกุดช้าง ทั้ง ๓ ด้าน	สำนักงานปลัด
๕	โครงการอนุรักษ์พันธุกรรมพืชอันเนื่องมาจากพระราชดำริฯ ฐานทรัพยากรท้องถิ่น อพ.สธ.-ตำบลกุดช้าง งานอนุรักษ์และใช้ประโยชน์ทรัพยากรท้องถิ่น	เพื่อให้ทราบวิธีการใช้ประโยชน์จากทรัพยากรและเกิดการอนุรักษ์อย่างยั่งยืน	๑ การฟื้นฟู บำรุงรักษา ขยายพันธุ์เพิ่มขึ้น และจากจ่ายให้กับชุมชน ตำบล ๒ การใช้ประโยชน์ทรัพยากรท้องถิ่นอย่างยั่งยืน เช่นการจัดการท่องเที่ยวเชิงนิเวศน์ การพัฒนาผลิตภัณฑ์จากทรัพยากรในท้องถิ่น แหล่งเรียนรู้ ฯลฯ	๓๐,๐๐๐	๓๐,๐๐๐	๓๐,๐๐๐	๓๐,๐๐๐	กิจกรรมการใช้ประโยชน์	มีฐานข้อมูลการใช้ประโยชน์จากทรัพยากรท้องถิ่น และเพาะขยายเพื่อใช้ประโยชน์อย่างยั่งยืน	สำนักงานปลัด

รายละเอียดโครงการพัฒนา  
แผนพัฒนาท้องถิ่นสี่ปี ( พ.ศ. ๒๕๖๑ - ๒๕๖๔ )

แบบ ผ.๐๑

สำหรับองค์กรปกครองส่วนท้องถิ่นดำเนินการ  
องค์การบริหารส่วนตำบลกุดช้าง อำเภอแม่แตง จังหวัดเชียงใหม่

ยุทธศาสตร์การพัฒนาจังหวัดเชียงใหม่ที่ ๔ การเสริมสร้างความมั่นคงด้านทรัพยากรธรรมชาติและสิ่งแวดล้อมอย่างยั่งยืน

ยุทธศาสตร์องค์กรปกครองส่วนท้องถิ่นในเขตจังหวัดเชียงใหม่ : การบริหารจัดการทรัพยากรธรรมชาติและสิ่งแวดล้อม

๓. ยุทธศาสตร์การพัฒนาด้านการบริหารจัดการทรัพยากรธรรมชาติและสิ่งแวดล้อม

๓.๑ แผนงาน : การเกษตร งานอนุรักษ์แหล่งน้ำและป่าไม้

ที่	โครงการ	วัตถุประสงค์	เป้าหมาย	งบประมาณ				ตัวชี้วัด (KPI)	ผลลัพธ์ที่คาดว่าจะได้รับ	หน่วยงานที่รับผิดชอบ
				๒๕๖๑ (บาท)	๒๕๖๒ (บาท)	๒๕๖๓ (บาท)	๒๕๖๔ (บาท)			
๖	โครงการอนุรักษ์พันธุกรรมพืชอันเนื่องมาจากพระราชดำริฯ ฐานทรัพยากรท้องถิ่น อพ.สธ.-ตำบลกุดช้าง งานศูนย์ข้อมูลทรัพยากรท้องถิ่น	เพื่อให้มีแหล่งรวบรวมข้อมูลฐานทรัพยากรท้องถิ่น อย่างมีระบบ ทุกภาคส่วนสามารถนำไปใช้ประโยชน์ร่วมกันได้	รวบรวมข้อมูลจากการดำเนินงานฐานทรัพยากรท้องถิ่น ทั้ง ๓ ด้าน ไว้ในห้องฐานทรัพยากรท้องถิ่น	๒๐,๐๐๐	๒๐,๐๐๐	๒๐,๐๐๐	๒๐,๐๐๐	เอกสารข้อมูล ทั้ง ๓ ด้าน	มีฐานข้อมูลใช้พัฒนาอย่างถูกต้อง	สำนักงานปลัด
๗	โครงการอนุรักษ์พันธุกรรมพืชอันเนื่องมาจากพระราชดำริฯ ฐานทรัพยากรท้องถิ่น อพ.สธ.-ตำบลกุดช้าง งานสนับสนุนการอนุรักษ์และการจัดทำฐานทรัพยากรท้องถิ่น	เพื่อสนับสนุนการดำเนินงานฐานทรัพยากรท้องถิ่นทุกภาคส่วน และสร้างจิตสำนึกให้เยาวชน ชุมชน	๖.๑สนับสนุนการสร้างจิตสำนึกในการอนุรักษ์พันธุกรรมพืช(งานสวนพฤกษศาสตร์โรงเรียน) ๖.๒ สนับสนุนในเรื่องงบประมาณวัสดุอุปกรณ์ อำนวยความสะดวกต่างๆ	๑๐๐,๐๐๐	๑๐๐,๐๐๐	๑๐๐,๐๐๐	๑๐๐,๐๐๐	จำนวนกิจกรรมที่สนับสนุน	มีการดำเนินงานฐานทรัพยากรอย่างต่อเนื่อง	สำนักงานปลัด
๘	โครงการส่งเสริมกลุ่มอนุรักษ์ทรัพยากรท้องถิ่น อพ.สธ.	เพื่อพัฒนาจิตสำนึกของคนในท้องถิ่น	จัดกิจกรรมกลุ่มปีละ ๖ กิจกรรม เช่น - กลุ่มฮักชุมชน - กลุ่มอนุรักษ์พันธ์ปลา หมู่ที่ ๑ , ๓ และ ๗	๕๐,๐๐๐	๕๐,๐๐๐	๕๐,๐๐๐	๕๐,๐๐๐	จำนวนกลุ่ม	คนในชุมชนได้รับการพัฒนา	สำนักงานปลัด

รายละเอียดโครงการพัฒนา  
แผนพัฒนาท้องถิ่นสี่ปี ( พ.ศ. ๒๕๖๑ - ๒๕๖๔ )  
สำหรับองค์กรปกครองส่วนท้องถิ่นดำเนินการ  
องค์การบริหารส่วนตำบลกุดช้าง อำเภอแม่แตง จังหวัดเชียงใหม่

แบบ ผ.๐๑

ยุทธศาสตร์การพัฒนาจังหวัดเชียงใหม่ที่ ๔ การเสริมสร้างความมั่นคงด้านทรัพยากรธรรมชาติและสิ่งแวดล้อมอย่างยั่งยืน

ยุทธศาสตร์องค์กรปกครองส่วนท้องถิ่นในเขตจังหวัดเชียงใหม่ : การบริหารจัดการทรัพยากรธรรมชาติและสิ่งแวดล้อม

๓. ยุทธศาสตร์การพัฒนาด้านการบริหารจัดการทรัพยากรธรรมชาติและสิ่งแวดล้อม

๓.๑ แผนงาน : การเกษตร งานอนุรักษ์แหล่งน้ำและป่าไม้

ที่	โครงการ	วัตถุประสงค์	เป้าหมาย	งบประมาณ				ตัวชี้วัด (KPI)	ผลลัพธ์ที่คาดว่าจะได้รับ	หน่วยงานที่รับผิดชอบ
				๒๕๖๑ (บาท)	๒๕๖๒ (บาท)	๒๕๖๓ (บาท)	๒๕๖๔ (บาท)			
๙	โครงการแก้ไขปัญหาการบุกรุกป่าไม้และทำลายทรัพยากรธรรมชาติอย่างยั่งยืน (ศรีลานนาโมเดล) (กอ.รมน.)	เพื่อให้เยาวชน ประชาชน และผู้ประกอบการการท่องเที่ยวในชุมชนมีจิตสำนึกในการอนุรักษ์ทรัพยากรธรรมชาติและสิ่งแวดล้อม	จัดกิจกรรมอนุรักษ์และแก้ไขปัญหาการบุกรุกป่าและทำลายทรัพยากรตามกรอบกลุ่มกิจกรรม ๔ กลุ่ม อาทิ - กิจกรรมป้องกันการทำลายป่า - กิจกรรมสร้างจิตสำนึก - กิจกรรมชอ่ตกลงชุมชน - กิจกรรมพัฒนาอาชีพ ฯลฯ	๑๐๐,๐๐๐	๑๐,๐๐๐	๑๐๐,๐๐๐	๑๐๐,๐๐๐	จำนวนกิจกรรม	เยาวชน ประชาชนและผู้ประกอบการการท่องเที่ยวในชุมชนมีจิตสำนึกในการอนุรักษ์ทรัพยากรธรรมชาติและสิ่งแวดล้อมอย่างยั่งยืน	สำนักงานปลัด
๑๐	รณรงค์แก้ไขปัญหาหมอกควันและไฟป่า และการดูแลทรัพยากรในแปลงปลูก อพ.สธ.	เพื่อรณรงค์แก้ไขปัญหาหมอกควันและไฟป่า ลด งด การเผา	จัดทำสื่อรณรงค์ และกิจกรรมรณรงค์ จำนวน ๒ กิจกรรม	๒๐,๐๐๐	๒๐,๐๐๐	๒๐,๐๐๐	๒๐,๐๐๐	จำนวนกิจกรรม	ประชาชนให้ตระหนักถึงปัญหาหมอกควันและร่วมกันแก้ไข	สำนักงานปลัด

รายละเอียดโครงการพัฒนา  
แผนพัฒนาท้องถิ่นสี่ปี ( พ.ศ. ๒๕๖๑ - ๒๕๖๔ )  
สำหรับองค์กรปกครองส่วนท้องถิ่นดำเนินการ  
องค์การบริหารส่วนตำบลกุดช้าง อำเภอแม่แตง จังหวัดเชียงใหม่

แบบ ผ.๐๑

ยุทธศาสตร์การพัฒนาจังหวัดเชียงใหม่ที่ ๔ การเสริมสร้างความมั่นคงด้านทรัพยากรธรรมชาติและสิ่งแวดล้อมอย่างยั่งยืน

ยุทธศาสตร์องค์กรปกครองส่วนท้องถิ่นในเขตจังหวัดเชียงใหม่ : การบริหารจัดการทรัพยากรธรรมชาติและสิ่งแวดล้อม

๓. ยุทธศาสตร์การพัฒนาด้านการบริหารจัดการทรัพยากรธรรมชาติและสิ่งแวดล้อม

๓.๒ แผนงาน : เคหะและชุมชน งานขยะมูลฝอยและสิ่งปฏิกูล

ที่	โครงการ	วัตถุประสงค์	เป้าหมาย	งบประมาณ				ตัวชี้วัด (KPI)	ผลลัพธ์ที่คาดว่าจะได้รับ	หน่วยงานที่รับผิดชอบ
				๒๕๖๑ (บาท)	๒๕๖๒ (บาท)	๒๕๖๓ (บาท)	๒๕๖๔ (บาท)			
๑	โครงการจัดการขยะชุมชน	เพื่อนำวัชพืชมามากำจัดให้เกิดประโยชน์ ช่วยลดปริมาณเศษวัสดุที่จะเป็นอันตรายต่อสิ่งแวดล้อม	-ก่อสร้างบ่อขยะในชุมชน -ก่อสร้างเตาเผาขยะในตำบลกุดช้าง -คัดแยกขยะ/ธนาคารขยะ/ทำปุ๋ยหมักชีวภาพจากขยะอินทรีย์ -จัดหาถุงขยะ และการจัดการขยะมูลฝอยตามข้อบัญญัติตำบล -การอบรมให้ความรู้การจัดการขยะให้ชุมชน นักเรียน	๔๐๐,๐๐๐	๔๐๐,๐๐๐	๔๐๐,๐๐๐	๔๐๐,๐๐๐	จำนวนกิจกรรม	ช่วยลดปริมาณเศษวัชพืชแทนการนำไปเผาก่อให้เกิดปัญหามลพิษ	สำนักงานปลัด

ยุทธศาสตร์การพัฒนาที่ ๔  
การอนุรักษ์ ฟื้นฟูและสืบสานศิลปวัฒนธรรม  
จารีตประเพณีและภูมิปัญญาท้องถิ่น

รายละเอียดโครงการพัฒนา  
แผนพัฒนาท้องถิ่นสี่ปี ( พ.ศ. ๒๕๖๑ - ๒๕๖๔ )

แบบ ผ.๐๑

สำหรับองค์กรปกครองส่วนท้องถิ่นดำเนินการ  
องค์การบริหารส่วนตำบลกุดช้าง อำเภอแม่แตง จังหวัดเชียงใหม่

ยุทธศาสตร์การพัฒนาจังหวัดเชียงใหม่ที่ ๓ การเสริมสร้างสังคมให้มีความผูกพันอัตลักษณ์ทางวัฒนธรรม

ยุทธศาสตร์องค์กรปกครองส่วนท้องถิ่นในเขตจังหวัดเชียงใหม่ : การอนุรักษ์ ฟื้นฟูและสืบสานศิลปวัฒนธรรม จารีตประเพณีและภูมิปัญญาท้องถิ่น

๔. ยุทธศาสตร์การพัฒนาการอนุรักษ์ ฟื้นฟูและสืบสานศิลปวัฒนธรรม จารีตประเพณีและภูมิปัญญาท้องถิ่น

๔.๑ แผนงาน : ศาสนาและวัฒนธรรมท้องถิ่น

ที่	โครงการ	วัตถุประสงค์	เป้าหมาย	งบประมาณ				ตัวชี้วัด (KPI)	ผลลัพธ์ที่คาดว่าจะได้รับ	หน่วยงานที่รับผิดชอบ
				๒๕๖๑ (บาท)	๒๕๖๒ (บาท)	๒๕๖๓ (บาท)	๒๕๖๔ (บาท)			
๑	การจัดงานประเพณีวัฒนธรรม ตามฐานทรัพยากรท้องถิ่น อพ.สธ.	เพื่อเป็นการอนุรักษ์วัฒนธรรม ประเพณีท้องถิ่น	จัดงานศิลปวัฒนธรรมจารีตประเพณีสืบสานอนุรักษ์และปลูกรักษาทรัพยากรท้องถิ่น อพ.สธ. ด้านฐานวัฒนธรรม ประเพณี ๕ กิจกรรม -ประเพณีท้องถิ่นในตำบลกุดช้าง -ประเพณีปีใหม่เมือง - ประเพณียี่เป็ง - ประเพณีแห่เทียนเข้าพรรษา	๑๐๐,๐๐๐	๑๐๐,๐๐๐	๑๐๐,๐๐๐	๑๐๐,๐๐๐	จำนวนงานประเพณี	ประเพณีและวัฒนธรรมยังคงสืบทอดต่อไป เป็นฐานทรัพยากรในการพัฒนาท้องถิ่น	กองการศึกษา
๒	การส่งเสริมคุณธรรมจริยธรรม และสืบสานพระพุทธศาสนา	เพื่อพัฒนาคุณธรรมจริยธรรมและสืบสานศาสนา	จัดกิจกรรมด้านจริยธรรมคุณธรรมและศาสนา จำนวน ๕ กิจกรรม อาทิ -อบรมคุณธรรมจริยธรรมบุคลากรท้องถิ่น -ประเมินคุณธรรมจริยธรรมบุคลากรท้องถิ่น -ทำบุญและบวงสรวงพระนเรศวรมหาราช (๒๕ เม.ย.ทุกปี) -ตักบาตรเทโว	๕๐,๐๐๐	๕๐,๐๐๐	๕๐,๐๐๐	๕๐,๐๐๐	จำนวนกิจกรรม	คุณธรรม จริยธรรมและศาสนายังคงสืบทอดต่อไป เป็นฐานทรัพยากรในการพัฒนาท้องถิ่น	กองการศึกษา

รายละเอียดโครงการพัฒนา  
แผนพัฒนาท้องถิ่นสี่ปี ( พ.ศ. ๒๕๖๑ - ๒๕๖๔ )  
สำหรับองค์กรปกครองส่วนท้องถิ่นดำเนินการ  
องค์การบริหารส่วนตำบลกุดช้าง อำเภอแม่แตง จังหวัดเชียงใหม่

แบบ ผ.๐๑

ยุทธศาสตร์การพัฒนาจังหวัดเชียงใหม่ที่ ๒ การสร้างสังคมแห่งวัฒนธรรม ความรู้ ภูมิปัญญา จิตสาธารณะ และพัฒนาศักยภาพคนให้พร้อมรับการเปลี่ยนแปลง  
ยุทธศาสตร์องค์กรปกครองส่วนท้องถิ่นในเขตจังหวัดเชียงใหม่ : การอนุรักษ์ พื้นฟูและสืบสานศิลปวัฒนธรรม จารีตประเพณีและภูมิปัญญาท้องถิ่น

๔. ยุทธศาสตร์การพัฒนาการอนุรักษ์ พื้นฟูและสืบสานศิลปวัฒนธรรม จารีตประเพณีและภูมิปัญญาท้องถิ่น

๔.๑ แผนงาน : ศาสนาและวัฒนธรรมท้องถิ่น

ที่	โครงการ	วัตถุประสงค์	เป้าหมาย	งบประมาณ				ตัวชี้วัด (KPI)	ผลลัพธ์ที่คาดว่าจะได้รับ	หน่วยงานที่รับผิดชอบ
				๒๕๖๑ (บาท)	๒๕๖๒ (บาท)	๒๕๖๓ (บาท)	๒๕๖๔ (บาท)			
๓	การส่งเสริมความรู้ภูมิปัญญาท้องถิ่น ตามฐานทรัพยากรท้องถิ่น อพ.สธ.	เพื่อเป็นการอนุรักษ์ วัฒนธรรม ประเพณีท้องถิ่น	จัดงานสืบสาน เผยแพร่ความรู้ภูมิปัญญา จำนวน ๑๒ เรื่อง ตามฐานทรัพยากรท้องถิ่น อพ.สธ. เพื่อปลุกเร้าทรัพยากรภูมิปัญญา	๒๐,๐๐๐	๒๐,๐๐๐	๒๐,๐๐๐	๒๐,๐๐๐	จำนวนงานประเพณี	ภูมิปัญญายังคงสืบทอดต่อไปเป็นฐานทรัพยากรในการพัฒนาท้องถิ่น	กองการศึกษา

ยุทธศาสตร์การพัฒนาที่ ๕  
การพัฒนาคุณภาพชีวิตของประชาชน



รายละเอียดโครงการพัฒนา  
แผนพัฒนาท้องถิ่นสี่ปี ( พ.ศ. ๒๕๖๑ - ๒๕๖๔ )

แบบ ผ.๐๑

สำหรับองค์กรปกครองส่วนท้องถิ่นดำเนินการ  
องค์การบริหารส่วนตำบลกุดช้าง อำเภอแม่แตง จังหวัดเชียงใหม่

ยุทธศาสตร์การพัฒนาจังหวัดเชียงใหม่ที่ ๓ การเสริมสร้างสังคมให้มีคุณภาพคงอัตลักษณ์ทางวัฒนธรรม

ยุทธศาสตร์องค์กรปกครองส่วนท้องถิ่นในเขตจังหวัดเชียงใหม่ : การพัฒนาคุณภาพชีวิตของประชาชน

๕. ยุทธศาสตร์การพัฒนาคุณภาพชีวิตของประชาชน

๕.๑ แผนงาน : การศึกษา

ที่	โครงการ	วัตถุประสงค์	เป้าหมาย	งบประมาณ				ตัวชี้วัด (KPI)	ผลลัพธ์ที่คาดว่าจะได้รับ	หน่วยงานที่รับผิดชอบ
				๒๕๖๑ (บาท)	๒๕๖๒ (บาท)	๒๕๖๓ (บาท)	๒๕๖๔ (บาท)			
๑	โครงการสนับสนุนการจัดการศึกษาโรงเรียนอนุบาล อบต. กัดช้าง ๑ (เมืองกัต) , กัดช้าง ๒ (แม่ตะมาน)	เพื่อใช้ในการจัดการศึกษาโรงเรียนอนุบาล อบต. กัดช้าง ๑ , ๒	- สนับสนุนการจัดการศึกษา ๒ แห่ง อาทิ อาหารกลางวัน , ค่าพัฒนาบุคลากร , ค่าอินเทอร์เน็ต , ค่าปรับปรุงหลักสูตร, ค่าวัสดุ ฯลฯ	๑,๒๐๐,๐๐๐	๑,๓๐๐,๐๐๐	๑,๔๐๐,๐๐๐	๑,๕๐๐,๐๐๐	แผนปฏิบัติการสถานศึกษา	โรงเรียนอนุบาล และ ศูนย์พัฒนาเด็กเล็กมีวัสดุครุภัณฑ์ที่จำเป็นอย่างเพียงพอ	กองการศึกษา
๒	โครงการสนับสนุนการจัดการศึกษาศูนย์พัฒนาเด็กเล็ก อบต.กัดช้าง	เพื่อเสริมทักษะพัฒนาการเรียนรู้ของเด็กก่อนวัยเรียน	สนับสนุนการจัดการศึกษา ศพด.จำนวน ๘ แห่ง อาทิ อาหารกลางวัน , ค่าพัฒนาครู ฯลฯ	๕๐๐,๐๐๐	๕๕๐,๐๐๐	๕๕๐,๐๐๐	๕๕๐,๐๐๐	แผนปฏิบัติการสถานศึกษา	เด็กก่อนวัยเรียนมีพัฒนาการในการเรียนรู้มากขึ้น	กองการศึกษา
๓	สนับสนุนอาหารเสริม (นม)เด็กนักเรียน	เพื่อให้เด็กนักเรียนได้รับอาหารเสริม(นม)ทานตามหลักโภชนาการ	นักเรียนโรงเรียนในสังกัด สพฐ. และศูนย์พัฒนาเด็กเล็ก	๑,๕๐๐,๐๐๐	๑,๕๐๐,๐๐๐	๑,๕๐๐,๐๐๐	๑,๕๐๐,๐๐๐	จำนวนนักเรียน	เด็กนักเรียนได้รับสารอาหารครบถ้วนมีสุขภาพสมบูรณ์แข็งแรง	กองการศึกษา
๔	จัดงานวันเด็กและวันเยาวชนแห่งชาติ	เพื่อพัฒนาการเรียนรู้ให้แก่เด็กและเยาวชน	จัดกิจกรรมปีละ ๒ ครั้ง	๑๐๐,๐๐๐	๑๐๐,๐๐๐	๑๐๐,๐๐๐	๑๐๐,๐๐๐	จำนวนกิจกรรม	เด็กและเยาวชนได้รับโอกาส	กองการศึกษา
๕	จัดซื้อสื่อสิ่งพิมพ์ให้กับที่อ่านหนังสือประจำหมู่บ้าน	เพื่อให้ประชาชนได้รู้ข่าวสารและนำไปใช้ในวิถีประจำวัน	ที่อ่านหนังสือประจำหมู่บ้าน จำนวน ๒ แห่ง	๑๐,๐๐๐	๑๐,๐๐๐	๑๐,๐๐๐	๑๐,๐๐๐	จำนวนที่อ่านหนังสือพิมพ์	ประชาชนได้รับข้อมูลข่าวสารที่ทันสมัยรวดเร็ว	กองการศึกษา

รายละเอียดโครงการพัฒนา  
แผนพัฒนาท้องถิ่นสี่ปี ( พ.ศ. ๒๕๖๑ - ๒๕๖๔ )  
สำหรับองค์กรปกครองส่วนท้องถิ่นดำเนินการ  
องค์การบริหารส่วนตำบลกุดช้าง อำเภอแม่แตง จังหวัดเชียงใหม่

แบบ ผ.๐๑

ยุทธศาสตร์การพัฒนาจังหวัดเชียงใหม่ที่ ๓ การเสริมสร้างสังคมให้มีคุณภาพคงอัตลักษณ์ทางวัฒนธรรม

ยุทธศาสตร์องค์กรปกครองส่วนท้องถิ่นในเขตจังหวัดเชียงใหม่ : การพัฒนาคุณภาพชีวิตของประชาชน

๕. ยุทธศาสตร์การพัฒนาคูณภาพชีวิตของประชาชน

๕.๒ แผนงาน : สาธารณสุข

ที่	โครงการ	วัตถุประสงค์	เป้าหมาย	งบประมาณ				ตัวชี้วัด (KPI)	ผลลัพธ์ที่คาดว่าจะได้รับ	หน่วยงานที่รับผิดชอบ
				๒๕๖๑ (บาท)	๒๕๖๒ (บาท)	๒๕๖๓ (บาท)	๒๕๖๔ (บาท)			
๑	การแข่งขันกีฬาระดับตำบล/ระดับหมู่บ้าน	เพื่อเป็นการเชื่อมความสัมพันธ์ ความสามัคคีของประชาชนภายในตำบล	จัดการแข่งขันกีฬา ปีละ ๑ ครั้ง	๘๐,๐๐๐	๘๐,๐๐๐	๑๐๐,๐๐๐	๑๐๐,๐๐๐	จำนวนครั้งที่จัดแข่งขัน	ประชาชนมีความรักความสามัคคีกัน	กองการศึกษา
๒	ส่งเสริมการจัดส่งประชาชนและเยาวชนเข้าร่วมการแข่งขันกีฬาต่างๆ	เพื่อส่งเสริมกิจกรรมด้านการกีฬาของเยาวชนและประชาชนให้ใช้เวลาว่างให้เป็นประโยชน์	- จัดส่งเยาวชน/ประชาชนเข้าร่วมการแข่งขัน - จัดหาวัสดุกีฬาเพื่อส่งเสริมการเล่นและการเข้าร่วมแข่งขันกีฬา	๑๐๐,๐๐๐	๑๐๐,๐๐๐	๑๐๐,๐๐๐	๑๐๐,๐๐๐	จำนวนการจัดส่ง	เยาวชนและประชาชนได้เล่นกีฬาอย่างต่อเนื่องและ	กองการศึกษา
๓	ก่อสร้างลานกีฬาประจำหมู่บ้าน หมู่ที่ ๒ , ๓ , ๕, ๘	เพื่อใช้เป็นสถานที่ออกกำลังกายของประชาชน	ก่อสร้างลานกีฬา คสล. ขนาดความกว้าง ๒๐ ม. ยาว ๓๐ ม. หนา ๐.๑๐ ม. หรือมีพื้นที่ใช้สอยไม่น้อยกว่า ๖๐๐ ตรม. จำนวน ๓ แห่ง	๒๑๐,๐๐๐	๒๑๐,๐๐๐	๒๑๐,๐๐๐	๒๑๐,๐๐๐	จำนวนลานกีฬา	ประชาชนใช้เวลาว่างให้เป็นประโยชน์ มีสุขภาพสมบูรณ์แข็งแรง	กองช่าง
๔	ฝึกอบรมและศึกษาดูงาน อสม.	เพื่อทบทวนความรู้และทักษะในการปฏิบัติงานด้านสาธารณสุขมูลฐานแก่ อสม.	ฝึกอบรมและศึกษาดูงาน ๑ หลักสูตร	๘๐,๐๐๐	๘๐,๐๐๐	๘๐,๐๐๐	๘๐,๐๐๐	จำนวนกิจกรรม	อสม. มีความรู้และทักษะในการปฏิบัติหน้าที่ได้อย่างมีประสิทธิภาพ	สำนักงานปลัด

รายละเอียดโครงการพัฒนา  
แผนพัฒนาท้องถิ่นสี่ปี ( พ.ศ. ๒๕๖๑ - ๒๕๖๔ )  
สำหรับองค์กรปกครองส่วนท้องถิ่นดำเนินการ  
องค์การบริหารส่วนตำบลกุดช้าง อำเภอแม่แตง จังหวัดเชียงใหม่

แบบ ผ.๐๑

ยุทธศาสตร์การพัฒนาจังหวัดเชียงใหม่ที่ ๓ การเสริมสร้างสังคมให้มีคุณภาพคงอัตลักษณ์ทางวัฒนธรรม

ยุทธศาสตร์องค์กรปกครองส่วนท้องถิ่นในเขตจังหวัดเชียงใหม่ : การพัฒนาคุณภาพชีวิตของประชาชน

๕. ยุทธศาสตร์การพัฒนาคูณภาพชีวิตของประชาชน

๕.๒ แผนงาน : สาธารณสุข

ที่	โครงการ	วัตถุประสงค์	เป้าหมาย	งบประมาณ				ตัวชี้วัด (KPI)	ผลลัพธ์ที่คาดว่าจะได้รับ	หน่วยงานที่รับผิดชอบ
				๒๕๖๑ (บาท)	๒๕๖๒ (บาท)	๒๕๖๓ (บาท)	๒๕๖๔ (บาท)			
๕	โครงการสาธารณสุขเคลื่อนที่	เพื่อสนับสนุนการดำเนินงาน อสม.ด้านการพัฒนา สาธารณสุขมูลฐาน ๓ ด้าน	จัดกิจกรรม ๘ หมู่บ้าน	๒๐,๐๐๐	๒๐,๐๐๐	๒๐,๐๐๐	๒๐,๐๐๐	จำนวนกิจกรรม	อสม. สามารถดำเนินการพัฒนา สาธารณสุขมูลฐานในตำบลได้	สำนักงานปลัด
๖	โครงการสนับสนุนศูนย์การแพทย์ฉุกเฉิน (๑๖๖๙)	เพื่อสนับสนุนการดำเนินงาน ศูนย์การแพทย์ฉุกเฉิน	สนับสนุนวัสดุ อุปกรณ์ ค่าตอบแทนเจ้าหน้าที่ ปฏิบัติงานศูนย์การแพทย์ฉุกเฉิน ฯลฯ	๕๐,๐๐๐	๕๐,๐๐๐	๕๐,๐๐๐	๕๐,๐๐๐	จำนวนวัสดุที่จัดหา	ประชาชนได้รับการช่วยเหลือจากอุบัติเหตุภัยทันที	สำนักงานปลัด
๗	สมทบกองทุนหลักประกันสุขภาพระดับตำบล	เพื่อส่งเสริมให้ประชาชนมีสุขภาพสมบูรณ์ แข็งแรง	สมทบงบประมาณเข้ากองทุนฯ	๑๐๐,๐๐๐	๑๐๐,๐๐๐	๑๐๐,๐๐๐	๑๐๐,๐๐๐	ร้อยละงบประมาณที่สมทบ	ประชาชนมีสุขภาพสมบูรณ์ แข็งแรง	สำนักงานปลัด

รายละเอียดโครงการพัฒนา  
แผนพัฒนาท้องถิ่นสี่ปี ( พ.ศ. ๒๕๖๑ - ๒๕๖๔ )  
สำหรับองค์กรปกครองส่วนท้องถิ่นดำเนินการ  
องค์การบริหารส่วนตำบลกุดช้าง อำเภอแม่แตง จังหวัดเชียงใหม่

แบบ ผ.๐๑

ยุทธศาสตร์การพัฒนาจังหวัดเชียงใหม่ที่ ๓ การเสริมสร้างสังคมให้มีคุณภาพคงอัตลักษณ์ทางวัฒนธรรม

ยุทธศาสตร์องค์กรปกครองส่วนท้องถิ่นในเขตจังหวัดเชียงใหม่ : การพัฒนาคุณภาพชีวิตของประชาชน

๕. ยุทธศาสตร์การพัฒนาคูณภาพชีวิตของประชาชน

๕.๓ แผนงาน : งบกลาง

ที่	โครงการ	วัตถุประสงค์	เป้าหมาย	งบประมาณ				ตัวชี้วัด (KPI)	ผลลัพธ์ที่คาดว่าจะได้รับ	หน่วยงานที่รับผิดชอบ
				๒๕๖๑ (บาท)	๒๕๖๒ (บาท)	๒๕๖๓ (บาท)	๒๕๖๔ (บาท)			
๑	เบี้ยยังชีพผู้ป่วยเอดส์	เพื่อให้ผู้ป่วยเอดส์ได้รับการช่วยเหลือ	จำนวน ๑๕ ราย / ละ ๕๐๐ บาท/เดือน	๗๘,๐๐๐	๗๘,๐๐๐	๗๘,๐๐๐	๗๘,๐๐๐	จำนวนผู้รับเบี้ยครบถ้วน	ผู้ป่วยเอดส์ได้รับการช่วยเหลือ ร้อยละ ๑๐๐ ของผู้ป่วยเอดส์ทั้งหมด	สำนักงานปลัด
๒	เบี้ยยังชีพผู้สูงอายุ	เพื่อให้จัดสวัสดิการสำหรับผู้สูงอายุ	จำนวน ๕๐๐ รายต่อปี ตามอัตราเบี้ยยังชีพแบบขั้นบันได	๔,๕๐๐,๐๐๐	๔,๖๐๐,๐๐๐	๔,๗๐๐,๐๐๐	๔,๘๐๐,๐๐๐	จำนวนผู้รับเบี้ยครบถ้วน	ผู้สูงอายุได้รับการช่วยเหลือ	สำนักงานปลัด
๓	เบี้ยยังชีพผู้พิการ	เพื่อจัดสวัสดิการสำหรับผู้พิการ	จำนวน ๓๐๐ ราย ๆ ละ ๘๐๐.- บาท	๑,๗๐๐,๐๐๐	๑,๘๐๐,๐๐๐	๑,๙๐๐,๐๐๐	๒,๐๐๐,๐๐๐	จำนวนผู้รับเบี้ยครบถ้วน	ผู้พิการได้รับการช่วยเหลือ	สำนักงานปลัด
๔	สมทบกองทุนสวัสดิการชุมชนตำบล	เพื่อให้การช่วยเหลือประชาชนให้ได้รับสวัสดิการในด้านต่างๆอย่างยั่งยืนและทั่วถึง	สมทบกองทุนสวัสดิการชุมชนตำบลกุดช้าง ปีละ ๑ ครั้ง	๕๐,๐๐๐	๕๐,๐๐๐	๕๐,๐๐๐	๕๐,๐๐๐	ร้อยละงบประมาณที่สมทบ	ประชาชนมีคุณภาพชีวิตดีขึ้น	สำนักงานปลัด

รายละเอียดโครงการพัฒนา  
แผนพัฒนาท้องถิ่นสี่ปี ( พ.ศ. ๒๕๖๑ - ๒๕๖๔ )  
สำหรับองค์กรปกครองส่วนท้องถิ่นดำเนินการ  
องค์การบริหารส่วนตำบลกุดช้าง อำเภอแม่แตง จังหวัดเชียงใหม่

แบบ ผ.๐๑

ยุทธศาสตร์การพัฒนาจังหวัดเชียงใหม่ที่ ๓ การเสริมสร้างสังคมให้มีคุณภาพคงอัตลักษณ์ทางวัฒนธรรม  
ยุทธศาสตร์องค์กรปกครองส่วนท้องถิ่นในเขตจังหวัดเชียงใหม่ : การพัฒนาคุณภาพชีวิตของประชาชน

๕. ยุทธศาสตร์การพัฒนาคุณภาพชีวิตของประชาชน  
๕.๔ แผนงาน : สร้างความเข้มแข็งของชุมชน

ที่	โครงการ	วัตถุประสงค์	เป้าหมาย	งบประมาณ				ตัวชี้วัด (KPI)	ผลลัพธ์ที่คาดว่าจะได้รับ	หน่วยงานที่รับผิดชอบ
				๒๕๖๑ (บาท)	๒๕๖๒ (บาท)	๒๕๖๓ (บาท)	๒๕๖๔ (บาท)			
๑	โครงการช่วยเหลือสงเคราะห์ผู้ด้อยโอกาสและผู้ยากไร้	เพื่อช่วยเหลือผู้ด้อยโอกาสตามอำนาจหน้าที่และระเบียบที่เกี่ยวข้อง	ช่วยเหลือ สงเคราะห์ผู้ด้อยโอกาส ๘ หมู่บ้าน	๒๐,๐๐๐	๒๐,๐๐๐	๒๐,๐๐๐	๒๐,๐๐๐	จำนวนผู้ได้รับการช่วยเหลือ	เพื่อให้ผู้ด้อยโอกาสได้รับการช่วยเหลือความเป็นอยู่ให้ดีขึ้น	สำนักงานปลัด
๒	โครงการส่งเสริมและพัฒนาคุณภาพชีวิตคนพิการ	เพื่อส่งเสริมคุณภาพชีวิตคนพิการให้ดีขึ้น	จัดกิจกรรมส่งเสริมคนพิการ ๘ หมู่บ้าน	๒๐,๐๐๐	๒๐,๐๐๐	๒๐,๐๐๐	๒๐,๐๐๐	จำนวนกิจกรรม	คุณภาพชีวิตคนพิการดีขึ้น	สำนักงานปลัด
๓	โครงการสนับสนุนองค์กรชุมชนและขับเคลื่อนแผนชุมชน	เพื่อส่งเสริมให้ชุมชนเข้มแข็ง	จัดกิจกรรม ๘ หมู่บ้าน	๒๐,๐๐๐	๒๐,๐๐๐	๒๐,๐๐๐	๒๐,๐๐๐	ร้อยละหมู่บ้านที่มีแผนชุมชน	ชุมชนมีการจัดทำแผนชุมชน	สำนักงานปลัด
๔	โครงการส่งเสริมกิจกรรมผู้สูงอายุ	เพื่อส่งเสริมคุณภาพชีวิตผู้สูงอายุให้ดีขึ้น	จัดกิจกรรมส่งเสริมผู้สูงอายุ ๘ หมู่บ้าน	๒๐,๐๐๐	๒๐,๐๐๐	๒๐,๐๐๐	๒๐,๐๐๐	จำนวนกิจกรรม	คุณภาพชีวิตผู้สูงอายุดีขึ้น	สำนักงานปลัด

ยุทธศาสตร์การพัฒนาที่ ๖  
การป้องกันและบรรเทาสาธารณภัยและการรักษาความ  
เรียบร้อยในชุมชน

รายละเอียดโครงการพัฒนา  
แผนพัฒนาท้องถิ่นสี่ปี ( พ.ศ. ๒๕๖๑ - ๒๕๖๔ )

แบบ ผ.๐๑

สำหรับองค์กรปกครองส่วนท้องถิ่นดำเนินการ  
องค์การบริหารส่วนตำบลกุดช้าง อำเภอแม่แตง จังหวัดเชียงใหม่

ยุทธศาสตร์การพัฒนาจังหวัดเชียงใหม่ที่ ๕ การเสริมสร้างความมั่นคง ความปลอดภัย และความสงบสุขของประชาชน

ยุทธศาสตร์องค์กรปกครองส่วนท้องถิ่นในเขตจังหวัดเชียงใหม่ : การป้องกันบรรเทาสาธารณภัยและการรักษาความเป็นระเบียบเรียบร้อยในชุมชน

๖. ยุทธศาสตร์การพัฒนากองป้องกันบรรเทาสาธารณภัยและการรักษาความเป็นระเบียบเรียบร้อยในชุมชน

๖.๑ แผนงาน : รักษาความสงบภายใน

ที่	โครงการ	วัตถุประสงค์	เป้าหมาย	งบประมาณ				ตัวชี้วัด (KPI)	ผลลัพธ์ที่คาดว่าจะได้รับ	หน่วยงานที่รับผิดชอบ
				๒๕๖๑ (บาท)	๒๕๖๒ (บาท)	๒๕๖๓ (บาท)	๒๕๖๔ (บาท)			
๑	การป้องกันและลดอุบัติเหตุทางถนน	เพื่อเป็นการป้องกันและลดอุบัติเหตุทางถนน	ตั้งจุดตรวจเฝ้าระวังพื้นที่ตำบลกุดช้าง ปีละ ๒ ครั้ง	๔๐,๐๐๐	๔๐,๐๐๐	๔๐,๐๐๐	๔๐,๐๐๐	จำนวนการตั้งจุดตรวจ	สามารถป้องกันการและลดอุบัติเหตุทางถนนได้	สำนักงานปลัด
๒	อบรมการป้องกันและแก้ไขปัญหาด้านสาธารณภัย	เพื่อให้ประชาชนได้รับความรู้ด้านป้องกันแก้ไขปัญหาอุทกภัย น้ำท่วมฉับพลัน น้ำป่าไหลหลากและดินโคลนถล่ม	อบรมประชาชนภายในตำบล ปีละ ๒ ครั้ง	๒๐,๐๐๐	๒๐,๐๐๐	๒๐,๐๐๐	๒๐,๐๐๐	จำนวนการอบรม	ลดความสูญเสียของชีวิตและทรัพย์สิน และมีการป้องกันล่วงหน้า	สำนักงานปลัด
๓	สนับสนุนกิจกรรมศูนย์อพพร. และอบรมศึกษาดูงานของสมาชิก อพพร.	เพื่อให้สมาชิก อพพร.และอาสาสมัครอื่นๆ.ได้มีความรู้เพิ่มเติม สามารถนำมาปฏิบัติในหน้าที่การงานได้	สมาชิก อพพร.และ อสม. ภายในตำบล จำนวน ๒๐๐ คน	๕๐,๐๐๐	๕๐,๐๐๐	๕๐,๐๐๐	๕๐,๐๐๐	จำนวนกิจกรรม	ทำให้ประสิทธิภาพการปฏิบัติในหน้าที่ของสมาชิก อพพร. และ อสม. มีมากขึ้น	สำนักงานปลัด
๔	ฝึกอบรม / ซ้อมแผนป้องกันบรรเทาสาธารณภัย การเตรียมความพร้อมภัยพิบัติ และแผ่นดินไหว	เพื่อให้ อพพร. ได้ปฏิบัติหน้าที่ อย่างมีประสิทธิภาพ มีความพร้อมรับสถานการณ์	อพพร. , อาสาสมัครกลุ่มต่าง ๆ ตำบลกุดช้าง	๕๐,๐๐๐	๕๐,๐๐๐	๕๐,๐๐๐	๕๐,๐๐๐	จำนวนการอบรม	อพพร.,อาสาสมัครกลุ่มต่าง ๆ ปฏิบัติหน้าที่ได้อย่างมีประสิทธิภาพ	สำนักงานปลัด
๕	โครงการติดตั้งป้ายสัญญาณ และอุปกรณ์จราจรบริเวณถนน	เพื่อเป็นการป้องกันและลดอุบัติเหตุทางถนน	ติดตั้งอุปกรณ์จราจร เช่น -สัญญาณไฟกระพริบ -ป้ายควบคุมการจราจร -ป้ายบอกทาง	๕๐,๐๐๐	๕๐,๐๐๐	๕๐,๐๐๐	๕๐,๐๐๐	จำนวนจุดที่ติดตั้ง	ราษฎรได้รับความปลอดภัย	กองช่าง

รายละเอียดโครงการพัฒนา  
แผนพัฒนาท้องถิ่นสี่ปี ( พ.ศ. ๒๕๖๑ - ๒๕๖๔ )  
สำหรับองค์กรปกครองส่วนท้องถิ่นดำเนินการ  
องค์การบริหารส่วนตำบลกุดช้าง อำเภอแม่แตง จังหวัดเชียงใหม่

แบบ ผ.๐๑

ยุทธศาสตร์การพัฒนาจังหวัดเชียงใหม่ที่ ๕ การเสริมสร้างความมั่นคง ความปลอดภัย และความสงบสุขของประชาชน

ยุทธศาสตร์องค์กรปกครองส่วนท้องถิ่นในเขตจังหวัดเชียงใหม่ : การป้องกันบรรเทาสาธารณภัยและการรักษาความเป็นระเบียบเรียบร้อยในชุมชน

๖. ยุทธศาสตร์การพัฒนาการป้องกันบรรเทาสาธารณภัยและการรักษาความเป็นระเบียบเรียบร้อยในชุมชน

๖.๒ แผนงาน : สร้างความเข้มแข็งของชุมชน

ที่	โครงการ	วัตถุประสงค์	เป้าหมาย	งบประมาณ				ตัวชี้วัด (KPI)	ผลลัพธ์ที่คาดว่าจะได้รับ	หน่วยงานที่รับผิดชอบ
				๒๕๖๑ (บาท)	๒๕๖๒ (บาท)	๒๕๖๓ (บาท)	๒๕๖๔ (บาท)			
๑	ส่งเสริมสนับสนุนกิจกรรมเฝ้าระวังและรักษาความสงบเรียบร้อยชุมชน	เพื่อให้ อปพร. ได้ปฏิบัติหน้าที่ ในการเฝ้าระวัง ป้องกันการเกิดเหตุการณ์ไม่สงบ หรืออุบัติเหตุในช่วงเทศกาลต่าง ๆ	เครือข่ายอาสาสมัครชุมชน , อปพร.,อาสาสมัครกลุ่มต่างๆ ตำบลกุดช้าง	๕๐,๐๐๐	๕๐,๐๐๐	๕๐,๐๐๐	๕๐,๐๐๐	จำนวนกิจกรรม	อปพร.,อาสาสมัครกลุ่มต่าง ๆ ปฏิบัติหน้าที่ได้อย่างมีประสิทธิภาพ	สำนักงานปลัด
๒	โครงการสนับสนุนกิจกรรมศูนย์ปรองดองและสมานฉันท์ประจำตำบลกุดช้าง	เพื่อจัดกิจกรรมเสริมสร้างความเข้าใจอันดี และการปกป้องสถาบันพระมหากษัตริย์	จัดกิจกรรม ๘ หมู่บ้าน	๕๐,๐๐๐	๕๐,๐๐๐	๕๐,๐๐๐	๕๐,๐๐๐	จำนวนกิจกรรม	ราษฎรในชุมชนรู้จักสามัคคี มีความเข้าใจที่ถูกต้อง และปกป้องสถาบันพระมหากษัตริย์	สำนักงานปลัด



รายละเอียดโครงการพัฒนา  
แผนพัฒนาท้องถิ่นสี่ปี ( พ.ศ. ๒๕๖๑ - ๒๕๖๔ )  
สำหรับองค์กรปกครองส่วนท้องถิ่นดำเนินการ  
องค์การบริหารส่วนตำบลกุดช้าง อำเภอแม่แตง จังหวัดเชียงใหม่

แบบ ผ.๐๑

ยุทธศาสตร์การพัฒนาจังหวัดเชียงใหม่ที่ ๕ การเสริมสร้างความมั่นคง ความปลอดภัย และความสงบสุขของประชาชน

ยุทธศาสตร์องค์กรปกครองส่วนท้องถิ่นในเขตจังหวัดเชียงใหม่ : การป้องกันบรรเทาสาธารณภัยและการรักษาความเป็นระเบียบเรียบร้อยในชุมชน

๖. ยุทธศาสตร์การพัฒนากองป้องกันบรรเทาสาธารณภัยและการรักษาความเป็นระเบียบเรียบร้อยในชุมชน

๖.๓ แผนงาน : สาธารณสุข

ที่	โครงการ	วัตถุประสงค์	เป้าหมาย	งบประมาณ				ตัวชี้วัด (KPI)	ผลลัพธ์ที่คาดว่าจะได้รับ	หน่วยงานที่รับผิดชอบ
				๒๕๖๑ (บาท)	๒๕๖๒ (บาท)	๒๕๖๓ (บาท)	๒๕๖๔ (บาท)			
๑	โครงการ ๕ ร้ว ป้องกันปัญหายาเสพติด	เพื่อป้องกันและแก้ไขปัญหายาเสพติดตามโครงการชุมชนเข้มแข็งปลอดยาเสพติด	จัดกิจกรรมรณรงค์ป้องกันแก้ไขปัญหายาเสพติด ๘ หมู่บ้าน เช่น กิจกรรมเฝ้าระวังยาเสพติด , กิจกรรมค้นหาและแก้ไข ฯลฯ	๕๐,๐๐๐	๕๐,๐๐๐	๕๐,๐๐๐	๕๐,๐๐๐	จำนวนกิจกรรม	ป้องกันและแก้ไขปัญหายาเสพติดตามโครงการชุมชนเข้มแข็งปลอดยาเสพติด	สำนักงานปลัด
๒	โครงการส่งเสริมการพัฒนาศักยภาพผู้นำหมู่บ้านในการจัดการปัญหาชุมชน	เพื่อส่งเสริมให้หมู่บ้านจัดการปัญหาในชุมชน	อบรม ประชุม ศึกษาดูงาน และจัดกิจกรรมส่งเสริม จำนวน ๑ กิจกรรม	๘๐,๐๐๐	๘๐,๐๐๐	๘๐,๐๐๐	๘๐,๐๐๐	จำนวนหมู่บ้านที่ได้รับการสนับสนุน	หมู่บ้านมีการพัฒนาศักยภาพกระบวนการจัดการปัญหาในชุมชน	สำนักงานปลัด

ยุทธศาสตร์การพัฒนาที่ ๗  
ด้านการบริหารจัดการบ้านเมืองที่ดี

รายละเอียดโครงการพัฒนา  
แผนพัฒนาท้องถิ่นสี่ปี ( พ.ศ. ๒๕๖๑ - ๒๕๖๔ )

แบบ ผ.๐๑

สำหรับองค์กรปกครองส่วนท้องถิ่นดำเนินการ  
องค์การบริหารส่วนตำบลกุดช้าง อำเภอแม่แตง จังหวัดเชียงใหม่

ยุทธศาสตร์การพัฒนาจังหวัดเชียงใหม่ที่ ๖ การพัฒนาระบบบริหารจัดการภาครัฐและการให้บริการประชาชนตามหลักธรรมาภิบาล

ยุทธศาสตร์องค์กรปกครองส่วนท้องถิ่นในเขตจังหวัดเชียงใหม่ : การบริหารจัดการบ้านเมืองที่ดี

๗. ยุทธศาสตร์การพัฒนาการบริหารจัดการบ้านเมืองที่ดี

๗.๑ แผนงาน : บริหารงานทั่วไป

ที่	โครงการ	วัตถุประสงค์	เป้าหมาย	งบประมาณ				ตัวชี้วัด (KPI)	ผลลัพธ์ที่คาดว่าจะ ได้รับ	หน่วยงานที่ รับผิดชอบ
				๒๕๖๑ (บาท)	๒๕๖๒ (บาท)	๒๕๖๓ (บาท)	๒๕๖๔ (บาท)			
๑	โครงการฝึกอบรมและ ศึกษาดูงานพนักงาน สมาชิกสภา ผู้บริหาร และผู้นำหมู่บ้าน/ชุมชน	เพื่อพัฒนาความสามารถของ พนักงาน	พนักงานมีความรู้ ความสามารถในการทำงาน เพิ่มขึ้น ๕๐ คน	๑๐๐,๐๐๐	๑๐๐,๐๐๐	๑๐๐,๐๐๐	๑๐๐,๐๐๐	จำนวนผู้ ผ่านการ อบรมฯ	พนักงานปฏิบัติงานได้ ดีมีประสิทธิภาพ ได้	สำนักงาน ปลัด
๒	จัดทำแผนที่ภาษีและ ทะเบียนฯ	เพื่อพัฒนาการจัดเก็บรายได้ อบต.	จัดทำแผนที่ภาษีฯ	๕๐,๐๐๐	๕๐,๐๐๐	๕๐,๐๐๐	๕๐,๐๐๐	ฐานข้อมูล จำนวน ครัวเรือน ของผู้อยู่ ในข่าย ชำระภาษี	มีแผนที่ภาษีฯ ใช้ใน พื้นที่	กองคลัง
๓	จัดเก็บภาษีเคลื่อนที่	เพื่อพัฒนาการจัดเก็บรายได้	ออกเคลื่อนที่ ๘ หมู่บ้าน	๒๐,๐๐๐	๒๐,๐๐๐	๒๐,๐๐๐	๒๐,๐๐๐	เก็บภาษี ได้ ครบถ้วน ตามผด.๑	ไม่มีภาษีค้างชำระ	กองคลัง
๔	อบต.เคลื่อนที่ (สัญจร บริการประชาชนฯ)	เพื่อรับทราบปัญหาและ ความต้องการของประชาชน ในพื้นที่	หมู่บ้านภายในตำบล จำนวน ๘ หมู่บ้าน	๖๐,๐๐๐	๖๐,๐๐๐	๖๐,๐๐๐	๖๐,๐๐๐	จำนวน หมู่บ้าน	ชุมชนได้รับการพัฒนา ตรงกับความต้องการ ของประชาชน	สำนักงาน ปลัด

รายละเอียดโครงการพัฒนา  
แผนพัฒนาท้องถิ่นสี่ปี ( พ.ศ. ๒๕๖๑ - ๒๕๖๔ )  
สำหรับองค์กรปกครองส่วนท้องถิ่นดำเนินการ  
องค์การบริหารส่วนตำบลกุดช้าง อำเภอแม่แตง จังหวัดเชียงใหม่

แบบ ผ.๐๑

ยุทธศาสตร์การพัฒนาจังหวัดเชียงใหม่ที่ ๖ การพัฒนาระบบบริหารจัดการภาครัฐและการให้บริการประชาชนตามหลักธรรมาภิบาล  
ยุทธศาสตร์องค์กรปกครองส่วนท้องถิ่นในเขตจังหวัดเชียงใหม่ : การบริหารจัดการบ้านเมืองที่ดี

๗. ยุทธศาสตร์การพัฒนาการบริหารจัดการบ้านเมืองที่ดี

๗.๑ แผนงาน : บริหารงานทั่วไป

ที่	โครงการ	วัตถุประสงค์	เป้าหมาย	งบประมาณ				ตัวชี้วัด (KPI)	ผลลัพธ์ที่คาดว่าจะได้รับ	หน่วยงาน รับผิดชอบ
				๒๕๖๑ (บาท)	๒๕๖๒ (บาท)	๒๕๖๓ (บาท)	๒๕๖๔ (บาท)			
๕	ปรับปรุงเว็บไซต์ของ องค์การบริหารส่วนตำบล/ จัดทำวารสารรายงาน	เพื่อเผยแพร่ข้อมูลข่าวสาร ของอบต. และข่าวสาร ทั่วไปให้เป็นปัจจุบัน	ปรับปรุงเว็บไซต์ของ อบต. ๑ เว็บ และจัดทำวารสารรายงาน กิจการปีละ ๑ ครั้ง	๑๒๐,๐๐๐	๑๒๐,๐๐๐	๑๒๐,๐๐๐	๑๒๐,๐๐๐	จำนวน เว็บไซต์	ประชาชนและ หน่วยงานต่างๆ สามารถรับรู้ข่าวสาร ของ อบต.	สำนักงาน ปลัด
๖	โครงการรับเสด็จพระบรม วงศานุวงศ์	เพื่อเป็นค่าใช้จ่ายในการรับ เสด็จพระบรมวงศานุวงศ์	เตรียมความพร้อมในการรับเสด็จ พระบรมวงศานุวงศ์	๒๐๐,๐๐๐	๒๐๐,๐๐๐	๕๐,๐๐๐	๕๐,๐๐๐	จำนวน กิจกรรม	การรับเสด็จเป็นไป ด้วยความเรียบร้อย	สำนักงาน ปลัด
๗	จัดเวทีประชาคมหมู่บ้าน และประชาคมตำบล เพื่อ จัดทำแผนพัฒนาท้องถิ่น	เพื่อออกประชาคมหมู่บ้าน เกี่ยวกับการจัดทำ แผนพัฒนา	หมู่บ้านภายในตำบล จำนวน ๘ หมู่บ้าน	๓๐,๐๐๐	๓๐,๐๐๐	๓๐,๐๐๐	๓๐,๐๐๐	จำนวน หมู่บ้าน	ประชาชนมีส่วนร่วม ในการเสนอความ คิดเห็นเพื่อให้การ พัฒนา ตรงกับความ ต้องการของประชาชน	สำนักงาน ปลัด
๘	พัฒนาข้อมูลพื้นฐานเพื่อ จัดทำแผนพัฒนาท้องถิ่น	เพื่อให้ได้ข้อมูลพื้นฐานใน เขต อบต. ที่ถูกต้อง ใช้ในการ จัดทำแผน	จัดเก็บข้อมูล ๘ หมู่บ้าน	๕๐,๐๐๐	๕๐,๐๐๐	๕๐,๐๐๐	๕๐,๐๐๐	จำนวน หมู่บ้าน	มีข้อมูลใช้ในการ วางแผน	สำนักงาน ปลัด

รายละเอียดโครงการพัฒนา  
แผนพัฒนาท้องถิ่นสี่ปี ( พ.ศ. ๒๕๖๑ - ๒๕๖๔ )  
สำหรับองค์กรปกครองส่วนท้องถิ่นดำเนินการ  
องค์การบริหารส่วนตำบลกุดช้าง อำเภอแม่แตง จังหวัดเชียงใหม่

แบบ ผ.๐๑

ยุทธศาสตร์การพัฒนาจังหวัดเชียงใหม่ที่ ๖ การพัฒนาระบบบริหารจัดการภาครัฐและการให้บริการประชาชนตามหลักธรรมาภิบาล  
ยุทธศาสตร์องค์กรปกครองส่วนท้องถิ่นในเขตจังหวัดเชียงใหม่ : การบริหารจัดการบ้านเมืองที่ดี

๗. ยุทธศาสตร์การพัฒนาการบริหารจัดการบ้านเมืองที่ดี

๗.๑ แผนงาน : บริหารงานทั่วไป

ที่	โครงการ	วัตถุประสงค์	เป้าหมาย	งบประมาณ				ตัวชี้วัด (KPI)	ผลลัพธ์ที่คาดว่าจะได้รับ	หน่วยงานที่รับผิดชอบ
				๒๕๖๑ (บาท)	๒๕๖๒ (บาท)	๒๕๖๓ (บาท)	๒๕๖๔ (บาท)			
๙	โครงการอบรมให้ความรู้ด้านกฎหมายท้องถิ่นแก่ประชาชน/ผู้ประกอบการ/พนักงาน/ผู้นำ	เพื่อส่งเสริมให้ประชาชนมีความรู้ ความเข้าใจด้านระเบียบกฎหมายท้องถิ่นที่ถูกต้อง	จัดอบรม ๓ ครั้ง	๕๐,๐๐๐	๕๐,๐๐๐	๕๐,๐๐๐	๕๐,๐๐๐	จำนวนการอบรม	ประชาชนมีความเข้าใจเกี่ยวกับระเบียบ/กฎหมายท้องถิ่น	กองคลัง
๑๐	โครงการวันท้องถิ่นไทย	เพื่อให้ประชาชนมีความรู้ความเข้าใจอำนาจหน้าที่ อปท.	จัดกิจกรรมปีละ ๑ ครั้ง	๑๐,๐๐๐	๑๐,๐๐๐	๑๐,๐๐๐	๑๐,๐๐๐	จำนวนกิจกรรม	ประชาชนมีความรู้ความเข้าใจอำนาจหน้าที่ อปท.	สำนักงานปลัด
๑๑	อบรมคอมพิวเตอร์ศูนย์ไอซีทีตำบลกุดช้าง และศูนย์ข้อมูลทรัพยากรท้องถิ่น อพ.สธ.	เพื่อพัฒนาทรัพยากรมนุษย์	-จัดอบรม เดือนละ ๑ ครั้ง รวม ๑๒ รุ่น -อบรมการบันทึกข้อมูลและพัฒนาระบบฐานข้อมูล ๒ ระบบ	๓๐,๐๐๐	๓๐,๐๐๐	๓๐,๐๐๐	๓๐,๐๐๐	จำนวนครั้ง	ประชาชนมีความรู้คอมพิวเตอร์	สำนักงานปลัด

รายละเอียดโครงการพัฒนา  
แผนพัฒนาท้องถิ่นสี่ปี ( พ.ศ. ๒๕๖๑ - ๒๕๖๔ )  
สำหรับองค์กรปกครองส่วนท้องถิ่นดำเนินการ  
องค์การบริหารส่วนตำบลกุดช้าง อำเภอแม่แตง จังหวัดเชียงใหม่

แบบ ผ.๐๑

ยุทธศาสตร์การพัฒนาจังหวัดเชียงใหม่ที่ ๖ การพัฒนาระบบบริหารจัดการภาครัฐและการให้บริการประชาชนตามหลักธรรมาภิบาล  
ยุทธศาสตร์องค์กรปกครองส่วนท้องถิ่นในเขตจังหวัดเชียงใหม่ : การบริหารจัดการบ้านเมืองที่ดี  
๗. ยุทธศาสตร์การพัฒนาการบริหารจัดการบ้านเมืองที่ดี  
๗.๒ แผนงาน : เคหะและชุมชน

ที่	โครงการ	วัตถุประสงค์	เป้าหมาย	งบประมาณ				ตัวชี้วัด (KPI)	ผลลัพธ์ที่คาดว่าจะได้รับ	หน่วยงานรับผิดชอบ
				๒๕๖๑ (บาท)	๒๕๖๒ (บาท)	๒๕๖๓ (บาท)	๒๕๖๔ (บาท)			
๑	โครงการตรวจสอบและสำรวจข้อมูลด้านโครงสร้างพื้นฐานตำบลกุดช้าง	เพื่อให้มีฐานข้อมูลด้านโครงสร้างพื้นฐานได้ตามมาตรฐาน	สำรวจและตรวจสอบทำทะเบียนข้อมูลด้านโครงสร้าง เช่น - ข้อมูลถนนในตำบลกุดช้าง - ข้อมูลระบบไฟฟ้าในตำบลกุดช้าง - ข้อมูลคุณภาพน้ำในตำบลกุดช้าง	๓๐,๐๐๐	๓๐,๐๐๐	๓๐,๐๐๐	๓๐,๐๐๐	แผนการตรวจสอบ	มีฐานข้อมูลตามมาตรฐาน	สำนักงานปลัด

แบบ ผ. ๐๒

# บัญชีโครงการพัฒนา

อุดหนุนองค์กรปกครองส่วนท้องถิ่น ส่วนราชการ  
รัฐวิสาหกิจ องค์กรประชาชน

รายละเอียดโครงการพัฒนา  
แผนพัฒนาท้องถิ่นสี่ปี ( พ.ศ. ๒๕๖๑ - ๒๕๖๔ )  
สำหรับอุดหนุนองค์กรปกครองส่วนท้องถิ่น ส่วนราชการ รัฐวิสาหกิจ องค์กรประชาชน  
องค์การบริหารส่วนตำบลกุดช้าง อำเภอแม่แตง จังหวัดเชียงใหม่

แบบ ผ.๐๒

ยุทธศาสตร์การพัฒนาจังหวัดเชียงใหม่ที่ ๒ การส่งเสริมการเกษตร การค้า การลงทุนสู่สากล  
ยุทธศาสตร์องค์กรปกครองส่วนท้องถิ่นในเขตจังหวัดเชียงใหม่ : การพัฒนาเศรษฐกิจตามแนวปรัชญาเศรษฐกิจพอเพียง

๒. ยุทธศาสตร์การพัฒนาเศรษฐกิจตามแนวปรัชญาเศรษฐกิจพอเพียง

๒.๑ แผนงาน : การเกษตร

ที่	โครงการ	วัตถุประสงค์	เป้าหมาย	งบประมาณ				ตัวชี้วัด (KPI)	ผลลัพธ์ที่คาดว่าจะได้รับ	หน่วยงานที่รับผิดชอบ
				๒๕๖๑ (บาท)	๒๕๖๒ (บาท)	๒๕๖๓ (บาท)	๒๕๖๔ (บาท)			
๑	อุดหนุนคณะกรรมการหมู่บ้านโครงการส่งเสริมกลุ่มอาชีพตามฐานทรัพยากร อพ.สธ.	เพื่อส่งเสริมกลุ่มอาชีพให้มีความเข้มแข็ง บริหารจัดการกลุ่มได้	อุดหนุนกลุ่มอาชีพ จำนวน ๘ หมู่บ้าน	๕๐,๐๐๐	๕๐,๐๐๐	๕๐,๐๐๐	๕๐,๐๐๐	จำนวนกลุ่ม	กลุ่มอาชีพเข้มแข็งดำเนินกิจกรรมได้	สำนักงานปลัด

ยุทธศาสตร์การพัฒนาจังหวัดเชียงใหม่ที่ ๔ การเสริมสร้างความมั่นคงด้านทรัพยากรธรรมชาติและสิ่งแวดล้อมอย่างยั่งยืน

ยุทธศาสตร์องค์กรปกครองส่วนท้องถิ่นในเขตจังหวัดเชียงใหม่ : การบริหารจัดการทรัพยากรธรรมชาติและสิ่งแวดล้อม

๓. ยุทธศาสตร์พัฒนาด้านการบริหารจัดการทรัพยากรธรรมชาติและสิ่งแวดล้อม

๓.๑ แผนงาน : การเกษตร งานอนุรักษ์แหล่งน้ำและป่าไม้

ที่	โครงการ	วัตถุประสงค์	เป้าหมาย	งบประมาณ				ตัวชี้วัด (KPI)	ผลลัพธ์ที่คาดว่าจะได้รับ	หน่วยงานที่รับผิดชอบ
				๒๕๖๑ (บาท)	๒๕๖๒ (บาท)	๒๕๖๓ (บาท)	๒๕๖๔ (บาท)			
๑	อุดหนุนคณะกรรมการหมู่บ้านโครงการอนุรักษ์ฟื้นฟูดูแลทรัพยากรท้องถิ่นและสำรวจเก็บรวบรวมทรัพยากรท้องถิ่น อพ.สธ.	เพื่อส่งเสริมความเข้มแข็งหมู่บ้านในการจัดการทรัพยากรท้องถิ่น	อุดหนุนให้คณะกรรมการหมู่บ้าน จำนวน ๘ หมู่บ้าน ดำเนินกิจกรรมด้านปกปัก สำรวจ ดูแล ฟื้นฟูทรัพยากรท้องถิ่นหมู่บ้าน	๑๐๐,๐๐๐	๑๐๐,๐๐๐	๑๐๐,๐๐๐	๑๐๐,๐๐๐	จำนวนกิจกรรม	ประชาชนได้ร่วมจัดการฐานทรัพยากรท้องถิ่น	สำนักปลัด



รายละเอียดโครงการพัฒนา  
แผนพัฒนาท้องถิ่นสี่ปี ( พ.ศ. ๒๕๖๑ - ๒๕๖๔ )

แบบ ผ.๐๒

สำหรับอุดหนุนองค์กรปกครองส่วนท้องถิ่น ส่วนราชการ รัฐวิสาหกิจ องค์กรประชาชน  
องค์การบริหารส่วนตำบลกุดช้าง อำเภอแม่แตง จังหวัดเชียงใหม่

ยุทธศาสตร์การพัฒนาจังหวัดเชียงใหม่ที่ ๔ การเสริมสร้างความมั่นคงด้านทรัพยากรธรรมชาติและสิ่งแวดล้อมอย่างยั่งยืน

ยุทธศาสตร์องค์กรปกครองส่วนท้องถิ่นในเขตจังหวัดเชียงใหม่ : การบริหารจัดการทรัพยากรธรรมชาติและสิ่งแวดล้อม

๓. ยุทธศาสตร์การพัฒนาด้านการบริหารจัดการทรัพยากรธรรมชาติและสิ่งแวดล้อม

๓.๑ แผนงาน : การเกษตร งานอนุรักษ์แหล่งน้ำและป่าไม้

ที่	โครงการ	วัตถุประสงค์	เป้าหมาย	งบประมาณ				ตัวชี้วัด (KPI)	ผลลัพธ์ที่คาดว่าจะได้รับ	หน่วยงานที่รับผิดชอบ
				๒๕๖๑ (บาท)	๒๕๖๒ (บาท)	๒๕๖๓ (บาท)	๒๕๖๔ (บาท)			
๒	โครงการจัดตั้งศูนย์และ ปฏิบัติการป้องกันและ แก้ไขปัญหาไฟป่าและ หมอกควัน ตำบลกุดช้าง	เพื่อให้มีศูนย์แก้ไขปัญหา หมอกควันและไฟป่า	จัดตั้งศูนย์ปฏิบัติการฯ ๑ ศูนย์ ปฏิบัติงานไฟป่า พื้นที่ตำบลกุดช้าง ที่ได้รับถ่ายโอนภารกิจไฟป่า	๗๐,๐๐๐	๗๐,๐๐๐	๗๐,๐๐๐	๗๐,๐๐๐	จำนวน ศูนย์	ประชาชนมีการ ปฏิบัติการไฟป่า อย่างมีส่วนร่วม	สำนักงาน ปลัด

ยุทธศาสตร์การพัฒนาจังหวัดเชียงใหม่ที่ ๓ การเสริมสร้างสังคมให้มีคุณภาพคงอัตลักษณ์ทางวัฒนธรรม

ยุทธศาสตร์องค์กรปกครองส่วนท้องถิ่นในเขตจังหวัดเชียงใหม่ : การอนุรักษ์ พื้นฟูและสืบสานศิลปวัฒนธรรม จารีตประเพณีและภูมิปัญญาท้องถิ่น

๔. ยุทธศาสตร์พัฒนาการอนุรักษ์ พื้นฟูและสืบสานศิลปวัฒนธรรม จารีตประเพณีและภูมิปัญญาท้องถิ่น

๔.๑ แผนงาน : ศาสนาและวัฒนธรรมท้องถิ่น

ที่	โครงการ	วัตถุประสงค์	เป้าหมาย	งบประมาณ				ตัวชี้วัด (KPI)	ผลลัพธ์ที่คาดว่าจะได้รับ	หน่วยงานที่รับผิดชอบ
				๒๕๖๑ (บาท)	๒๕๖๒ (บาท)	๒๕๖๓ (บาท)	๒๕๖๔ (บาท)			
๑	อุดหนุนคณะกรรมการ หมู่บ้านโครงการส่งเสริม การจัดงานประเพณี ท้องถิ่น ตามฐานทรัพยากร ท้องถิ่น อพ.สธ.	เพื่อเป็นการอนุรักษ์ วัฒนธรรม ประเพณีท้องถิ่น	หมู่บ้านภายในตำบล จำนวน ๘ หมู่บ้าน จัดกิจกรรมสืบ สานอนุรักษ์และปลุกรักษา ทรัพยากรท้องถิ่น อพ.สธ. ด้านฐาน วัฒนธรรม ประเพณี	๑๖๐,๐๐๐	๑๖๐,๐๐๐	๑๖๐,๐๐๐	๑๖๐,๐๐๐	จำนวน กิจกรรม ที่อุดหนุน	ประเพณีและ วัฒนธรรมยังคงสืบ ทอดต่อไป เป็นฐาน ทรัพยากรในการ พัฒนาท้องถิ่น	กอง การศึกษา

รายละเอียดโครงการพัฒนา  
แผนพัฒนาท้องถิ่นสี่ปี ( พ.ศ. ๒๕๖๑ - ๒๕๖๔ )  
สำหรับอุดหนุนองค์กรปกครองส่วนท้องถิ่น ส่วนราชการ รัฐวิสาหกิจ องค์กรประชาชน  
องค์การบริหารส่วนตำบลกุดช้าง อำเภอแม่แตง จังหวัดเชียงใหม่

แบบ ผ.๐๒

ยุทธศาสตร์การพัฒนาจังหวัดเชียงใหม่ที่ ๓ การเสริมสร้างสังคมให้มีคุณภาพคงอัตลักษณ์ทางวัฒนธรรม

ยุทธศาสตร์องค์กรปกครองส่วนท้องถิ่นในเขตจังหวัดเชียงใหม่ : การอนุรักษ์ ฟื้นฟูและสืบสานศิลปวัฒนธรรม จารีตประเพณีและภูมิปัญญาท้องถิ่น

๔. ยุทธศาสตร์การพัฒนาการอนุรักษ์ ฟื้นฟูและสืบสานศิลปวัฒนธรรม จารีตประเพณีและภูมิปัญญาท้องถิ่น

๔.๑ แผนงาน : ศาสนาและวัฒนธรรมท้องถิ่น

ที่	โครงการ	วัตถุประสงค์	เป้าหมาย	งบประมาณ				ตัวชี้วัด (KPI)	ผลลัพธ์ที่คาดว่าจะ ได้รับ	หน่วยงานที่ รับผิดชอบ
				๒๕๖๑ (บาท)	๒๕๖๒ (บาท)	๒๕๖๓ (บาท)	๒๕๖๔ (บาท)			
๒	อุดหนุนที่ทำการปกครองอำเภอแม่แตง / ที่ทำการปกครองจังหวัดเชียงใหม่	เพื่อส่งเสริมการท่องเที่ยวงานไม้ดอกไม้ประดับงานรัฐพิธี ส่งเสริมประเพณีปีใหม่เมืองและงานกาชาด	อุดหนุนที่ทำการปกครองอำเภอแม่แตง จำนวน ๔ โครงการ , ที่ทำการปกครองจังหวัด ๑ โครงการ	๔๐,๐๐๐	๔๐,๐๐๐	๔๐,๐๐๐	๔๐,๐๐๐	จำนวนกิจกรรมที่อุดหนุน	ประเพณีและวัฒนธรรมยังคงสืบทอดต่อไป	กองการศึกษา

ยุทธศาสตร์การพัฒนาจังหวัดเชียงใหม่ที่ ๓ การเสริมสร้างสังคมให้มีคุณภาพคงอัตลักษณ์ทางวัฒนธรรม

ยุทธศาสตร์องค์กรปกครองส่วนท้องถิ่นในเขตจังหวัดเชียงใหม่ : การพัฒนาคุณภาพชีวิตของประชาชน

๕. ยุทธศาสตร์การพัฒนาคูณภาพชีวิตของประชาชน

๕.๑ แผนงาน : การศึกษา

ที่	โครงการ	วัตถุประสงค์	เป้าหมาย	งบประมาณ				ตัวชี้วัด (KPI)	ผลลัพธ์ที่คาดว่าจะ จะได้รับ	หน่วยงาน ที่ รับผิดชอบ
				๒๕๖๑ (บาท)	๒๕๖๒ (บาท)	๒๕๖๓ (บาท)	๒๕๖๔ (บาท)			
๑	อุดหนุนอาหารกลางวันเด็กนักเรียนโรงเรียน สพฐ. / กศน.	เพื่อให้เด็กนักเรียนได้มีอาหารกลางวันทานตามหลักโภชนาการ	นักเรียนโรงเรียนในสังกัด สพฐ. / กศน.	๒,๕๐๐,๐๐๐	๒,๕๐๐,๐๐๐	๒,๕๐๐,๐๐๐	๒,๕๐๐,๐๐๐	จำนวนนักเรียน	เด็กนักเรียนได้รับสารอาหารครบถ้วนมีสุขภาพสมบูรณ์ แข็งแรง	กองการศึกษา

**รายละเอียดโครงการพัฒนา**  
**แผนพัฒนาท้องถิ่นสี่ปี ( พ.ศ. ๒๕๖๑ - ๒๕๖๔ )**  
**สำหรับอุดหนุนองค์กรปกครองส่วนท้องถิ่น ส่วนราชการ รัฐวิสาหกิจ องค์กรประชาชน**  
**องค์การบริหารส่วนตำบลกุดช้าง อำเภอแม่แตง จังหวัดเชียงใหม่**

แบบ ผ.๐๒

ยุทธศาสตร์การพัฒนาจังหวัดเชียงใหม่ที่ ๓ การเสริมสร้างสังคมให้มีคุณภาพคงอัตลักษณ์ทางวัฒนธรรม

ยุทธศาสตร์องค์กรปกครองส่วนท้องถิ่นในเขตจังหวัดเชียงใหม่ : การพัฒนาคุณภาพชีวิตของประชาชน

**๕. ยุทธศาสตร์การพัฒนาคุณภาพชีวิตของประชาชน**

**๕.๒ แผนงาน : สาธารณสุข**

ที่	โครงการ	วัตถุประสงค์	เป้าหมาย	งบประมาณ				ตัวชี้วัด (KPI)	ผลลัพธ์ที่คาดว่าจะได้รับ	หน่วยงานที่รับผิดชอบ
				๒๕๖๑ (บาท)	๒๕๖๒ (บาท)	๒๕๖๓ (บาท)	๒๕๖๔ (บาท)			
๑	อุดหนุนคณะกรรมการหมู่บ้านโครงการแข่งขันกีฬาท้องถิ่นหมู่บ้าน	เพื่อส่งเสริมกิจกรรมด้านการเล่นกีฬาของเยาวชนและประชาชนให้ใช้เวลาว่างให้เป็นประโยชน์	อุดหนุนโครงการกีฬาหมู่บ้านและกีฬาการเล่นชนเผ่า ตามฐานทรัพยากรท้องถิ่น อพ.สธ. จำนวน ๘ หมู่บ้าน	๘๐,๐๐๐	๘๐,๐๐๐	๘๐,๐๐๐	๘๐,๐๐๐	จำนวนการจัดส่ง	เยาวชนและประชาชนได้เล่นกีฬาอย่างต่อเนื่องและ	กองการศึกษา

ยุทธศาสตร์การพัฒนาจังหวัดเชียงใหม่ที่ ๓ การเสริมสร้างสังคมให้มีคุณภาพคงอัตลักษณ์ทางวัฒนธรรม

ยุทธศาสตร์องค์กรปกครองส่วนท้องถิ่นในเขตจังหวัดเชียงใหม่ : การพัฒนาคุณภาพชีวิตของประชาชน

**๕. ยุทธศาสตร์การพัฒนาคุณภาพชีวิตของประชาชน**

**๕.๓ แผนงาน : สร้างความเข้มแข็งของชุมชน**

ที่	โครงการ	วัตถุประสงค์	เป้าหมาย	งบประมาณ				ตัวชี้วัด (KPI)	ผลลัพธ์ที่คาดว่าจะได้รับ	หน่วยงานที่รับผิดชอบ
				๒๕๖๑ (บาท)	๒๕๖๒ (บาท)	๒๕๖๓ (บาท)	๒๕๖๔ (บาท)			
๑	อุดหนุนสภาองค์กรชุมชน/สภาพลเมืองตำบลกุดช้าง	เพื่อส่งเสริมการดำเนินงานของสภาองค์กรชุมชนตำบลกุดช้างทุกกลุ่ม	สภาองค์กรชุมชนตำบลกุดช้าง	๕๐,๐๐๐	๕๐,๐๐๐	๕๐,๐๐๐	๕๐,๐๐๐	ร้อยละงบประมาณที่สนับสนุน	การดำเนินงานของสภาองค์กรชุมชนตำบลกุดช้างเป็นไปด้วยความเรียบร้อย	สำนักงานปลัด
๒	อุดหนุนโครงการสนับสนุนกิจกรรมกลุ่มสภาเด็กและเยาวชน	เพื่อส่งเสริมการดำเนินงานของกลุ่มสภาเด็กและเยาวชน	สภาเด็กและเยาวชนตำบลกุดช้าง	๔๐,๐๐๐	๔๐,๐๐๐	๔๐,๐๐๐	๔๐,๐๐๐	ร้อยละงบประมาณที่สนับสนุน	การดำเนินงานของกลุ่มสภาเด็กและเยาวชนเป็นไปด้วยความเรียบร้อย	สำนักงานปลัด

รายละเอียดโครงการพัฒนา  
 แผนพัฒนาท้องถิ่นสี่ปี ( พ.ศ. ๒๕๖๑ - ๒๕๖๔ )  
 สำหรับอุดหนุนองค์กรปกครองส่วนท้องถิ่น ส่วนราชการ รัฐวิสาหกิจ องค์กรประชาชน  
 องค์กรบริหารส่วนตำบลกึ่งช้าง อำเภอแม่แตง จังหวัดเชียงใหม่

แบบ ผ.๐๒

ยุทธศาสตร์การพัฒนาจังหวัดเชียงใหม่ที่ ๖ การพัฒนาระบบบริหารจัดการภาครัฐและการให้บริการประชาชนตามหลักธรรมาภิบาล  
 ยุทธศาสตร์องค์กรปกครองส่วนท้องถิ่นในเขตจังหวัดเชียงใหม่ : การบริหารจัดการบ้านเมืองที่ดี

๗. ยุทธศาสตร์การพัฒนาการบริหารจัดการบ้านเมืองที่ดี

๗.๑ แผนงาน : บริหารงานทั่วไป

ที่	โครงการ	วัตถุประสงค์	เป้าหมาย	งบประมาณ				ตัวชี้วัด (KPI)	ผลลัพธ์ที่คาดว่าจะ ได้รับ	หน่วยงาน รับผิดชอบ
				๒๕๖๑ (บาท)	๒๕๖๒ (บาท)	๒๕๖๓ (บาท)	๒๕๖๔ (บาท)			
๑	อุดหนุนโครงการศูนย์ข้อมูลข่าวสารของ อปท. อำเภอ	เพื่อเป็นศูนย์กลางในการเผยแพร่ข้อมูลข่าวสารของ อปท.	อุดหนุนให้แก่ หน่วยงานที่บริหารจัดการศูนย์ข้อมูลข่าวสารของ อปท.อำเภอ	๓๓,๐๐๐	๓๓,๐๐๐	๓๓,๐๐๐	๓๓,๐๐๐	จำนวนการอุดหนุน	ประชาชนได้รับรู้ข่าวสารอย่างทั่วถึง	สำนักงานปลัด

**แบบ ผ. ๐๓**

# **บัญชีโครงการพัฒนา**

**ประธานโครงการพัฒนาองค์การบริหารส่วนจังหวัด**

รายละเอียดโครงการพัฒนา  
แผนพัฒนาท้องถิ่นสี่ปี ( พ.ศ. ๒๕๖๑ - ๒๕๖๔ )  
สำหรับ ประสานโครงการพัฒนาองค์การบริหารส่วนจังหวัด  
องค์การบริหารส่วนตำบลกุดช้าง อำเภอแม่แตง จังหวัดเชียงใหม่

แบบ ผ.๐๓

ยุทธศาสตร์การพัฒนาจังหวัดเชียงใหม่ที่ ๑ การส่งเสริมและพัฒนาการท่องเที่ยวและบริการสุขภาพ

ยุทธศาสตร์องค์กรปกครองส่วนท้องถิ่นในเขตจังหวัดเชียงใหม่ : ด้านโครงสร้างพื้นฐานเพื่อรองรับการพัฒนาของเศรษฐกิจและสังคม

๑. ยุทธศาสตร์การพัฒนาโครงสร้างพื้นฐานเพื่อรองรับการพัฒนาของเศรษฐกิจและสังคม

๑.๑ แผนงาน เคหะและชุมชน งานไฟฟ้าถนน

ที่	โครงการ	วัตถุประสงค์	เป้าหมาย	งบประมาณ				ตัวชี้วัด (KPI)	ผลลัพธ์ที่คาดว่าจะ ได้รับ	หน่วยงานที่ รับผิดชอบ
				๒๕๖๑ (บาท)	๒๕๖๒ (บาท)	๒๕๖๓ (บาท)	๒๕๖๔ (บาท)			
๑	โครงการก่อสร้างซ่อมแซมผิวจราจรถนนโดยการปรับปรุงผิวจราจรแบบแอสฟัลต์ติก (Pavement In-Place Recycling) สายบ้านเมืองกุด ตำบลกุดช้าง – บ้านห้วยไร่ ตำบลบ้านจอมแจ้ง	เพื่อให้ประชาชนได้ใช้ประโยชน์ในการสัญจร	ซ่อมแซมถนนขนาดผิวจราจรกว้าง ๕.๐๐ ม.ระยะทาง ๒,๐๐๐ ม.	๕,๕๒๓,๐๐๐	๕,๕๒๓,๐๐๐	๕,๕๒๓,๐๐๐	๕,๕๒๓,๐๐๐	จำนวนครุฑเรือนที่ได้รับประโยชน์	มีถนนได้รับการซ่อมแซม ประชาชนได้รับความปลอดภัย	กองช่าง อบจ.
๒	ปรับปรุงถนนลูกรังสายบ้านห้วยน้ำดัง – บ้านเมืองคอง (เป็นถนนเชื่อมระหว่างตำบลกุดช้างและตำบลเมืองคอง)	เพื่อให้ประชาชนได้ใช้ประโยชน์ในการสัญจร	ปรับปรุงถนนลูกรังสายบ้านห้วยน้ำดัง – บ้านเมืองคองขนาดผิวจราจรกว้างเฉลี่ย ๕.๐๐ ม. ยาว ๑๖.๐๐ กม.	๕,๓๑๐,๐๐๐	๕,๓๑๐,๐๐๐	๕,๓๑๐,๐๐๐	๕,๓๑๐,๐๐๐	จำนวนครุฑเรือนที่ได้รับประโยชน์	มีถนนได้รับการซ่อมแซม ประชาชนได้รับความปลอดภัย	กองช่าง อบจ.
๓	ปรับปรุงถนนลูกรังสายบ้านสบก่าย – บ้านป่าข้าวหลาม – บ้านเมืองคอง (เป็นถนนเชื่อมระหว่างตำบลกุดช้างและตำบลเมืองคอง)	เพื่อให้ประชาชนได้ใช้ประโยชน์ในการสัญจร	ปรับปรุงถนนลูกรังสายบ้านสบก่าย – บ้านป่าข้าวหลาม – บ้านเมืองคองขนาดผิวจราจรกว้างเฉลี่ย ๕.๐๐ ม. ยาว ๑๗.๐๐ กม.	๔,๙๙๐,๐๐๐	๔,๙๙๐,๐๐๐	๔,๙๙๐,๐๐๐	๔,๙๙๐,๐๐๐	จำนวนครุฑเรือนที่ได้รับประโยชน์	มีถนนได้รับการซ่อมแซม ประชาชนได้รับความปลอดภัย	กองช่าง อบจ.

รายละเอียดโครงการพัฒนา  
แผนพัฒนาท้องถิ่นสี่ปี ( พ.ศ. ๒๕๖๑ - ๒๕๖๔ )  
สำหรับ ประสานโครงการพัฒนาองค์การบริหารส่วนจังหวัด  
องค์การบริหารส่วนตำบลกีดช้าง อำเภอมะนัง จังหวัดเชียงใหม่

แบบ ผ.๐๓

ยุทธศาสตร์การพัฒนาจังหวัดเชียงใหม่ที่ ๒ ส่งเสริมการเกษตร การค้า การลงทุน สู่สากล

ยุทธศาสตร์องค์กรปกครองส่วนท้องถิ่นในเขตจังหวัดเชียงใหม่ : ด้านโครงสร้างพื้นฐานเพื่อรองรับการพัฒนาของเศรษฐกิจและสังคม

๑. ยุทธศาสตร์การพัฒนาโครงสร้างพื้นฐานเพื่อรองรับการพัฒนาของเศรษฐกิจและสังคม

๑.๑ แผนงาน เคหะและชุมชน งานไฟฟ้าถนน

ที่	โครงการ	วัตถุประสงค์	เป้าหมาย	งบประมาณ				ตัวชี้วัด (KPI)	ผลลัพธ์ที่คาดว่าจะ ได้รับ	หน่วยงานที่ รับผิดชอบ
				๒๕๖๑ (บาท)	๒๕๖๒ (บาท)	๒๕๖๓ (บาท)	๒๕๖๔ (บาท)			
๔	ปรับปรุงถนนลูกรัง สายบ้านผาปุ้มจอม ม.๘ – บ้านห้วยฝักดาบ ม.๑๙ ต.อินทขิล อ.แม่แตง (เป็นถนนเชื่อมระหว่าง ตำบลกีดช้างและตำบล อินทขิล)	เพื่อให้ประชาชนได้ใช้ ประโยชน์ในการสัญจร	ปรับปรุงถนนลูกรัง สายบ้านผาปุ้มจอม ม.๘ – บ้านห้วยฝักดาบ ม.๑๙ เขตตำบลอินทขิล ขนาดผิวจราจรกว้าง เฉลี่ย ๔.๐๐ ม. ระยะทาง ๓,๐๐๐ ม.	๘๓๒,๐๐๐	๘๓๒,๐๐๐	๘๓๒,๐๐๐	๘๓๒,๐๐๐	จำนวน ครัวเรือนที่ ได้รับ ประโยชน์	มีถนนได้รับการ ซ่อมแซม ประชาชน ได้รับความปลอดภัย	กองช่าง อบจ.
๕	อัดบด ปรับเกรด ถนนลูกรัง สาย บ้านป่าไม้แดง ม.๗ – ป่าเกี๊ยะ ต.แม่นะ อ.เชียงดาว (เป็นถนนเชื่อมระหว่าง ตำบลกีดช้างและตำบลแม่ นะ)	เพื่อให้ประชาชนได้ใช้ ประโยชน์ในการสัญจร	อัดบด ปรับเกรด ถนน ลูกรังสาย บ้านป่าไม้แดง ม.๗ –ป่าเกี๊ยะ ต.แม่นะ อ.เชียงดาว ถนนลูกรัง กว้าง ๔ ม. ยาว ๓,๐๐๐ ม.	๘๓๒,๐๐๐	๘๓๒,๐๐๐	๘๓๒,๐๐๐	๘๓๒,๐๐๐	จำนวน ครัวเรือนที่ ได้รับ ประโยชน์	มีถนนได้รับการ ซ่อมแซม ประชาชน ได้รับความปลอดภัย	กองช่าง อบจ.

รายละเอียดโครงการพัฒนา  
แผนพัฒนาท้องถิ่นสี่ปี ( พ.ศ. ๒๕๖๑ - ๒๕๖๔ )  
สำหรับ ประสานโครงการพัฒนาองค์การบริหารส่วนจังหวัด  
องค์การบริหารส่วนตำบลกุดช้าง อำเภอแม่แตง จังหวัดเชียงใหม่

แบบ ผ.๐๓

ยุทธศาสตร์การพัฒนาจังหวัดเชียงใหม่ที่ ๑ การส่งเสริมและพัฒนาการท่องเที่ยวและบริการสุขภาพ  
ยุทธศาสตร์องค์กรปกครองส่วนท้องถิ่นในเขตจังหวัดเชียงใหม่ : เศรษฐกิจตามแนวปรัชญาเศรษฐกิจพอเพียง

๒. ยุทธศาสตร์การพัฒนาเศรษฐกิจตามแนวปรัชญาเศรษฐกิจพอเพียง

๒.๑ แผนงาน สร้างความเข้มแข็งของชุมชน

ที่	โครงการ	วัตถุประสงค์	เป้าหมาย	งบประมาณ				ตัวชี้วัด (KPI)	ผลลัพธ์ที่คาดว่าจะ ได้รับ	หน่วยงานที่ รับผิดชอบ
				๒๕๖๑ (บาท)	๒๕๖๒ (บาท)	๒๕๖๓ (บาท)	๒๕๖๔ (บาท)			
๑	โครงการปรับปรุงภูมิทัศน์ แหล่งท่องเที่ยวตำบลกุดช้าง	เพื่อส่งเสริมการ ท่องเที่ยว	ปรับปรุงภูมิทัศน์แหล่ง ท่องเที่ยว ๒ หมู่บ้าน	๖๐๐,๐๐๐	๖๐๐,๐๐๐	๖๐๐,๐๐๐	๖๐๐,๐๐๐	จำนวน หมู่บ้าน	แหล่งท่องเที่ยว สวยงาม	อบจ.
๒	โครงการส่งเสริมการ ท่องเที่ยวชุมชนและสืบสาน ประเพณีตีข้าวล้านนา	เพื่อส่งเสริมการ ท่องเที่ยว	จัดงานประเพณีปีละ ๑ ครั้ง	๑๐๐,๐๐๐	๑๐๐,๐๐๐	๑๐๐,๐๐๐	๑๐๐,๐๐๐	จำนวน กิจกรรม	ภูมิปัญญาได้รับการ สืบสาน และนำมาใช้ ประโยชน์ด้านการ ท่องเที่ยวชุมชน	อบจ.



แบบ ผ. ๐๕

บัญชีโครงการพัฒนา  
ประสานโครงการพัฒนาจังหวัด

รายละเอียดโครงการพัฒนา  
แผนพัฒนาท้องถิ่นสี่ปี ( พ.ศ. ๒๕๖๑ - ๒๕๖๔ )

แบบ ผ.๐๕

สำหรับ ประสานโครงการพัฒนาจังหวัด

องค์การบริหารส่วนตำบลกุดช้าง อำเภอแม่แตง จังหวัดเชียงใหม่

ยุทธศาสตร์การพัฒนาจังหวัดเชียงใหม่ที่ ๑ การสร้างความมั่นคงอย่างยั่งยืนตามแนวปรัชญาเศรษฐกิจพอเพียง

ยุทธศาสตร์องค์กรปกครองส่วนท้องถิ่นในเขตจังหวัดเชียงใหม่ : ด้านโครงสร้างพื้นฐานเพื่อรองรับการพัฒนาเศรษฐกิจและสังคม

๑. ยุทธศาสตร์การพัฒนาโครงสร้างพื้นฐานเพื่อรองรับการพัฒนาเศรษฐกิจและสังคม

๑.๑ แผนงาน เคหะและชุมชน งานไฟฟ้าถนน

ที่	โครงการ	วัตถุประสงค์	เป้าหมาย	งบประมาณ				ตัวชี้วัด (KPI)	ผลลัพธ์ที่คาดว่าจะ ได้รับ	หน่วยงานที่ รับผิดชอบ
				๒๕๖๑ (บาท)	๒๕๖๒ (บาท)	๒๕๖๓ (บาท)	๒๕๖๔ (บาท)			
๑	โครงการซ่อมแซมถนน คสล. ทางไปห่อมบ้านผาแดง หมู่ที่ ๑ ตำบลกุดช้าง	เพื่อให้ประชาชนได้ใช้ ประโยชน์ในการสัญจร	ขนาดผิวจราจรกว้าง ๔.๐๐ เมตร ระยะทาง ๑,๐๐๐.๐๐ เมตร หนา ๐.๑๕ เมตร หรือมีพื้นที่ ผิวจราจรไม่น้อยกว่า ๔,๐๐๐ ตร.ม. พร้อมลง ลูกรังไหล่ทางเฉลี่ยข้าง ละ ๐.๕๐ ม.	๓,๐๐๐,๐๐๐	๓,๐๐๐,๐๐๐	๓,๐๐๐,๐๐๐	๓,๐๐๐,๐๐๐	จำนวน ครัวเรือนที่ ได้รับ ประโยชน์	มีถนนใช้สัญจร ประชาชนได้รับ ความปลอดภัย	จังหวัด / กรมฯ / ทาง หลวงชนบท / ฯลฯ
๒	โครงการซ่อมแซมถนน คสล. ทางไปห่อมบ้านห้วยกุ่มกับ หมู่ที่ ๑ ตำบลกุดช้าง	เพื่อให้ประชาชนได้ใช้ ประโยชน์ในการสัญจร	ขนาดผิวจราจรกว้าง ๔.๐๐ เมตร ระยะทาง ๑,๐๐๐.๐๐ เมตร หนา ๐.๑๕ เมตร หรือมีพื้นที่ ผิวจราจรไม่น้อยกว่า ๔,๐๐๐ ตร.ม. พร้อมลง ลูกรังไหล่ทางเฉลี่ยข้าง ละ ๐.๕๐ ม.	๓,๐๐๐,๐๐๐	๓,๐๐๐,๐๐๐	๓,๐๐๐,๐๐๐	๓,๐๐๐,๐๐๐	จำนวน ครัวเรือนที่ ได้รับ ประโยชน์	มีถนนใช้สัญจร ประชาชนได้รับ ความปลอดภัย	จังหวัด / กรมฯ / ทาง หลวงชนบท / ฯลฯ

รายละเอียดโครงการพัฒนา  
แผนพัฒนาท้องถิ่นสี่ปี ( พ.ศ. ๒๕๖๑ - ๒๕๖๔ )

แบบ ผ.๐๕

สำหรับ ประธานโครงการพัฒนาจังหวัด

องค์การบริหารส่วนตำบลกุดช้าง อำเภอแม่แตง จังหวัดเชียงใหม่

ยุทธศาสตร์การพัฒนาจังหวัดเชียงใหม่ที่ ๑ การสร้างความมั่นคงอย่างยั่งยืนตามแนวปรัชญาเศรษฐกิจพอเพียง

ยุทธศาสตร์องค์กรปกครองส่วนท้องถิ่นในเขตจังหวัดเชียงใหม่ : ด้านโครงสร้างพื้นฐานเพื่อรองรับการพัฒนาเศรษฐกิจและสังคม

๑. ยุทธศาสตร์การพัฒนาโครงสร้างพื้นฐานเพื่อรองรับการพัฒนาเศรษฐกิจและสังคม

๑.๑ แผนงาน เคหะและชุมชน งานไฟฟ้าถนน

ที่	โครงการ	วัตถุประสงค์	เป้าหมาย	งบประมาณ				ตัวชี้วัด (KPI)	ผลลัพธ์ที่คาดว่าจะ ได้รับ	หน่วยงานที่ รับผิดชอบ
				๒๕๖๑ (บาท)	๒๕๖๒ (บาท)	๒๕๖๓ (บาท)	๒๕๖๔ (บาท)			
๓	โครงการก่อสร้างถนน คสล. สายทางบ้านสบกาย - ห่อม บ้านทุ่งยั้ง หมู่ที่ ๓ ตำบล กุดช้าง	เพื่อให้ประชาชนได้ใช้ ประโยชน์ในการสัญจร	ขนาดผิวจราจรกว้าง ๔.๐๐ เมตร ระยะทาง ๑,๐๐๐.๐๐ เมตร หนา ๐.๑๕ เมตร หรือมีพื้นที่ ผิวจราจรไม่น้อยกว่า ๔,๐๐๐ ตร.ม. พร้อมลง ลูกรีงไหล่ทางเฉลี่ยข้าง ละ ๐.๕๐ ม.	๓,๐๐๐,๐๐๐	๓,๐๐๐,๐๐๐	๓,๐๐๐,๐๐๐	๓,๐๐๐,๐๐๐	จำนวน คริวเรือนที่ ได้รับ ประโยชน์	มีถนนใช้สัญจร ประชาชนได้รับ ความปลอดภัย	จังหวัด / กรมฯ / ทาง หลวงชนบท / ฯลฯ
๔	โครงการก่อสร้างถนน คสล. สายทางห่อมบ้านทุ่งยั้ง - บ้านป่าข้าวหลาม หมู่ที่ ๓-๗ ตำบลกุดช้าง	เพื่อให้ประชาชนได้ใช้ ประโยชน์ในการสัญจร	ขนาดผิวจราจรกว้าง ๔.๐๐ เมตร ระยะทาง ๑,๐๐๐.๐๐ เมตร หนา ๐.๑๕ เมตร หรือมีพื้นที่ ผิวจราจรไม่น้อยกว่า ๔,๐๐๐ ตร.ม. พร้อมลง ลูกรีงไหล่ทางเฉลี่ยข้าง ละ ๐.๕๐ ม.	๓,๐๐๐,๐๐๐	๓,๐๐๐,๐๐๐	๓,๐๐๐,๐๐๐	๓,๐๐๐,๐๐๐	จำนวน คริวเรือนที่ ได้รับ ประโยชน์	มีถนนใช้สัญจร ประชาชนได้รับ ความปลอดภัย	จังหวัด / กรมฯ / ทาง หลวงชนบท / ฯลฯ

รายละเอียดโครงการพัฒนา  
แผนพัฒนาท้องถิ่นสี่ปี ( พ.ศ. ๒๕๖๑ - ๒๕๖๔ )  
สำหรับ ประธานโครงการพัฒนาจังหวัด  
องค์การบริหารส่วนตำบลกุดช้าง อำเภอแม่แตง จังหวัดเชียงใหม่

แบบ ผ.๐๕

ยุทธศาสตร์การพัฒนาจังหวัดเชียงใหม่ที่ ๑ การสร้างความมั่นคงอย่างยั่งยืนตามแนวปรัชญาเศรษฐกิจพอเพียง  
ยุทธศาสตร์องค์กรปกครองส่วนท้องถิ่นในเขตจังหวัดเชียงใหม่ : ด้านโครงสร้างพื้นฐานเพื่อรองรับการพัฒนาเศรษฐกิจและสังคม

๑. ยุทธศาสตร์การพัฒนาโครงสร้างพื้นฐานเพื่อรองรับการพัฒนาเศรษฐกิจและสังคม

๑.๑ แผนงาน เคหะและชุมชน งานไฟฟ้าถนน

ที่	โครงการ	วัตถุประสงค์	เป้าหมาย	งบประมาณ				ตัวชี้วัด (KPI)	ผลลัพธ์ที่คาดว่าจะได้รับ	หน่วยงานที่รับผิดชอบ
				๒๕๖๑ (บาท)	๒๕๖๒ (บาท)	๒๕๖๓ (บาท)	๒๕๖๔ (บาท)			
๕	โครงการก่อสร้างถนน คสล. ทางไปบ้านห้วยน้ำดัง หมู่ที่ ๕ ตำบลกุดช้าง	เพื่อให้ประชาชนได้ใช้ประโยชน์ในการสัญจร	ขนาดผิวจราจรกว้าง ๔.๐๐ เมตร ระยะทาง ๑,๐๐๐.๐๐ เมตร หนา ๐.๑๕ เมตร หรือมีพื้นที่ผิวจราจรไม่น้อยกว่า ๔,๐๐๐ ตร.ม. พร้อมลงลูกรังไหล่ทางเฉลี่ยข้างละ ๐.๕๐ ม.	๓,๐๐๐,๐๐๐	๓,๐๐๐,๐๐๐	๓,๐๐๐,๐๐๐	๓,๐๐๐,๐๐๐	จำนวนครุฑเรือนที่ได้รับประโยชน์	มีถนนใช้สัญจรประชาชนได้รับความปลอดภัย	จังหวัด / กรมฯ / ทางหลวงชนบท / ฯลฯ
๖	โครงการก่อสร้างถนน คสล. สายบ้านแม่ตะมาน – บ้านเมืองกุด	เพื่อให้ประชาชนได้ใช้ประโยชน์ในการสัญจร	ขนาดผิวจราจรกว้าง ๕.๐๐ เมตร ระยะทาง ๖,๐๐๐.๐๐ เมตร หนาเฉลี่ย ๐.๑๕ เมตร หรือมีพื้นที่ผิวจราจรไม่น้อยกว่า ๓๐,๐๐๐ ตร.ม.	๑๕,๐๐๐,๐๐๐	๑๕,๐๐๐,๐๐๐	๑๕,๐๐๐,๐๐๐	๑๕,๐๐๐,๐๐๐	จำนวนครุฑเรือนที่ได้รับประโยชน์	มีถนนใช้สัญจรประชาชนได้รับความปลอดภัย	จังหวัด / กรมฯ / ทางหลวงชนบท / ฯลฯ

รายละเอียดโครงการพัฒนา  
แผนพัฒนาท้องถิ่นสี่ปี ( พ.ศ. ๒๕๖๑ - ๒๕๖๔ )  
สำหรับ ประสานโครงการพัฒนาจังหวัด  
องค์การบริหารส่วนตำบลกุดช้าง อำเภอแม่แตง จังหวัดเชียงใหม่

แบบ ผ.๐๕

ยุทธศาสตร์การพัฒนาจังหวัดเชียงใหม่ที่ ๒

ยุทธศาสตร์องค์ประกอบส่วนท้องถิ่นในเขตจังหวัดเชียงใหม่ : ด้านโครงสร้างพื้นฐานเพื่อรองรับการพัฒนาเศรษฐกิจและสังคม

๑. ยุทธศาสตร์การพัฒนาโครงสร้างพื้นฐานเพื่อรองรับการพัฒนาเศรษฐกิจและสังคม

๑.๑ แผนงาน เคหะและชุมชน งานไฟฟ้าถนน

ที่	โครงการ	วัตถุประสงค์	เป้าหมาย	งบประมาณ				ตัวชี้วัด (KPI)	ผลลัพธ์ที่คาดว่าจะ ได้รับ	หน่วยงานที่ รับผิดชอบ
				๒๕๖๑ (บาท)	๒๕๖๒ (บาท)	๒๕๖๓ (บาท)	๒๕๖๔ (บาท)			
๗	โครงการก่อสร้างถนน คสล. สายบ้านแม่ตะมาน - บ้านทุ่งละคร - บ้านต้นขาม-บ้านผาปู่จอม	เพื่อให้ประชาชนได้ใช้ประโยชน์ในการสัญจร	ขนาดผิวจราจรกว้าง ๕.๐๐ เมตร ระยะทาง ๗,๐๐๐.๐๐ เมตร หนาเฉลี่ย ๐.๐๕ เมตร หรือมีพื้นที่ผิวจราจรไม่น้อยกว่า ๓๕,๐๐๐ ตร.ม.	๑๗,๕๐๐,๐๐๐	๑๗,๕๐๐,๐๐๐	๑๗,๕๐๐,๐๐๐	๑๗,๕๐๐,๐๐๐	จำนวนคร่าวเรือ่นที่ได้รับประโยชน์	มีถนนใช้สัญจรประชาชนได้รับความปลอดภัย	จังหวัด / กรมฯ / ทางหลวงชนบท / ฯลฯ
๘	ก่อสร้าง/ขยายสะพาน คสล เข้าหมู่บ้านทุ่งละคร หมู่ที่ ๖	เพื่อให้ประชาชนได้ใช้ประโยชน์ในการสัญจร	ขนาดความกว้างผิวจราจร ๖.๐๐ ม. ความยาว ๑๐.๐๐ ม.	๘๐๐,๐๐๐	๘๐๐,๐๐๐	๘๐๐,๐๐๐	๘๐๐,๐๐๐	จำนวนคร่าวเรือ่นที่ได้รับประโยชน์	มีถนนใช้สัญจรประชาชนได้รับความปลอดภัย	จังหวัด / กรมฯ / ทางหลวงชนบท / ฯลฯ

รายละเอียดโครงการพัฒนา  
แผนพัฒนาท้องถิ่นสี่ปี ( พ.ศ. ๒๕๖๑ - ๒๕๖๔ )  
สำหรับ ประสานโครงการพัฒนาจังหวัด  
องค์การบริหารส่วนตำบลกุดช้าง อำเภอแม่แตง จังหวัดเชียงใหม่

แบบ ผ.๐๕

ยุทธศาสตร์การพัฒนาจังหวัดเชียงใหม่ที่ ๒

ยุทธศาสตร์องค์กรปกครองส่วนท้องถิ่นในเขตจังหวัดเชียงใหม่ : ด้านโครงสร้างพื้นฐานเพื่อรองรับการพัฒนาเศรษฐกิจและสังคม

๑. ยุทธศาสตร์การพัฒนาโครงสร้างพื้นฐานเพื่อรองรับการพัฒนาเศรษฐกิจและสังคม

๑.๑ แผนงาน เคหะและชุมชน งานไฟฟ้าถนน

ที่	โครงการ	วัตถุประสงค์	เป้าหมาย	งบประมาณ				ตัวชี้วัด (KPI)	ผลลัพธ์ที่คาดว่าจะ ได้รับ	หน่วยงานที่ รับผิดชอบ
				๒๕๖๑ (บาท)	๒๕๖๒ (บาท)	๒๕๖๓ (บาท)	๒๕๖๔ (บาท)			
๙	ก่อสร้างสะพาน คสล. ข้ามลำน้ำแม่แตง บ้านป่าข้าวหลาม หมู่ที่ ๗	เพื่อให้ประชาชนได้ใช้ ประโยชน์ในการสัญจร	ขนาดความกว้างผิว จราจร ๗.๐๐ ม. ความยาว ๖๐.๐๐ ม.	๖,๕๐๐,๐๐๐	๖,๕๐๐,๐๐๐	๖,๕๐๐,๐๐๐	๖,๕๐๐,๐๐๐	จำนวน สะพาน	มีถนนใช้สัญจร ประชาชนได้รับ ความปลอดภัย	จังหวัด / กรมา / ทาง หลวงชนบท / ฯลฯ
๑๐	ขยายเขตไฟฟ้า บ้านป่าข้าวหลาม	เพื่อให้ประชาชนได้มี ไฟฟ้าใช้ในการ ดำรงชีวิตตามปกติ	จำนวน ๒๐๐ คริวเรือน	๘,๐๐๐,๐๐๐	๘,๐๐๐,๐๐๐	๘,๐๐๐,๐๐๐	๘,๐๐๐,๐๐๐	จำนวน คริวเรือน	มีไฟฟ้าใช้ ประชาชน ได้รับการดูแล สาธารณสุขโรค พื้นฐาน	จังหวัด / อุทยานฯ / การไฟฟ้า/ ฯลฯ
๑๑	ติดตั้งไฟฟ้าพลังงาน แสงอาทิตย์ในคริวเรือน ภายในตำบล	เพื่อให้ประชาชนได้มี ไฟฟ้าใช้ในการ ดำรงชีวิตตามปกติ	ติดตั้งปลั๊ก ๒๐ คริวเรือน	๓,๐๐๐,๐๐๐	๓,๐๐๐,๐๐๐	๓,๐๐๐,๐๐๐	๓,๐๐๐,๐๐๐	จำนวน คริวเรือน	มีไฟฟ้าใช้ ประชาชน ได้รับการดูแล สาธารณสุขโรค พื้นฐาน	จังหวัด / อุทยานฯ / การไฟฟ้า/ ฯลฯ
๑๒	ก่อสร้างสะพาน คสล. ข้ามลำน้ำแม่แตง บ้านแม่ตะมาน หมู่ที่ ๒	เพื่อให้ประชาชนได้ใช้ ประโยชน์ในการสัญจร	ก่อสร้างสะพาน จำนวน ๒ จุดๆละ ขนาดความ กว้างผิวจราจร ๗.๐๐ ม. ความยาว ๖๐.๐๐ ม.	๖,๕๐๐,๐๐๐	๖,๕๐๐,๐๐๐	๖,๕๐๐,๐๐๐	๖,๕๐๐,๐๐๐	จำนวน สะพาน	มีถนนใช้สัญจร ประชาชนได้รับ ความปลอดภัย	จังหวัด / ทางหลวง ชนบท / ชลประทาน ฯลฯ

รายละเอียดโครงการพัฒนา  
แผนพัฒนาท้องถิ่นสี่ปี ( พ.ศ. ๒๕๖๑ - ๒๕๖๔ )

แบบ ผ.๐๕

สำหรับ ประสานโครงการพัฒนาจังหวัด  
องค์การบริหารส่วนตำบลกุดช้าง อำเภอแม่แตง จังหวัดเชียงใหม่

ยุทธศาสตร์การพัฒนาจังหวัดเชียงใหม่ที่ ๒

ยุทธศาสตร์องค์กรปกครองส่วนท้องถิ่นในเขตจังหวัดเชียงใหม่ : ด้านโครงสร้างพื้นฐานเพื่อรองรับการพัฒนาเศรษฐกิจและสังคม

๑. ยุทธศาสตร์การพัฒนาโครงสร้างพื้นฐานเพื่อรองรับการพัฒนาเศรษฐกิจและสังคม

๑.๑ แผนงาน เคหะและชุมชน งานไฟฟ้าถนน

ที่	โครงการ	วัตถุประสงค์	เป้าหมาย	งบประมาณ				ตัวชี้วัด (KPI)	ผลลัพธ์ที่คาดว่าจะได้รับ	หน่วยงานที่รับผิดชอบ
				๒๕๖๑ (บาท)	๒๕๖๒ (บาท)	๒๕๖๓ (บาท)	๒๕๖๔ (บาท)			
๑๓	โครงการก่อสร้างถนน คสล. สายท่องเที่ยว บ้านแม่ตะมาน หมู่ที่ ๒	เพื่อจัดระเบียบเส้นทางการท่องเที่ยว ชี้ข้าง ล่องแพ ให้สวยงาม	ขนาดผิวจราจรกว้าง ๕.๐๐ เมตร ระยะทาง ๒,๐๐๐.๐๐ เมตร หนาเฉลี่ย ๐.๐๕ เมตร หรือมีพื้นที่ผิวจราจรไม่น้อยกว่า ๑๐,๐๐๐ ตร.ม.	๕,๐๐๐,๐๐๐	๕,๐๐๐,๐๐๐	๕,๐๐๐,๐๐๐	๕,๐๐๐,๐๐๐	จำนวนครุฑเรือนที่ได้รับประโยชน์	มีถนนใช้สัญจร ประชาชนได้รับความปลอดภัย	จังหวัด / กรมฯ / ทางหลวงชนบท / ชลประทาน
๑๔	โครงการซ่อมแซมผิวจราจรถนน โดยการปรับปรุงผิวจราจรแบบแอสฟัลติก (Pavement In-Place Recycling) สายปางกว้าง ตำบลอินทิล -แม่ตะมาน	เพื่อให้ประชาชนได้ใช้ประโยชน์ในการสัญจร	ซ่อมแซมถนน ขนาดผิวจราจรกว้าง ๕.๐๐ ม.ระยะทาง ๒,๐๐๐ ม.	๕,๕๒๓,๐๐๐	๕,๕๒๓,๐๐๐	๕,๕๒๓,๐๐๐	๕,๕๒๓,๐๐๐	จำนวนครุฑเรือนที่ได้รับประโยชน์	มีถนนได้รับการซ่อมแซม ประชาชนได้รับความปลอดภัย	กองช่าง ทางหลวงชนบท/
๑๕	ขยายเขตไฟฟ้าเข้าสู่แหล่งท่องเที่ยว	เพื่อให้ประชาชนได้มีไฟฟ้าใช้ในการดำรงชีวิตตามปกติ	จำนวน ๒๐๐ ครุฑเรือน -บ้านเมืองกุด - บ้านแม่ตะมาน -พาดสายดับ พร้อมโครมไฟกิ่ง สายปางกว้าง-เมืองกุด - ผาปูนจอม	๘,๐๐๐,๐๐๐	๘,๐๐๐,๐๐๐	๘,๐๐๐,๐๐๐	๘,๐๐๐,๐๐๐	จำนวนครุฑเรือน	มีไฟฟ้าใช้ ประชาชนได้รับการดูแล สาธารณูปโภคพื้นฐาน	จังหวัด / ชลประทาน / การไฟฟ้า/ ฯลฯ
๑๖	ก่อสร้างพังกันน้ำ ลำน้ำแม่แตง	เพื่อไม่ให้น้ำเซาะริมตลิ่ง	จำนวนพังกันน้ำ	๒,๐๐๐,๐๐๐	๒,๐๐๐,๐๐๐	๒,๐๐๐,๐๐๐	๒,๐๐๐,๐๐๐	จำนวนพังกันน้ำ	เพื่อไม่ให้น้ำเซาะริมตลิ่ง	จังหวัด /กรมทรัพยากรน้ำ

รายละเอียดโครงการพัฒนา  
แผนพัฒนาท้องถิ่นสี่ปี ( พ.ศ. ๒๕๖๑ - ๒๕๖๔ )

แบบ ผ.๐๕

สำหรับ ประสานโครงการพัฒนาจังหวัด  
องค์การบริหารส่วนตำบลกุดช้าง อำเภอแม่แตง จังหวัดเชียงใหม่

ยุทธศาสตร์การพัฒนาจังหวัดเชียงใหม่ที่ ๒ การส่งเสริมการเกษตร การค้า การลงทุนสู่สากล

ยุทธศาสตร์องค์กรปกครองส่วนท้องถิ่นในเขตจังหวัดเชียงใหม่ : ด้านโครงสร้างพื้นฐานเพื่อรองรับการพัฒนาเศรษฐกิจและสังคม

๑. ยุทธศาสตร์การพัฒนาโครงสร้างพื้นฐานเพื่อรองรับการพัฒนาเศรษฐกิจและสังคม

๑.๒ แผนงาน : อุตสาหกรรมและการโยธา งานสาธารณูปโภค

ที่	โครงการ	วัตถุประสงค์	เป้าหมาย	งบประมาณ				ตัวชี้วัด (KPI)	ผลลัพธ์ที่คาดว่าจะได้รับ	หน่วยงานที่รับผิดชอบ
				๒๕๖๑ (บาท)	๒๕๖๒ (บาท)	๒๕๖๓ (บาท)	๒๕๖๔ (บาท)			
๑	ก่อสร้างระบบประปามาตรฐานบ้านเมืองกุด, บ้านสบกาย,บ้านป่าข้าวหลาม , ฝายจอม	เพื่อให้ประชาชนมีน้ำอุปโภค-บริโภคอย่างเพียงพอตลอดปี	ระบบประปาหมู่บ้านแบบบาดาลขนาดกลางตามแบบของกรมทรัพยากรน้ำ	๒,๐๐๐,๐๐๐	๒,๐๐๐,๐๐๐	๒,๐๐๐,๐๐๐	๒,๐๐๐,๐๐๐	จำนวนระบบประปา	ประชาชนมีน้ำอุปโภค-บริโภคอย่างเพียงพอตลอดปี	จังหวัด /กรมทรัพยากรน้ำ
๒	ก่อสร้างสระกักเก็บน้ำบ้านทุ่งยี่วะ	เพื่อให้ประชาชนมีน้ำอุปโภค-บริโภคอย่างเพียงพอตลอดปี	สระกักเก็บน้ำ ขนาดกว้าง ๔๐ ม. ยาว ๔๐ ม. ลึก ๓.๐๐ เมตร	๑๐๐,๐๐๐	๑๐๐,๐๐๐	๑๐๐,๐๐๐	๑๐๐,๐๐๐	จำนวนครัวเรือนที่ได้รับประโยชน์	ประชาชนมีน้ำอุปโภค-บริโภคอย่างเพียงพอตลอดปี	จังหวัด / กรมฯ / ฯลฯ
๓	โครงการสถานีสูบน้ำเพื่อการเกษตรบ้านเมืองกุด หมู่ที่ ๑	เพื่อแก้ไขปัญหาภัยแล้งที่อาจเกิดขึ้นในอนาคต	เครื่องสูบน้ำขนาด ๘ นิ้ว จำนวน ๑ เครื่อง	๖๐๐,๐๐๐	๖๐๐,๐๐๐	๖๐๐,๐๐๐	๖๐๐,๐๐๐	จำนวนครัวเรือนที่ได้รับประโยชน์	ประชาชนมีน้ำใช้ในการทำเกษตรฤดูแล้ง	จังหวัด / กรมฯ / ฯลฯ
๔	โครงการแก้ไขปัญหาคัดคลนน้ำ ม.๒ , ม.๑ , ม.๗ ในแปลงปกปักฯ อพ.สธ.	เพื่อดูแลทรัพยากรในพื้นที่ปกปักฯ	ก่อสร้างระบบน้ำ ปีละ ๑ ระบบ	๕,๐๐๐,๐๐๐	๕,๐๐๐,๐๐๐	๕,๐๐๐,๐๐๐	๕,๐๐๐,๐๐๐	จำนวนระบบ	มีน้ำใช้ในการดูแลแปลงปกปักและชุมชน	กรมทรัพยากรน้ำ
๕	โครงการแก้ไขปัญหาคัดคลนน้ำ พื้นที่ขยายผลโครงการหลวงเพื่อแก้ไขปัญหาการปลูกฝิ่นอย่างยั่งยืน	เพื่อให้ประชาชนมีน้ำอุปโภค-บริโภคอย่างเพียงพอตลอดปี	ปรับปรุงระบบส่งน้ำเข้าพื้นที่การเกษตรโครงการหลวง ห้วยกุ่มกุ่ม	๘๐๐,๐๐๐	๘๐๐,๐๐๐	๘๐๐,๐๐๐	๘๐๐,๐๐๐	จำนวนครัวเรือนที่ได้รับประโยชน์	ประชาชนมีน้ำอุปโภค-บริโภคอย่างเพียงพอตลอดปี	จังหวัด / กรมฯ / ฯลฯ
๖	โครงการปรับปรุงสระน้ำประจำหมู่บ้าน หมู่ที่ ๘ ฝายจอม	เพื่อให้ประชาชนมีน้ำอุปโภค-บริโภคอย่างเพียงพอตลอดปี	ปรับปรุงสระกักเก็บน้ำดินเดิม เป็นสระคอนกรีตพร้อมวางระบบท่อส่งน้ำ	๕,๐๐๐,๐๐๐	๕,๐๐๐,๐๐๐	๕,๐๐๐,๐๐๐	๕,๐๐๐,๐๐๐	จำนวนครัวเรือนที่ได้รับประโยชน์	ประชาชนมีน้ำอุปโภค-บริโภคอย่างเพียงพอตลอดปี	จังหวัด / กรมฯ / ทางหลวงชนบท / ฯลฯ



รายละเอียดโครงการพัฒนา  
แผนพัฒนาท้องถิ่นสี่ปี ( พ.ศ. ๒๕๖๑ - ๒๕๖๔ )

แบบ ผ.๐๕

สำหรับ ประธานโครงการพัฒนาจังหวัด

องค์การบริหารส่วนตำบลกุดช้าง อำเภอแม่แตง จังหวัดเชียงใหม่

ยุทธศาสตร์การพัฒนาจังหวัดเชียงใหม่ที่ ๔ การเสริมสร้างความมั่นคงด้านทรัพยากรธรรมชาติและสิ่งแวดล้อมอย่างยั่งยืน

ยุทธศาสตร์องค์กรปกครองส่วนท้องถิ่นในเขตจังหวัดเชียงใหม่ : ด้านบริหารจัดการทรัพยากรธรรมชาติและสิ่งแวดล้อม

๓. ยุทธศาสตร์การพัฒนาด้านบริหารจัดการทรัพยากรธรรมชาติและสิ่งแวดล้อม

๓.๑ แผนงาน : การเกษตร งานอนุรักษ์ทรัพยากรป่าไม้และน้ำ

ที่	โครงการ	วัตถุประสงค์	เป้าหมาย	งบประมาณ				ตัวชี้วัด (KPI)	ผลลัพธ์ที่คาดว่าจะ ได้รับ	หน่วยงานที่ รับผิดชอบ
				๒๕๖๑ (บาท)	๒๕๖๒ (บาท)	๒๕๖๓ (บาท)	๒๕๖๔ (บาท)			
๑	โครงการก่อสร้างอาคารศูนย์ ข้อมูลทรัพยากรท้องถิ่น อพ.สธ.	เพื่อสนับสนุนในการ อนุรักษ์และจัดทำฐาน ทรัพยากรท้องถิ่น อพ.สธ.	ก่อสร้างอาคารฐาน ทรัพยากรท้องถิ่น จำนวน ๑ หลัง	๗,๕๐๐,๐๐๐	-	-	-	จำนวน อาคาร	การดำเนินงาน อนุรักษ์และจัดทำ ฐานทรัพยากร ท้องถิ่น อพ.สธ. มี ประสิทธิภาพ เป็น แหล่งเรียนรู้อย่างสม พระเกียรติฯ	จังหวัด / กรมฯ / ทาง หลวงชนบท / ฯลฯ
๒	โครงการอนุรักษ์พันธุกรรม พืชอันเนื่องมาจาก พระราชดำริฯ (อพ.สธ.) งาน ฐานทรัพยากรท้องถิ่น	เพื่อสนับสนุนในการ อนุรักษ์และจัดทำฐาน ทรัพยากรท้องถิ่น อพ.สธ.	พัฒนาระบบฐานข้อมูล ฐานทรัพยากรท้องถิ่น และแหล่งเรียนรู้ เพื่อใช้ ประโยชน์ในการพัฒนา ท้องถิ่น จำนวน ๑ อบต.	๓๐๐,๐๐๐	๓๐๐,๐๐๐	๓๐๐,๐๐๐	๓๐๐,๐๐๐	จำนวน หน่วยงาน	การดำเนินงาน อนุรักษ์และจัดทำ ฐานทรัพยากร ท้องถิ่น อพ.สธ. มี ประสิทธิภาพ เป็น แหล่งเรียนรู้อย่างสม พระเกียรติฯ	จังหวัด / กรมฯ / ฯลฯ

รายละเอียดโครงการพัฒนา  
แผนพัฒนาท้องถิ่นสี่ปี ( พ.ศ. ๒๕๖๑ - ๒๕๖๔ )  
สำหรับ ประธานโครงการพัฒนาจังหวัด  
องค์การบริหารส่วนตำบลกุดช้าง อำเภอแม่แตง จังหวัดเชียงใหม่

แบบ ผ.๐๕

ยุทธศาสตร์การพัฒนาจังหวัดเชียงใหม่ที่ ๓ การเสริมสร้างสังคมให้มีคุณภาพ คงอัตลักษณ์ทางวัฒนธรรม  
ยุทธศาสตร์องค์การปกครองส่วนท้องถิ่นในเขตจังหวัดเชียงใหม่ : การพัฒนาคุณภาพชีวิตของประชาชน

๕. ยุทธศาสตร์การพัฒนาคูณภาพชีวิตของประชาชน

๕.๒ แผนงาน : สาธารณสุข

ที่	โครงการ	วัตถุประสงค์	เป้าหมาย	งบประมาณ				ตัวชี้วัด (KPI)	ผลลัพธ์ที่คาดว่าจะ ได้รับ	หน่วยงานที่ รับผิดชอบ
				๒๕๖๑ (บาท)	๒๕๖๒ (บาท)	๒๕๖๓ (บาท)	๒๕๖๔ (บาท)			
๑	ก่อสร้าง/ปรับปรุงสนามกีฬา อบต. /สนามฟุตบอล	เพื่อใช้เป็นสถานที่ออกกำลังกายของประชาชน	ปรับปรุง/ก่อสร้าง สนามกีฬา อบต. /สนามฟุตบอล , หลังคาสนามฟุตบอล จำนวน ๑ แห่ง	๑,๙๐๐,๐๐๐	๑,๙๐๐,๐๐๐	๑,๙๐๐,๐๐๐	๑,๙๐๐,๐๐๐	จำนวนสนาม	ประชาชนใช้เวลาว่างให้เป็นประโยชน์	กองช่าง

แบบ ผ. ๐๖

# บัญชีโครงการพัฒนา

ที่องค์กรปกครองส่วนท้องถิ่นดำเนินการโดยไม่ใช้งบประมาณ

รายละเอียดโครงการพัฒนา  
แผนพัฒนาท้องถิ่นสี่ปี ( พ.ศ. ๒๕๖๑ - ๒๕๖๔ )  
สำหรับโครงการพัฒนาที่องค์กรปกครองส่วนท้องถิ่นดำเนินการโดยไม่ใช้งบประมาณ  
องค์การบริหารส่วนตำบลกุดช้าง อำเภอแม่แตง จังหวัดเชียงใหม่

แบบ ผ.๐๖

ยุทธศาสตร์การพัฒนาจังหวัดเชียงใหม่ที่ ๑ การส่งเสริมและพัฒนาการท่องเที่ยวและบริการสุขภาพ  
ยุทธศาสตร์องค์กรปกครองส่วนท้องถิ่นในเขตจังหวัดเชียงใหม่ : การพัฒนาเศรษฐกิจตามแนวปรัชญาเศรษฐกิจพอเพียง

๒. ยุทธศาสตร์การพัฒนาเศรษฐกิจตามแนวปรัชญาเศรษฐกิจพอเพียง

๒.๑ แผนงาน : สร้างความเข้มแข็งของชุมชน

ที่	โครงการ	วัตถุประสงค์	เป้าหมาย	งบประมาณ				ตัวชี้วัด (KPI)	ผลลัพธ์ที่คาดว่าจะได้รับ	หน่วยงานที่รับผิดชอบ
				๒๕๖๑ (บาท)	๒๕๖๒ (บาท)	๒๕๖๓ (บาท)	๒๕๖๔ (บาท)			
๑	ส่งเสริมมาตรฐานการท่องเที่ยวของแหล่งท่องเที่ยวเพื่อรองรับประชาคมเศรษฐกิจอาเซียน	เพื่อแหล่งท่องเที่ยวมีมาตรฐานเป็นที่ยอมรับ มีความพร้อมใน AEC	ประชุมชมรมผู้ประกอบการและจัดกิจกรรมส่งเสริม จำนวน ๑ ครั้ง	๒๐,๐๐๐	๒๐,๐๐๐	๒๐,๐๐๐	๒๐,๐๐๐	จำนวนกิจกรรมส่งเสริม	นักท่องเที่ยวได้รับมาตรฐานเดียวกันทุกกิจกรรมท่องเที่ยว	สำนักงานปลัด
๒	โครงการส่งเสริมเศรษฐกิจฐานรากและทุนชุมชนตำบลกุดช้าง	เพื่อนำฐานทรัพยากรท้องถิ่นมาอนุรักษ์และใช้ประโยชน์ใน ๓ ด้าน คือ ทรัพยากร เศรษฐกิจ สังคม และเกิดจิตสำนึกอนุรักษ์อย่างยั่งยืน	การสนับสนุนกลุ่มสมาชิกสภาองค์กรชุมชนตำบลกุดช้าง ในกิจกรรม ๓ ด้าน ไม่น้อยกว่า ๕ กิจกรรม	๑๐๐,๐๐๐	-	-	-	จำนวนกิจกรรม	ทรัพยากรท้องถิ่นได้นำมาใช้ประโยชน์เพื่อมุ่งให้เกิดคุณค่า และเกิดการอนุรักษ์	สำนักงานปลัด

รายละเอียดโครงการพัฒนา  
แผนพัฒนาท้องถิ่นสี่ปี ( พ.ศ. ๒๕๖๑ - ๒๕๖๔ )  
สำหรับโครงการพัฒนาที่องค์กรปกครองส่วนท้องถิ่นดำเนินการโดยไม่ใช้งบประมาณ  
องค์การบริหารส่วนตำบลกุดช้าง อำเภอแม่แตง จังหวัดเชียงใหม่

แบบ ผ.๐๖

ยุทธศาสตร์การพัฒนาจังหวัดเชียงใหม่ที่ ๔ การเสริมสร้างความมั่นคง ด้านทรัพยากรธรรมชาติและสิ่งแวดล้อมอย่างยั่งยืน

ยุทธศาสตร์องค์กรปกครองส่วนท้องถิ่นในเขตจังหวัดเชียงใหม่ : การบริหารจัดการทรัพยากรธรรมชาติและสิ่งแวดล้อม

๓. ยุทธศาสตร์การพัฒนาด้านการบริหารจัดการทรัพยากรธรรมชาติและสิ่งแวดล้อม

๓.๑ แผนงาน : การเกษตร งานอนุรักษ์แหล่งน้ำและป่าไม้

ที่	โครงการ	วัตถุประสงค์	เป้าหมาย	งบประมาณ				ตัวชี้วัด (KPI)	ผลลัพธ์ที่คาดว่าจะได้รับ	หน่วยงานที่รับผิดชอบ
				๒๕๖๑ (บาท)	๒๕๖๒ (บาท)	๒๕๖๓ (บาท)	๒๕๖๔ (บาท)			
๑	สำรวจแก้ไขปัญหาที่อยู่อาศัยและที่ดินทำกินในชุมชนตำบลกุดช้าง	เพื่อให้ทราบจำนวนและพื้นที่เพาะปลูกพืชแต่ละชนิดของเกษตรกร	สำรวจปัญหาที่อยู่อาศัยและที่ดินทำกินในชุมชนตำบลกุดช้าง จำนวน ๘ หมู่บ้าน	๓๕๐,๐๐๐	๕๐๐,๐๐๐	๕๐๐,๐๐๐	๕๐๐,๐๐๐	จำนวนหมู่บ้าน	เพื่อเป็นข้อมูลใช้ในการวางแผนส่งเสริมการปลูกพืชของเกษตรกร	สำนักปลัด/งป พอช.
๒	ประชุมข้อตกลงชุมชนด้านสิ่งแวดล้อม	เพื่อสร้างความเข้มแข็งชุมชนในการแก้ไขปัญหาสิ่งแวดล้อม อาทิ การเลี้ยงช้างในป่าของผู้ประกอบการ	จัดประชุมและจัดทำข้อตกลง ๘ หมู่บ้าน	๓๐,๐๐๐	๓๐,๐๐๐	๓๐,๐๐๐	๓๐,๐๐๐	จำนวนข้อตกลง	ปัญหาสิ่งแวดล้อมได้รับการแก้ไขโดยชุมชนมีส่วนร่วม	สำนักงานปลัด

รายละเอียดโครงการพัฒนา  
แผนพัฒนาท้องถิ่นสี่ปี ( พ.ศ. ๒๕๖๑ - ๒๕๖๔ )  
สำหรับโครงการพัฒนาที่องค์กรปกครองส่วนท้องถิ่นดำเนินการโดยไม่ใช้งบประมาณ  
องค์การบริหารส่วนตำบลกุดช้าง อำเภอแม่แตง จังหวัดเชียงใหม่

แบบ ผ.๐๖

ยุทธศาสตร์การพัฒนาจังหวัดเชียงใหม่ที่ ๓ การสร้างสังคมให้มีคุณภาพ คงความเป็นอัตลักษณ์ทางวัฒนธรรม

ยุทธศาสตร์องค์กรปกครองส่วนท้องถิ่นในเขตจังหวัดเชียงใหม่ : การอนุรักษ์ ฟื้นฟูและสืบสานศิลปวัฒนธรรม จารีตประเพณีและภูมิปัญญาท้องถิ่น

๔. ยุทธศาสตร์การพัฒนาการอนุรักษ์ ฟื้นฟูและสืบสานศิลปวัฒนธรรม จารีตประเพณีและภูมิปัญญาท้องถิ่น

๔.๑ แผนงาน : ศาสนาและวัฒนธรรมท้องถิ่น

ที่	โครงการ	วัตถุประสงค์	เป้าหมาย	งบประมาณ				ตัวชี้วัด (KPI)	ผลลัพธ์ที่คาดว่าจะได้รับ	หน่วยงานที่รับผิดชอบ
				๒๕๖๑ (บาท)	๒๕๖๒ (บาท)	๒๕๖๓ (บาท)	๒๕๖๔ (บาท)			
๑	จัดตั้งสภาวัฒนธรรมตำบลกุดช้าง	เพื่อให้มีกลุ่มดำเนินงานด้านวัฒนธรรม ภูมิปัญญา ประเพณีต่างๆในตำบล	ประชุมจัดตั้งและสนับสนุนกลุ่ม ๑ กลุ่ม	-	-	-	-	จำนวนกลุ่ม	เกิดกลุ่มดำเนินงาน ส่งเสริมวัฒนธรรม ภูมิปัญญา ประเพณีในตำบล	กองการศึกษา

ยุทธศาสตร์การพัฒนาจังหวัดเชียงใหม่ที่ ๕ การเสริมสร้างความมั่นคงปลอดภัย และความสงบสุขของประชาชน

ยุทธศาสตร์องค์กรปกครองส่วนท้องถิ่นในเขตจังหวัดเชียงใหม่ : การป้องกันบรรเทาสาธารณภัยและการรักษาความเป็นระเบียบเรียบร้อยในชุมชน

๖. ยุทธศาสตร์การพัฒนาการป้องกันบรรเทาสาธารณภัยและการรักษาความเป็นระเบียบเรียบร้อยในชุมชน

๖.๑ แผนงาน : การรักษาความสงบเรียบร้อยและความปลอดภัยในชุมชน

ที่	โครงการ	วัตถุประสงค์	เป้าหมาย	งบประมาณ				ตัวชี้วัด (KPI)	ผลลัพธ์ที่คาดว่าจะได้รับ	หน่วยงานที่รับผิดชอบ
				๒๕๖๑ (บาท)	๒๕๖๒ (บาท)	๒๕๖๓ (บาท)	๒๕๖๔ (บาท)			
๑	โครงการประชามและรวบรวมข้อมูลเพื่อจัดตั้งหมู่บ้าน (หอย่อมบ้านทุ่งยี่วะ)	เพื่อเพิ่มโอกาสในการเข้าถึงทรัพยากรในหอย่อมบ้านที่ห่างไกล	ประชุมประชาม และรวบรวมข้อมูล/เอกสาร	๒๐,๐๐๐	-	-	-	ความคืบหน้าโครงการ	หอย่อมบ้านทุ่งยี่วะ ได้รับการจัดตั้งเป็นหมู่บ้านทุ่งยี่วะ	สำนักงานปลัด

รายละเอียดโครงการพัฒนา  
แผนพัฒนาท้องถิ่นสี่ปี ( พ.ศ. ๒๕๖๑ - ๒๕๖๔ )  
สำหรับโครงการพัฒนาที่องค์กรปกครองส่วนท้องถิ่นดำเนินการโดยไม่ใช้งบประมาณ  
องค์การบริหารส่วนตำบลกุดช้าง อำเภอแม่แตง จังหวัดเชียงใหม่

แบบ ผ.๐๖

ยุทธศาสตร์การพัฒนาจังหวัดเชียงใหม่ที่ ๖ การพัฒนาระบบบริหารจัดการภาครัฐและการให้บริการประชาชนตามหลักธรรมาภิบาล  
ยุทธศาสตร์องค์กรปกครองส่วนท้องถิ่นในเขตจังหวัดเชียงใหม่ : การบริหารจัดการบ้านเมืองที่ดี

๗. ยุทธศาสตร์การพัฒนาการบริหารจัดการบ้านเมืองที่ดี

๗.๑ แผนงาน : บริหารงานทั่วไป

ที่	โครงการ	วัตถุประสงค์	เป้าหมาย	งบประมาณ				ตัวชี้วัด (KPI)	ผลลัพธ์ที่คาดว่าจะ ได้รับ	หน่วยงานที่ รับผิดชอบ
				๒๕๖๑ (บาท)	๒๕๖๒ (บาท)	๒๕๖๓ (บาท)	๒๕๖๔ (บาท)			
๑	โครงการฝึกอบรม พนักงาน สมาชิกสภา ผู้บริหาร และผู้นำ หมู่บ้าน/ชุมชน	เพื่อพัฒนาความสามารถของ พนักงาน	พนักงานมีความรู้ ความสามารถในการทำงาน เพิ่มขึ้น ๕๐ คน	-	-	-	-	จำนวนผู้ ผ่านการ อบรมฯ	พนักงานปฏิบัติงานได้ ดีมีประสิทธิภาพ ได้	สำนักงาน ปลัด
๒	พัฒนาบุคลากรด้าน ความรู้ ICT และความรู้ ศูนย์ข้อมูลข่าวสาร	เพื่อพัฒนาความสามารถของ พนักงาน	พนักงานมีความรู้ ความสามารถในการทำงาน เพิ่มขึ้น ๘๐ คน	-	-	-	-	จำนวนผู้ ผ่าน อบรม	พนักงานปฏิบัติงานได้ ดีมีประสิทธิภาพ สามารถดูแลรักษา คอมพิวเตอร์ได้	ศูนย์ ICT ตำบลกุดช้าง

**แบบ ผ. ๐๗**

**บัญชีสรุปโครงการพัฒนา**

**แผนพัฒนาท้องถิ่นสี่ปี(พ.ศ.๒๕๖๑-๒๕๖๔)**



บัญชีสรุปโครงการพัฒนา  
แผนพัฒนาท้องถิ่นสี่ปี( พ.ศ. ๒๕๖๑ - ๒๕๖๔)

แบบ ผ.๐๗

สำหรับองค์กรปกครองส่วนท้องถิ่นดำเนินการ  
องค์การบริหารส่วนตำบลกีดช้าง อำเภอมะนัง จังหวัดเชียงใหม่

ยุทธศาสตร์	ปี๒๕๖๑		ปี๒๕๖๒		ปี๒๕๖๓		ปี๒๕๖๔	
	จำนวนโครงการ	งบประมาณ	จำนวนโครงการ	งบประมาณ	จำนวนโครงการ	งบประมาณ	จำนวนโครงการ	งบประมาณ
๑.ยุทธศาสตร์การพัฒนาโครงสร้างพื้นฐานเพื่อรองรับการพัฒนาเศรษฐกิจและสังคม ๑.๑แผนงาน เคหะและชุมชนงานไฟฟ้าถนน	๒๓	๕,๗๙๘,๐๐๐	๒๒	๕,๔๒๘,๐๐๐	๒๑	๔,๓๙๘,๐๐๐	๒๒	๕,๓๔๘,๐๐๐
๑.๒ แผนงาน อุตุสาหกรรมและการโยธา งาน ก่อสร้างสิ่งสาธารณูปโภค	๑๒	๔,๒๕๐,๐๐๐	๑๒	๔,๔๕๐,๐๐๐	๑๑	๔,๒๕๐,๐๐๐	๑๐	๓,๙๕๐,๐๐๐
<b>รวม</b>	<b>๓๕</b>	<b>๑๐,๐๔๘,๐๐๐</b>	<b>๓๔</b>	<b>๙,๘๗๘,๐๐๐</b>	<b>๓๒</b>	<b>๘,๖๔๘,๐๐๐</b>	<b>๓๒</b>	<b>๙,๒๙๘,๐๐๐</b>
๒.ยุทธศาสตร์การพัฒนาเศรษฐกิจตามแนวปรัชญาเศรษฐกิจพอเพียง ๒.๑แผนงาน การเกษตร งานส่งเสริมการเกษตร	๔	๙๐,๐๐๐	๔	๙๐,๐๐๐	๔	๙๐,๐๐๐	๔	๙๐,๐๐๐
๒.๒แผนงาน : สร้างความเข้มแข็งของชุมชน	๖	๒๘๐,๐๐๐	๖	๒๘๐,๐๐๐	๖	๒๘๐,๐๐๐	๗	๓๘๐,๐๐๐
<b>รวม</b>	<b>๑๐</b>	<b>๓๗๐,๐๐๐</b>	<b>๑๐</b>	<b>๓๗๐,๐๐๐</b>	<b>๑๐</b>	<b>๓๗๐,๐๐๐</b>	<b>๑๑</b>	<b>๓๘๐,๐๐๐</b>

บัญชีสรุปโครงการพัฒนา  
แผนพัฒนาท้องถิ่นสี่ปี( พ.ศ. ๒๕๖๑ - ๒๕๖๔)  
สำหรับองค์กรปกครองส่วนท้องถิ่นดำเนินการ  
องค์การบริหารส่วนตำบลกี้ดช้าง อำเภอแม่แตง จังหวัดเชียงใหม่

แบบ ผ.๐๗

ยุทธศาสตร์	ปี๒๕๖๑		ปี๒๕๖๒		ปี๒๕๖๓		ปี๒๕๖๔	
	จำนวนโครงการ	งบประมาณ	จำนวนโครงการ	งบประมาณ	จำนวนโครงการ	งบประมาณ	จำนวนโครงการ	งบประมาณ
๓. ยุทธศาสตร์การพัฒนาด้านการบริหารจัดการทรัพยากรธรรมชาติและสิ่งแวดล้อม ๓.๑แผนงานการเกษตร งานอนุรักษ์แหล่งน้ำและป่าไม้ ๓.๒แผนงานเคหะและชุมชน งานขยะมูลฝอยและสิ่งปฏิกูล	๑๐	๔๘๐,๐๐๐	๑๐	๔๘๐,๐๐๐	๑๐	๕๓๐,๐๐๐	๑๐	๕๓๐,๐๐๐
รวม	๑๑	๘๘๐,๐๐๐	๑๑	๘๘๐,๐๐๐	๑๑	๘๘๐,๐๐๐	๑๑	๘๘๐,๐๐๐
๔.ยุทธศาสตร์การพัฒนาการอนุรักษ์ฟื้นฟูและสืบสานศิลปวัฒนธรรมจารีตประเพณีและภูมิปัญญาท้องถิ่น ๔.๑แผนงานศาสนาและวัฒนธรรมท้องถิ่น	๓	๑๗๐,๐๐๐	๓	๑๗๐,๐๐๐	๓	๑๗๐,๐๐๐	๓	๑๗๐,๐๐๐
รวม	๓	๑๗๐,๐๐๐	๓	๑๗๐,๐๐๐	๓	๑๗๐,๐๐๐	๓	๑๗๐,๐๐๐

บัญชีสรุปโครงการพัฒนา  
แผนพัฒนาท้องถิ่นสี่ปี( พ.ศ. ๒๕๖๑ - ๒๕๖๔)

แบบ ผ.๐๗

สำหรับองค์กรปกครองส่วนท้องถิ่นดำเนินการ  
องค์การบริหารส่วนตำบลกีดช้าง อำเภอมะนัง จังหวัดเชียงใหม่

ยุทธศาสตร์	ปี๒๕๖๑		ปี๒๕๖๒		ปี๒๕๖๓		ปี๒๕๖๔	
	จำนวนโครงการ	งบประมาณ	จำนวนโครงการ	งบประมาณ	จำนวนโครงการ	งบประมาณ	จำนวนโครงการ	งบประมาณ
๕.ยุทธศาสตร์การพัฒนาคุณภาพชีวิตของประชาชน								
๕.๑แผนงานการศึกษา	๕	๓,๓๑๐,๐๐๐	๕	๓,๓๑๐,๐๐๐	๕	๓,๓๑๐,๐๐๐	๕	๓,๓๑๐,๐๐๐
๕.๒แผนงานสาธารณสุข	๗	๖๔๐,๐๐๐	๗	๖๔๐,๐๐๐	๗	๖๔๐,๐๐๐	๗	๖๔๐,๐๐๐
๕.๓แผนงานงบบกกลาง	๔	๖,๓๒๘,๐๐๐	๔	๖,๓๒๘,๐๐๐	๔	๖,๓๒๘,๐๐๐	๔	๖,๓๒๘,๐๐๐
๕.๔แผนงานสร้างความเข้มแข็งของชุมชน	๔	๘๐,๐๐๐	๔	๘๐,๐๐๐	๔	๘๐,๐๐๐	๔	๘๐,๐๐๐
<b>รวม</b>	<b>๒๐</b>	<b>๑๐,๓๕๘,๐๐๐</b>	<b>๒๐</b>	<b>๑๐,๕๕๘,๐๐๐</b>	<b>๒๐</b>	<b>๑๐,๗๗๘,๐๐๐</b>	<b>๒๐</b>	<b>๑๐,๙๗๘,๐๐๐</b>
๖.ยุทธศาสตร์การพัฒนาการป้องกันบรรเทาสาธารณภัยและการรักษาความเป็นระเบียบเรียบร้อยในชุมชน								
๖.๑แผนงานการรักษาความสงบเรียบร้อยและความปลอดภัยในชุมชน	๕	๒๑๐,๐๐๐	๕	๒๑๐,๐๐๐	๕	๒๑๐,๐๐๐	๕	๒๑๐,๐๐๐
๖.๒แผนงานรักษาความสงบภายใน	๒	๑๐๐,๐๐๐	๒	๑๐๐,๐๐๐	๒	๑๐๐,๐๐๐	๒	๑๐๐,๐๐๐
๖.๓แผนงานสาธารณสุข	๒	๑๓๐,๐๐๐	๒	๑๓๐,๐๐๐	๒	๑๓๐,๐๐๐	๒	๑๓๐,๐๐๐
<b>รวม</b>	<b>๙</b>	<b>๔๔๐,๐๐๐</b>	<b>๙</b>	<b>๔๔๐,๐๐๐</b>	<b>๙</b>	<b>๔๔๐,๐๐๐</b>	<b>๙</b>	<b>๔๔๐,๐๐๐</b>

บัญชีสรุปโครงการพัฒนา  
แผนพัฒนาท้องถิ่นสี่ปี( พ.ศ. ๒๕๖๑ - ๒๕๖๔)  
สำหรับองค์กรปกครองส่วนท้องถิ่นดำเนินการ  
องค์การบริหารส่วนตำบลกุดช้าง อำเภอมะแม่ง จังหวัดเชียงใหม่

แบบ ผ.๐๗

ยุทธศาสตร์	ปี๒๕๖๑		ปี๒๕๖๒		ปี๒๕๖๓		ปี๒๕๖๔	
	จำนวนโครงการ	งบประมาณ	จำนวนโครงการ	งบประมาณ	จำนวนโครงการ	งบประมาณ	จำนวนโครงการ	งบประมาณ
๗.ยุทธศาสตร์การพัฒนาการบริหาร จัดการบ้านเมืองที่ดี								
๗.๑แผนงานบริหารงานทั่วไป	๑๑	๗๒๐,๐๐๐	๑๑	๗๒๐,๐๐๐	๑๑	๗๒๐,๐๐๐	๑๑	๗๒๐,๐๐๐
๗.๒แผนงานเคหะและชุมชน	๑	๓๐,๐๐๐	๑	๓๐,๐๐๐	๑	๓๐,๐๐๐	๑	๓๐,๐๐๐
<b>รวม</b>	<b>๑๒</b>	<b>๗๕๐,๐๐๐</b>	<b>๑๒</b>	<b>๗๕๐,๐๐๐</b>	<b>๑๒</b>	<b>๗๕๐,๐๐๐</b>	<b>๑๒</b>	<b>๗๕๐,๐๐๐</b>
<b>รวมทั้งหมด</b>	<b>๑๐๐</b>	<b>๒๓,๐๑๖,๐๐๐</b>	<b>๙๙</b>	<b>๒๓,๐๔๖,๐๐๐</b>	<b>๙๗</b>	<b>๒๒,๘๘๖,๐๐๐</b>	<b>๙๘</b>	<b>๒๒,๘๙๖,๐๐๐</b>

บัญชีสรุปโครงการพัฒนา  
แผนพัฒนาท้องถิ่นสี่ปี( พ.ศ. ๒๕๖๑ - ๒๕๖๔)  
สำหรับอุดหนุนองค์กรปกครองส่วนท้องถิ่น ส่วนราชการ รัฐวิสาหกิจ องค์กรประชาชน  
องค์การบริหารส่วนตำบลกุดช้าง อำเภอมะแม่ง จังหวัดเชียงใหม่

ยุทธศาสตร์	ปี๒๕๖๑		ปี๒๕๖๒		ปี๒๕๖๓		ปี๒๕๖๔	
	จำนวนโครงการ	งบประมาณ	จำนวนโครงการ	งบประมาณ	จำนวนโครงการ	งบประมาณ	จำนวนโครงการ	งบประมาณ
๒.ยุทธศาสตร์การพัฒนาเศรษฐกิจ ตามแนวปรัชญาเศรษฐกิจพอเพียง								
๒.๑ แผนงานการเกษตร	๑	๕๐,๐๐๐	๑	๕๐,๐๐๐	๑	๕๐,๐๐๐	๑	๕๐,๐๐๐
<b>รวม</b>	<b>๑</b>	<b>๕๐,๐๐๐</b>	<b>๑</b>	<b>๕๐,๐๐๐</b>	<b>๑</b>	<b>๕๐,๐๐๐</b>	<b>๑</b>	<b>๕๐,๐๐๐</b>

บัญชีสรุปโครงการพัฒนา

แผนพัฒนาท้องถิ่นสี่ปี( พ.ศ. ๒๕๖๑ - ๒๕๖๔)

แบบ ผ.๐๗

สำหรับอุดหนุนองค์กรปกครองส่วนท้องถิ่น ส่วนราชการ รัฐวิสาหกิจ องค์กรประชาชน  
องค์การบริหารส่วนตำบลกีดช้าง อำเภอมะนัง จังหวัดเชียงใหม่

ยุทธศาสตร์	ปี๒๕๖๑		ปี๒๕๖๒		ปี๒๕๖๓		ปี๒๕๖๔	
	จำนวนโครงการ	งบประมาณ	จำนวนโครงการ	งบประมาณ	จำนวนโครงการ	งบประมาณ	จำนวนโครงการ	งบประมาณ
๓.ยุทธศาสตร์การพัฒนาด้านการบริหารจัดการทรัพยากรธรรมชาติและสิ่งแวดล้อม ๓.๑แผนงานการเกษตร งานอนุรักษ์แหล่งน้ำและป่าไม้	๑	๑๐๐,๐๐๐	๑	๑๐๐,๐๐๐	๑	๑๐๐,๐๐๐	๑	๑๐๐,๐๐๐
รวม	๑	๑๐๐,๐๐๐	๑	๑๐๐,๐๐๐	๑	๑๐๐,๐๐๐	๑	๑๐๐,๐๐๐
๔.ยุทธศาสตร์การพัฒนาการอนุรักษ์ฟื้นฟูและสืบสานศิลปวัฒนธรรมจารีตประเพณีและภูมิปัญญาท้องถิ่น ๔.๑แผนงานศาสนาและวัฒนธรรมท้องถิ่น	๒	๒๐๐,๐๐๐	๒	๒๐๐,๐๐๐	๒	๒๐๐,๐๐๐	๒	๒๐๐,๐๐๐
รวม	๒	๒๐๐,๐๐๐	๒	๒๐๐,๐๐๐	๒	๒๐๐,๐๐๐	๒	๒๐๐,๐๐๐
๕.ยุทธศาสตร์การพัฒนาคุณภาพชีวิตของประชาชน ๕.๑แผนงานการศึกษา ๕.๒แผนงานสาธารณสุข ๕.๓สร้างความเข้มแข็งของชุมชน	๑ ๑ ๒	๒,๕๐๐,๐๐๐ ๘๐,๐๐๐ ๙๐,๐๐๐	๑ ๑ ๒	๒,๕๐๐,๐๐๐ ๘๐,๐๐๐ ๙๐,๐๐๐	๑ ๑ ๒	๒,๕๐๐,๐๐๐ ๘๐,๐๐๐ ๙๐,๐๐๐	๑ ๑ ๒	๒,๕๐๐,๐๐๐ ๘๐,๐๐๐ ๙๐,๐๐๐
รวม	๔	๒,๖๗๐,๐๐๐	๔	๒,๖๗๐,๐๐๐	๔	๒,๖๗๐,๐๐๐	๔	๒,๖๗๐,๐๐๐

บัญชีสรุปโครงการพัฒนา

แผนพัฒนาท้องถิ่นสี่ปี( พ.ศ. ๒๕๖๑ - ๒๕๖๔)

แบบ ผ.๐๗

สำหรับอุดหนุนองค์กรปกครองส่วนท้องถิ่น ส่วนราชการ รัฐวิสาหกิจ องค์กรประชาชน  
องค์การบริหารส่วนตำบลกี้ดช้าง อำเภอแม่แตง จังหวัดเชียงใหม่

ยุทธศาสตร์	ปี๒๕๖๑		ปี๒๕๖๒		ปี๒๕๖๓		ปี๒๕๖๔	
	จำนวนโครงการ	งบประมาณ	จำนวนโครงการ	งบประมาณ	จำนวนโครงการ	งบประมาณ	จำนวนโครงการ	งบประมาณ
๗.ยุทธศาสตร์การพัฒนากิจการบริการ จัดการบ้านเมืองที่ดี ๗.๑แผนงานบริหารงานทั่วไป	๑	๓๓,๐๐๐	๑	๓๓,๐๐๐	๑	๓๓,๐๐๐	๑	๓๓,๐๐๐
<b>รวม</b>	<b>๑</b>	<b>๓๓,๐๐๐</b>	<b>๑</b>	<b>๓๓,๐๐๐</b>	<b>๑</b>	<b>๓๓,๐๐๐</b>	<b>๑</b>	<b>๓๓,๐๐๐</b>
<b>รวมทั้งหมด</b>	<b>๙</b>	<b>๓,๐๕๓,๐๐๐</b>	<b>๙</b>	<b>๓,๐๕๓,๐๐๐</b>	<b>๙</b>	<b>๓,๐๕๓,๐๐๐</b>	<b>๙</b>	<b>๓,๐๕๓,๐๐๐</b>

บัญชีสรุปโครงการพัฒนา

แผนพัฒนาท้องถิ่นสี่ปี( พ.ศ. ๒๕๖๑ - ๒๕๖๔)

สำหรับประสานโครงการพัฒนาองค์การบริหารส่วนจังหวัด  
องค์การบริหารส่วนตำบลกี้ดช้าง อำเภอแม่แตง จังหวัดเชียงใหม่

ยุทธศาสตร์	ปี๒๕๖๑		ปี๒๕๖๒		ปี๒๕๖๓		ปี๒๕๖๔	
	จำนวนโครงการ	งบประมาณ	จำนวนโครงการ	งบประมาณ	จำนวนโครงการ	งบประมาณ	จำนวนโครงการ	งบประมาณ
๑.ยุทธศาสตร์การพัฒนาโครงสร้าง พื้นฐานเพื่อรองรับการพัฒนาของ เศรษฐกิจและสังคม ๑.๑แผนงานเคหะและชุมชน งาน ไฟฟ้าถนน	๕	๑๗,๔๘๗,๐๐๐	๕	๑๗,๔๘๗,๐๐๐	๕	๑๗,๔๘๗,๐๐๐	๕	๑๗,๔๘๗,๐๐๐
<b>รวม</b>	<b>๕</b>	<b>๑๗,๔๘๗,๐๐๐</b>	<b>๕</b>	<b>๑๗,๔๘๗,๐๐๐</b>	<b>๕</b>	<b>๑๗,๔๘๗,๐๐๐</b>	<b>๕</b>	<b>๑๗,๔๘๗,๐๐๐</b>

บัญชีสรุปโครงการพัฒนา  
 แผนพัฒนาท้องถิ่นสี่ปี( พ.ศ. ๒๕๖๑ - ๒๕๖๔)  
 สำหรับประสานโครงการพัฒนาองค์การบริหารส่วนจังหวัด  
 องค์การบริหารส่วนตำบลกี้ดช้าง อำเภอมะนัง จังหวัดเชียงใหม่

ยุทธศาสตร์	ปี๒๕๖๑		ปี๒๕๖๒		ปี๒๕๖๓		ปี๒๕๖๔	
	จำนวนโครงการ	งบประมาณ	จำนวนโครงการ	งบประมาณ	จำนวนโครงการ	งบประมาณ	จำนวนโครงการ	งบประมาณ
๒.ยุทธศาสตร์การพัฒนาเศรษฐกิจตามแนวปรัชญาเศรษฐกิจพอเพียง ๒.๑สร้างความเข้มแข็งของชุมชน	๒	๗๐๐,๐๐๐	๒	๗๐๐,๐๐๐	๒	๗๐๐,๐๐๐	๒	๗๐๐,๐๐๐
<b>รวม</b>	<b>๒</b>	<b>๗๐๐,๐๐๐</b>	<b>๒</b>	<b>๗๐๐,๐๐๐</b>	<b>๒</b>	<b>๗๐๐,๐๐๐</b>	<b>๒</b>	<b>๗๐๐,๐๐๐</b>
<b>รวมทั้งหมด</b>	<b>๗</b>	<b>๑๘,๑๘๗,๐๐๐</b>	<b>๗</b>	<b>๑๘,๑๘๗,๐๐๐</b>	<b>๗</b>	<b>๑๘,๑๘๗,๐๐๐</b>	<b>๗</b>	<b>๑๘,๑๘๗,๐๐๐</b>

บัญชีสรุปโครงการพัฒนา  
 แผนพัฒนาท้องถิ่นสี่ปี( พ.ศ. ๒๕๖๑ - ๒๕๖๔)  
 สำหรับประสานโครงการพัฒนาจังหวัด  
 องค์การบริหารส่วนตำบลกี้ดช้าง อำเภอมะนัง จังหวัดเชียงใหม่

ยุทธศาสตร์	ปี๒๕๖๑		ปี๒๕๖๒		ปี๒๕๖๓		ปี๒๕๖๔	
	จำนวนโครงการ	งบประมาณ	จำนวนโครงการ	งบประมาณ	จำนวนโครงการ	งบประมาณ	จำนวนโครงการ	งบประมาณ
๑.ยุทธศาสตร์การพัฒนาโครงสร้างพื้นฐานเพื่อรองรับการพัฒนาเศรษฐกิจและสังคม ๑.๑แผนงานเคหะและชุมชน งานไฟฟ้าถนน	๑๖	๙๑,๘๒๓,๐๐๐	๑๖	๙๑,๘๒๓,๐๐๐	๑๖	๙๑,๘๒๓,๐๐๐	๑๖	๙๑,๘๒๓,๐๐๐

บัญชีสรุปโครงการพัฒนา  
 แผนพัฒนาท้องถิ่นสี่ปี( พ.ศ. ๒๕๖๑ - ๒๕๖๔)  
 สำหรับประสานโครงการพัฒนาจังหวัด  
 องค์การบริหารส่วนตำบลกุดช้าง อำเภอแม่แตง จังหวัดเชียงใหม่

ยุทธศาสตร์	ปี๒๕๖๑		ปี๒๕๖๒		ปี๒๕๖๓		ปี๒๕๖๔	
	จำนวนโครงการ	งบประมาณ	จำนวนโครงการ	งบประมาณ	จำนวนโครงการ	งบประมาณ	จำนวนโครงการ	งบประมาณ
๑.๒อุตสาหกรรมและการโยธา งานสาธารณูปโภค	๖	๑๓,๕๐๐,๐๐๐	๖	๑๓,๕๐๐,๐๐๐	๖	๑๓,๕๐๐,๐๐๐	๖	๑๓,๕๐๐,๐๐๐
<b>รวม</b>	<b>๒๒</b>	<b>๑๐๖,๓๒๓,๐๐๐</b>	<b>๒๒</b>	<b>๑๐๖,๓๒๓,๐๐๐</b>	<b>๒๒</b>	<b>๑๐๖,๓๒๓,๐๐๐</b>	<b>๒๒</b>	<b>๑๐๖,๓๒๓,๐๐๐</b>
๓.ยุทธศาสตร์การพัฒนาด้านบริหารจัดการทรัพยากรธรรมชาติและสิ่งแวดล้อม ๓.๑แผนงานการเกษตร งานอนุรักษ์ทรัพยากรป่าไม้และน้ำ	๒	๗,๘๐๐,๐๐๐	๑	๓๐๐,๐๐๐	๑	๓๐๐,๐๐๐	๑	๓๐๐,๐๐๐
<b>รวม</b>	<b>๒</b>	<b>๗,๘๐๐,๐๐๐</b>	<b>๑</b>	<b>๓๐๐,๐๐๐</b>	<b>๑</b>	<b>๓๐๐,๐๐๐</b>	<b>๑</b>	<b>๓๐๐,๐๐๐</b>
๕.ยุทธศาสตร์การพัฒนาคุณภาพชีวิตของประชาชน ๕.๑แผนงานสาธารณสุข	๑	๑,๙๐๐,๐๐๐	๑	๑,๙๐๐,๐๐๐	๑	๑,๙๐๐,๐๐๐	๑	๑,๙๐๐,๐๐๐
<b>รวม</b>	<b>๑</b>	<b>๑,๙๐๐,๐๐๐</b>	<b>๑</b>	<b>๑,๙๐๐,๐๐๐</b>	<b>๑</b>	<b>๑,๙๐๐,๐๐๐</b>	<b>๑</b>	<b>๑,๙๐๐,๐๐๐</b>
<b>รวมทั้งหมด</b>	<b>๒๕</b>	<b>๑๑๖,๐๒๓,๐๐๐</b>	<b>๒๔</b>	<b>๑๐๘,๕๒๓,๐๐๐</b>	<b>๒๔</b>	<b>๑๐๘,๕๒๓,๐๐</b>	<b>๒๔</b>	<b>๑๐๘,๕๒๓,๐๐</b>



บัญชีสรุปโครงการพัฒนา  
แผนพัฒนาท้องถิ่นสี่ปี( พ.ศ. ๒๕๖๑ - ๒๕๖๔)  
สำหรับองค์กรปกครองส่วนท้องถิ่นดำเนินการโดยไม่ใช้งบประมาณ  
องค์การบริหารส่วนตำบลกุดช้าง อำเภอแม่แตง จังหวัดเชียงใหม่

แบบ ผ.๐๗

ยุทธศาสตร์	ปี๒๕๖๑		ปี๒๕๖๒		ปี๒๕๖๓		ปี๒๕๖๔	
	จำนวนโครงการ	งบประมาณ	จำนวนโครงการ	งบประมาณ	จำนวนโครงการ	งบประมาณ	จำนวนโครงการ	งบประมาณ
๒.ยุทธศาสตร์การพัฒนาเศรษฐกิจตามแนวปรัชญาเศรษฐกิจพอเพียง ๒.๑แผนงานสร้างความเข้มแข็งของชุมชน	๒	๑๒๐,๐๐๐	๑	๒๐,๐๐๐	๑	๒๐,๐๐๐	๑	๒๐,๐๐๐
<b>รวม</b>	<b>๒</b>	<b>๑๒๐,๐๐๐</b>	<b>๑</b>	<b>๒๐,๐๐๐</b>	<b>๑</b>	<b>๒๐,๐๐๐</b>	<b>๑</b>	<b>๒๐,๐๐๐</b>
๓.ยุทธศาสตร์การพัฒนาด้านการบริหารจัดการทรัพยากรธรรมชาติและสิ่งแวดล้อม ๓.๑แผนงานการเกษตร งานอนุรักษ์แหล่งน้ำและป่าไม้	๒	๓๘๐,๐๐๐	๒	๕๓๐,๐๐๐	๒	๕๓๐,๐๐๐	๒	๕๓๐,๐๐๐
<b>รวม</b>	<b>๒</b>	<b>๓๘๐,๐๐๐</b>	<b>๒</b>	<b>๕๓๐,๐๐๐</b>	<b>๒</b>	<b>๕๓๐,๐๐๐</b>	<b>๒</b>	<b>๕๓๐,๐๐๐</b>
๔.ยุทธศาสตร์การพัฒนาการอนุรักษ์ฟื้นฟูและสืบสานศิลปวัฒนธรรมจารีตประเพณีและภูมิปัญญาท้องถิ่น ๔.๑แผนงานศาสนาและวัฒนธรรม	๑	-	๑	-	๑	-	๑	-
<b>รวม</b>	<b>๑</b>	<b>-</b>	<b>๑</b>	<b>-</b>	<b>๑</b>	<b>-</b>	<b>๑</b>	<b>-</b>

บัญชีสรุปโครงการพัฒนา  
แผนพัฒนาท้องถิ่นสี่ปี( พ.ศ. ๒๕๖๑ - ๒๕๖๔)  
สำหรับองค์กรปกครองส่วนท้องถิ่นดำเนินการโดยไม่ใช้งบประมาณ  
องค์การบริหารส่วนตำบลกี้ดช้าง อำเภอแม่แตง จังหวัดเชียงใหม่

แบบ ผ.๐๗

ยุทธศาสตร์	ปี๒๕๖๑		ปี๒๕๖๒		ปี๒๕๖๓		ปี๒๕๖๔	
	จำนวนโครงการ	งบประมาณ	จำนวนโครงการ	งบประมาณ	จำนวนโครงการ	งบประมาณ	จำนวนโครงการ	งบประมาณ
๖.ยุทธศาสตร์การพัฒนากองกัน บรรเทาสาธารณภัยและการรักษา ความเป็นระเบียบเรียบร้อยในชุมชน ๖.๑แผนงานการรักษาความสงบ เรียบร้อยและความปลอดภัยใน ชุมชน	๑	๒๐,๐๐๐	๑	-	๑	-	๑	-
<b>รวม</b>	<b>๑</b>	<b>๒๐,๐๐๐</b>	<b>๑</b>	<b>-</b>	<b>๑</b>	<b>-</b>	<b>๑</b>	<b>-</b>
๗.ยุทธศาสตร์การพัฒนากองกัน จัดการบ้านเมืองที่ดี ๗.๑แผนงานบริหารงานทั่วไป	๒	-	๒	-	๒	-	๒	-
<b>รวม</b>	<b>๒</b>	<b>-</b>	<b>๒</b>	<b>-</b>	<b>๒</b>	<b>-</b>	<b>๒</b>	<b>-</b>

แบบ ผ. ๐๘

บัญชีครุภัณฑ์

แผนพัฒนาท้องถิ่นสี่ปี(พ.ศ.๒๕๖๑-๒๕๖๔)

**รายละเอียดโครงการพัฒนา**  
**แผนพัฒนาท้องถิ่นสี่ปี ( พ.ศ. ๒๕๖๑ - ๒๕๖๔ )**

แบบ ผ.๐๘

**บัญชีครุภัณฑ์**

องค์การบริหารส่วนตำบลกุดช้าง อำเภอแม่แตง จังหวัดเชียงใหม่

ยุทธศาสตร์การพัฒนาจังหวัดเชียงใหม่ที่ ๓ การเสริมสร้างสังคมให้มีคุณภาพ คงอัตลักษณ์ทางวัฒนธรรม

ยุทธศาสตร์องค์กรปกครองส่วนท้องถิ่นในเขตจังหวัดเชียงใหม่ : การพัฒนาคุณภาพชีวิตของประชาชน

**๕. ยุทธศาสตร์การพัฒนาคุณภาพชีวิตของประชาชน**

**๕.๒ แผนงาน : สาธารณสุข**

ที่	โครงการ	วัตถุประสงค์	เป้าหมาย	งบประมาณ				ตัวชี้วัด (KPI)	ผลลัพธ์ที่คาดว่าจะได้รับ	หน่วยงานที่รับผิดชอบ
				๒๕๖๑ (บาท)	๒๕๖๒ (บาท)	๒๕๖๓ (บาท)	๒๕๖๔ (บาท)			
๑	จัดซื้อเครื่องออกกำลังกายกลางแจ้ง และวัสดุ/อุปกรณ์กีฬา	เพื่อให้ประชาชนได้มีอุปกรณ์ในการออกกำลังกายเป็นการใช้เวลาว่างให้เกิดประโยชน์	จัดซื้ออุปกรณ์กีฬาสำหรับส่งเสริมการเล่นกีฬาภายในตำบล	๘๐,๐๐๐	๘๐,๐๐๐	๘๐,๐๐๐	๘๐,๐๐๐	จำนวนชนิดอุปกรณ์	ประชาชนมีสุขภาพสมบูรณ์แข็งแรง	กองการศึกษา

ยุทธศาสตร์การพัฒนาจังหวัดเชียงใหม่ที่ ๖ การพัฒนาระบบบริหารจัดการภาครัฐและการให้บริการประชาชนตามหลักธรรมาภิบาล

ยุทธศาสตร์องค์กรปกครองส่วนท้องถิ่นในเขตจังหวัดเชียงใหม่ : การบริหารจัดการบ้านเมืองที่ดี

**๗. ยุทธศาสตร์พัฒนาการบริหารจัดการบ้านเมืองที่ดี**

**๗.๑ แผนงาน : บริหารงานทั่วไป**

ที่	โครงการ	วัตถุประสงค์	เป้าหมาย	งบประมาณ				ตัวชี้วัด (KPI)	ผลลัพธ์ที่คาดว่าจะได้รับ	หน่วยงานที่รับผิดชอบ
				๒๕๖๑ (บาท)	๒๕๖๒ (บาท)	๒๕๖๓ (บาท)	๒๕๖๔ (บาท)			
๑	ขยายเขต/ซ่อมแซมท่อกระจายน้ำหมู่บ้านภายในตำบล	เพื่อประชาสัมพันธ์ข่าวสารให้ประชาชนได้รับรู้อย่างทั่วถึง	ซ่อมแซม/ติดตั้งลำโพงขยายเสียง /อุปกรณ์เครื่องขยายเสียง จำนวน ๕ จุด/ปี	๕๐,๐๐๐	๕๐,๐๐๐	๕๐,๐๐๐	๕๐,๐๐๐	จำนวนจุดที่ซ่อม	ประชาชนได้รับรู้ข่าวสารอย่างทั่วถึง	กองช่าง
๓	โครงการจัดซื้อรถตัดหญ้าชุดหลัง	เพื่อให้มีเครื่องมือเครื่องใช้ในการปฏิบัติงานได้อย่างรวดเร็ว	จัดซื้อรถจำนวน ๑ คัน	๑,๘๐๐,๐๐๐	-	-	-	จำนวนครุภัณฑ์	การปฏิบัติงานสะดวก รวดเร็ว มีประสิทธิภาพขึ้น	สำนักงานปลัด

## ส่วนที่ ๕

# การติดตามและประเมินผลการนำแผนพัฒนาสามปีไปปฏิบัติ

### ๕.๑ กรอบและแนวทางในการติดตามและประเมินผล

ตามหนังสือกระทรวงมหาดไทย ด่วนที่สุด ที่ ๐๘๑๐.๒/ว ๐๗๐๓ ลงวันที่ ๒ กุมภาพันธ์ ๒๕๕๘ เรื่อง แนวทางและหลักเกณฑ์การจัดทำและประสานแผนพัฒนาสามปีขององค์กรปกครองส่วนท้องถิ่น ได้กำหนดไว้ ๓ ประเด็นหลักในบทที่ ๕ เพื่อดำเนินการติดตามและประเมินผลยุทธศาสตร์ ดังนี้

๑. กรอบและแนวทางในการติดตามและประเมินผล
๒. ระเบียบ วิธีในการติดตามและประเมินผล
๓. กำหนดเครื่องมือที่ใช้ในการติดตามและประเมินผล

ให้นำหนังสือกระทรวงมหาดไทย ด่วนที่สุด ที่ มท ๐๘๑๐.๒/ว ๑๕๙๖ ลงวันที่ ๑๐ เมษายน ๒๕๕๖ เรื่อง แนวทางและหลักเกณฑ์การจัดทำแผนยุทธศาสตร์การพัฒนาและแผนพัฒนาสามปี (พ.ศ. ๒๕๕๗-๒๕๕๙) ขององค์กรปกครองส่วนท้องถิ่น มาใช้ในการติดตามและประเมินผลแผนยุทธศาสตร์การพัฒนาท้องถิ่นด้วย เนื่องจากระเบียบกระทรวงมหาดไทยว่าด้วยการจัดทำแผนพัฒนาขององค์กรปกครองส่วนท้องถิ่น พ.ศ. ๒๕๔๘ ได้กำหนดไว้ใน ข้อ ๒๘ และข้อ ๒๙

การติดตามและประเมินผลแผนยุทธศาสตร์ขององค์กรปกครองส่วนท้องถิ่น จะต้องประกอบด้วย หลักการติดตามและประเมินผล อย่างน้อย ๓ ประการคือ

๑. **กรอบและแนวทางในการติดตามและประเมินผล** สอดคล้องกับระเบียบกระทรวงมหาดไทยว่าด้วยการจัดทำแผนพัฒนาขององค์กรปกครองส่วนท้องถิ่น พ.ศ. ๒๕๔๘ ข้อ ๒๙ กำหนดให้คณะกรรมการติดตามและประเมินผลแผนพัฒนาท้องถิ่น มีอำนาจหน้าที่ในการกำหนดแนวทาง วิธีการในการติดตามและประเมินผลแผนพัฒนา และดำเนินการติดตามและประเมินผลแผนพัฒนา เมื่อดำเนินการเสร็จแล้วให้รายงานผลและเสนอความเห็นซึ่งได้จากการติดตามและประเมินผลแผนพัฒนาต่อผู้บริหารท้องถิ่น เพื่อให้ผู้บริหารท้องถิ่นเสนอต่อสภาท้องถิ่น คณะกรรมการพัฒนาท้องถิ่น และประกาศผลการติดตามและประเมินผลแผนพัฒนาให้ประชาชนในท้องถิ่นทราบโดยทั่วกันอย่างน้อยปีละหนึ่งครั้ง ภายในเดือนธันวาคมของทุกปี ทั้งนี้ให้ปิดประกาศโดยเปิดเผยไม่น้อยกว่าสามสิบวัน สอดคล้องกับหนังสือกระทรวงมหาดไทย ด่วนที่สุด ที่ มท ๐๘๑๐.๒/ว ๑๕๙๖ ลงวันที่ ๑๐ เมษายน ๒๕๕๖ เรื่อง แนวทางและหลักเกณฑ์การจัดทำแผนยุทธศาสตร์การพัฒนาและแผนพัฒนาสามปี (พ.ศ. ๒๕๕๗-๒๕๕๙) ขององค์กรปกครองส่วนท้องถิ่น ปรากฏในบทที่ ๖ การนำแผนยุทธศาสตร์การพัฒนาไปสู่การปฏิบัติและการติดตามประเมินผล ปรากฏในแผนพัฒนาสามปี ในส่วนที่ ๖ การนำแผนพัฒนาสามปีไปสู่การปฏิบัติและการติดตามประเมินผล สิ่งที่ส่งมาด้วย ๔

๒. **หนังสือกระทรวงมหาดไทย ด่วนที่สุด ที่ มท ๐๘๑๐.๒/ว ๑๕๙๖ ลงวันที่ ๑๐ เมษายน ๒๕๕๖** เรื่อง แนวทางและหลักเกณฑ์การจัดทำแผนยุทธศาสตร์การพัฒนาและแผนพัฒนาสามปี (พ.ศ. ๒๕๕๗-๒๕๕๙) ขององค์กรปกครองส่วนท้องถิ่น ได้อธิบายการติดตามและประเมินผลแผนพัฒนาท้องถิ่น ดังนี้ การติดตามและประเมินผลแผนพัฒนาท้องถิ่นเป็นการติดตามและประเมินผลความสอดคล้อง และความสำเร็จของแผนยุทธศาสตร์การพัฒนา และแผนพัฒนาสามปีขององค์กรปกครองส่วนท้องถิ่น และการติดตามและประเมินผลโครงการพัฒนาที่องค์กรปกครองส่วนท้องถิ่นได้ดำเนินการตามแผนการดำเนินงานว่าเป็นไปตามเป้าหมายการพัฒนาที่สอดคล้องกับพันธกิจซึ่งสามารถนำไปสู่การบรรลุวิสัยทัศน์ที่องค์กรปกครองส่วนท้องถิ่นกำหนดหรือไม่ และโครงการพัฒนานั้นประสบความสำเร็จตามกรอบการประเมินผลในระดับใด การกำหนดขั้นตอนต่าง ๆ นั้น เป็นไปตาม ว ๑๕๙๖

การปฏิบัติตามหนังสือกระทรวงมหาดไทย ด่วนที่สุด ที่ มท ๐๘๑๐.๒/ว ๐๗๐๓ ลงวันที่ ๒ กุมภาพันธ์ ๒๕๕๘ เรื่อง แนวทางและหลักเกณฑ์การจัดทำและประสานแผนพัฒนาสามปีขององค์กรปกครองส่วนท้องถิ่น ในแผนยุทธศาสตร์การพัฒนา บทที่ ๕ ในส่วนของ ๕.๑ กรอบและแนวทางในการติดตามและประเมินผล สามารถนำแนวทางการปฏิบัติตามหนังสือ ด่วนที่สุด ที่ มท ๐๘๑๐.๒/ว ๑๕๙๖ ลงวันที่ ๑๐ เมษายน ๒๕๕๖ เรื่อง แนวทางและหลักเกณฑ์การจัดทำแผนยุทธศาสตร์การพัฒนาและแผนพัฒนาสามปี (พ.ศ. ๒๕๕๗-๒๕๕๙) ขององค์กรปกครองส่วนท้องถิ่น มาใช้เป็นกรอบในการติดตามและประเมินผลแผนยุทธศาสตร์การพัฒนาได้

๓. กำหนดแนวทางการวิเคราะห์สภาพแวดล้อม การติดตามและประเมินผลมีความจำเป็นที่จะต้องวิเคราะห์สภาพแวดล้อมของท้องถิ่น ทั้งในระดับหมู่บ้าน/ชุมชน ตำบล และอาจรวมถึงอำเภอและจังหวัดด้วย เพราะหมู่บ้าน/ชุมชน/ตำบล/องค์กร/หน่วยงานต่าง ๆ ล้วนมีปฏิสัมพันธ์ซึ่งกันและกันกับสิ่งแวดล้อมภายใต้สังคมที่เป็นทั้งระบบเปิดมากกว่าระบบปิดในปัจจุบัน

๓.๑ การวิเคราะห์สภาพแวดล้อมภายนอก เป็นการตรวจสอบ ประเมิน และกรองปัจจัย หรือข้อมูลจากสภาพแวดล้อมภายนอกที่มีผลกระทบต่อท้องถิ่น เช่น สภาพเศรษฐกิจ เทคโนโลยี การเมืองกฎหมาย สังคม การวิเคราะห์สภาพแวดล้อมนี้ เป็นการระบุถึงโอกาสและอุปสรรคที่จะต้องดำเนินการและแก้ไขปัญหาที่เกิดขึ้น

๓.๒ การวิเคราะห์สภาพแวดล้อมภายใน เป็นการตรวจสอบ ประเมิน และกรองปัจจัย หรือข้อมูลจากสภาพภายในท้องถิ่น ปัจจัยใดเป็นจุดแข็งหรือจุดอ่อนที่องค์กรปกครองส่วนท้องถิ่นจะแสวงหาโอกาสการพัฒนาและหลีกเลี่ยงอุปสรรคที่อาจจะเกิดขึ้นได้ ซึ่งการติดตามและประเมินผลโดยกำหนดให้มีการวิเคราะห์สภาพแวดล้อมภายใน สามารถทำได้หลายแนวทาง เช่น ๑) การวิเคราะห์ห่วงโซ่คุณค่าภายในท้องถิ่น (Value-Chain Analysis) ๒) การวิเคราะห์ปัจจัยภายในตามสายงาน (Scanning Functional Resources) เป็นการวิเคราะห์ตรวจสอบ ติดตามองค์กรปกครองส่วนท้องถิ่นเพื่อวิเคราะห์ถึงจุดแข็งและจุดอ่อน

## ๔.๒ ระเบียบ วิธีในการติดตามและประเมินผล

ระเบียบ วิธีในการติดตามและประเมินผล วิธีการในการติดตามและประเมินผลยุทธศาสตร์ ซึ่งจะต้องกำหนดวิธีการติดตามและประเมินผล กำหนดช่วงเวลาในการติดตามและประเมินผล โดยมีองค์ประกอบที่สำคัญ ๒ ประการ ดังนี้

๑. ระเบียบ ในการติดตามและประเมินผลแผนพัฒนา ระเบียบวิธีในการติดตามและประเมินผลแผนยุทธศาสตร์การพัฒนา ควรมียุทธศาสตร์ประกอบใหญ่ ๆ ที่สำคัญ ๓ ประการ คือ

๑.๑ ผู้เข้าร่วมติดตามและประเมินผล อันได้แก่ คณะกรรมการติดตามและประเมินผล ผู้รับผิดชอบแผนยุทธศาสตร์ ประชาชนในท้องถิ่น ผู้มีส่วนเกี่ยวข้อง และผู้มีส่วนได้เสียในท้องถิ่นนั้น ๆ

๑.๒ เครื่องมือ อันได้แก่ เครื่องมือ อุปกรณ์ หรือสิ่งที่ใช้เป็นสื่อสำหรับการติดตามและประเมินผล เพื่อใช้ในการรวบรวมข้อมูลยุทธศาสตร์ที่ได้กำหนดขึ้นซึ่งมีผลต่อการพัฒนาท้องถิ่น ข้อมูลดังกล่าวอาจเป็นได้ทั้งข้อมูลเชิงปริมาณ และข้อมูลเชิงคุณภาพ มีความจำเป็นและสำคัญในการนำมาหาค่าและผลของประโยชน์ที่ได้รับจากแผนยุทธศาสตร์ อาจเป็นแบบสอบถาม แบบสัมภาษณ์ แบบทดสอบ แบบวัดความรู้ แบบบันทึกข้อมูล แบบบันทึกการสังเกต แบบตรวจสอบ บันทึกรายการ เพื่อนำไปวิเคราะห์ทางสถิติ หรือการหาผลสัมฤทธิ์ โดยรูปแบบต่าง ๆ ที่สอดคล้องกับบริบทของท้องถิ่นนั้น ๆ

๑.๓ กรรมวิธี อันได้แก่ วิธีการที่จะดำเนินการติดตามและประเมินผล จะต้องศึกษาเอกสารที่เกี่ยวข้องกับยุทธศาสตร์ ซึ่งเป็นการตรวจดูเอกสารหลักฐานต่าง ๆ ที่เป็นทรัพย์สินขององค์กรปกครองส่วนท้องถิ่น ที่เกี่ยวข้องกับการพัฒนาท้องถิ่น เอกสารการเบิกจ่ายงบประมาณ เช่น ถนน แม่น้ำ ลำคลอง ครุภัณฑ์ที่ดินและสิ่งก่อสร้างต่าง ๆ กลุ่มผลประโยชน์ต่าง ๆ เพื่อตรวจดูว่าดำเนินการให้เป็นไปตามวัตถุประสงค์และได้รับผลตามที่ตั้งไว้หรือไม่ ทรัพย์สินต่าง ๆ มีอยู่จริงหรือไม่ สภาพของทรัพย์สินนั้นเป็นเช่นไร เป็นต้น ซึ่งการกำหนดวิธีการเช่นนี้ต้อง มีการเก็บข้อมูล วิเคราะห์ข้อมูล (Data analysis) ด้วย

ระเบียบวิธีในการติดตามและประเมินผล จะต้องบรรยายวิธีการโดยรวม บอกว่าเป็นการติดตามและประเมินผลที่ไหน กลุ่มประชากรเป็นใคร ใช้เครื่องมืออะไร บอกถึงขั้นตอน การวิเคราะห์ข้อมูล การสรุปผล ผลของการติดตามและประเมินผลให้ภาพรวมโดยบอกว่าได้อะไร เป็นอย่างไร ปัญหาของแผนยุทธศาสตร์คืออะไร ตั้งข้อสังเกตอย่างไร

## ๒. วิธีในการติดตามและประเมินผลแผนพัฒนา

๒.๑ การออกแบบการติดตามและประเมินผล เป็นการวางโครงสร้างเฉพาะ (structure) ของการวางแผนพัฒนาหนึ่ง ๆ และแนวทางการดำเนินการติดตามและประเมินผลแผน (plan) เพื่อให้สามารถตอบปัญหาการติดตามและประเมินผลได้อย่างมีประสิทธิภาพสูงสุด การออกแบบเพื่อการติดตามและประเมินผลแผนพัฒนามีเป้าหมายเพื่อ ๑) มุ่งตอบปัญหาการติดตามและประเมินผลได้อย่างตรงประเด็น ๒) อธิบายหรือควบคุมความผันแปรของยุทธศาสตร์ที่จะเกิดขึ้นได้

การออกแบบการติดตามและประเมินผลแผน เป็นเสมือนการที่สถาปนิกวางผังหรือรูปแบบของบ้านโดยรวมก่อนที่จะดำเนินการในรายละเอียดอื่น ๆ ต่อไป ดังนั้น การออกแบบการติดตามและประเมินผลยุทธศาสตร์จึงต้องมาก่อนการวางแผนปฏิบัติงาน (work plan) ก่อนการลงพื้นที่จริง การออกแบบการติดตามและประเมินผลยุทธศาสตร์จึงเป็นการกำหนดกรอบโดยรวมของงานติดตามแผนงาน โครงการ กิจกรรมต่าง ๆ ด้วย โดยต้องกำหนดประเด็นปัญหา การวางกรอบของผลกระทบ ตัวแปร การเก็บข้อมูล การวิเคราะห์ข้อมูล และการสรุปผล

๒.๒ วิธีการเก็บรวบรวมข้อมูลการติดตามและประเมินผลยุทธศาสตร์ การเก็บข้อมูลจึงเป็นส่วนหนึ่งของการแสวงหาข้อเท็จจริงเพื่อให้ได้ความจริงในการวางแผนพัฒนาท้องถิ่น ตลอดจนการใช้สถิติเป็นเครื่องมือในการพัฒนาเพื่อสรุปประเด็นปัญหา แนวทางต่าง ๆ ที่เกิดขึ้น การเก็บรวบรวมข้อมูลถือได้ว่าเป็นขั้นตอนที่สำคัญที่สุดในการค้นคว้าหาคำตอบ เนื่องจากถ้าได้ข้อมูลที่ไม่น่าเชื่อถือหรือเป็นข้อมูลที่ไม่มีคุณภาพ ย่อมส่งผลกระทบต่อ การแปลความหมายและการสรุปผล วิธีการเก็บรวบรวมข้อมูล โดยการสำรวจ (survey) เป็นการรวบรวมข้อมูลจากบันทึกหรือทะเบียนที่มีผู้จัดทำไว้แล้ว หรืออาจเป็นข้อมูลที่คณะกรรมการติดตามและประเมินผลต้องจดบันทึก (record) สังเกต (observe) หรือวัด (measure) โดยคณะกรรมการติดตามและประเมินผลจะต้องดำเนินการในพื้นที่จากผู้มีส่วนเกี่ยวข้อง เจ้าหน้าที่/บุคลากรขององค์กรปกครองส่วนท้องถิ่น เป็นข้อมูลที่มีอยู่ตามธรรมชาติ พฤติกรรมความต้องการ ซึ่งศึกษาได้โดยวิธีการสังเกตและสามารถวัดได้